

Mapa do celów projektowych

skala 1:500

Bydgoszcz – ul. Karpacka 30

ark. mapy: 321_1612, 1621, 1623, 1614

jedn. ew: 046101_1, m. Bydgoszcz

obr?b: 491, 492

MPG.D.422.533.2018

PUWG 2000 s. 6

MPG.W.422.2.5.2018

uk?. wys. Amsterdam

Nie wykonano ustalenia obci??e? s?u?ebno?ciami gruntowymi.

Bydgoszcz, dnia 14 marca 2018 r.

Miejskie Wodociągi i Kanalizacja
w Bydgoszczy - sp. z o.o.
ul. Toruńska 103, 85-817 Bydgoszcz
Dział Techniczny
*Wzaga?enie do pisma
RT/404/0022/2018
2 dnia 23.04.2018r.*

zakres aktualizacji

Po?wiadcza si?, ?e niniejszy dokument zosta? opracowany w wyniku prac geodezyjnych i kartograficznych, których rezultaty zawiera operat techniczny wpisany do ewidencji materia?ów państwowego zasobu geodezyjnego i kartograficznego

MIEJSKA PRACOWNIA GEODEZYJNA W BYDGOSZCZY
Grodzki O?rodek Dokumentacji
Geodezyjnej i Kartograficznej w Bydgoszczy
Identyfikator ewidencyjny materia?u zasobu – operatu technicznego:
P.0461.2018.848

Data wpisania operatu technicznego do ewidencji materia?ów zasobu: 14.03.2018 r.
limit, nazwisko i podpis osoby reprezentuj?cej organ.

Zespo? Uzgodnienia Dokumentacji
Projektowej w Bydgoszczy
Aktualne projektowane sieci uzgodnione w ZUP
-Brak projektowanych sieci w ZUP-
Stan na dzie? 14.03.2018r.







Nie wyklucza si? istnienia w terenie rownie? urz?dze? podziemnych u?o?onych, a nie zg?oszonych do inwentaryzacji geodezyjnej;

1. Projektowany plac zabaw
2. Projektowany tor przeszkód
3. Projektowana zeskokc?nia w dal z rozbiegiem 30m
4. Projektowana bieżnia 60m
5. Projektowana rezerwa terenu pod boisko do siatkówki plażowej
6. Projektowana rezerwa terenu pod boisko do koszykówki
7. Projektowana rezerwa terenu pod rozbódow? bieżni do 100,00m
8. Projektowana rozbiórka nieczynnych latarni
9. Projektowana rozbiórka istniej?cej nawierzchni asfaltowej P=990m² z za?ozeniem trawnika P=937m²
10. Projektowana płyta odci?aj?ca

Niniejszym o?wiadczam, ?e projekt budowlany opracowano metod? elektroniczn? na bazie mapy sytuacyjno-wysoko?ciowej, która jest zgodna z orygina?em przyjetym do zasobu Miejskiej Pracowni Dokumentacji Geodezyjnej i Kartograficznej w Bydgoszczy

LEGENDA:

- obszar obje?y opracowaniem A-I

-  - projektowana nawierzchnia z poliuretanu kolor ceglasty
-  - projektowana nawierzchnia bezpieczna placu zabaw wykładzina igłowana PP typu VHAf 13mm kolor niebieski
-  - proj. tereny biologicznie trawniki
-  - proj. nawierzchnia z piasku p?ukanego
-  - proj. rezerwy terenu
-  - proj. rozbiórki latarni

Nazwa obiektu budowlanego Budowa bieżni trzytorowej, skoczni w dal, du?ego toru przeszkód, placu zabaw na terenie dzia?ki nr 12 przy ul. Karpackiej w Bydgoszczy	
Investor: MIASTO BYDGOSZCZ UL. JEZUICKA 1 85-102 BYDGOSZCZ	lokalizacja: dzia?ka nr ewid. 12 obr?b 492, ul. Karpacka, 04610_1, m. Bydgoszcz
Nazwa rytmiku PROJEKT ZAGOSPODAROWANIA DZIA?KI	Rys. nr. AO
Projektant architektura mgr in? Miroslawa P?areka upr. arch.-konst. 472/60	Data, podpis: 05.08.2018
Projektant konstrukcja mgr in? R?rta Tusznio spec. konst.-budowlana nr upr. KWP/0004/P008/14	Data, podpis: 05.08.2018
Skala 1:500	