

Uzg. nr 44-S/ud/2017

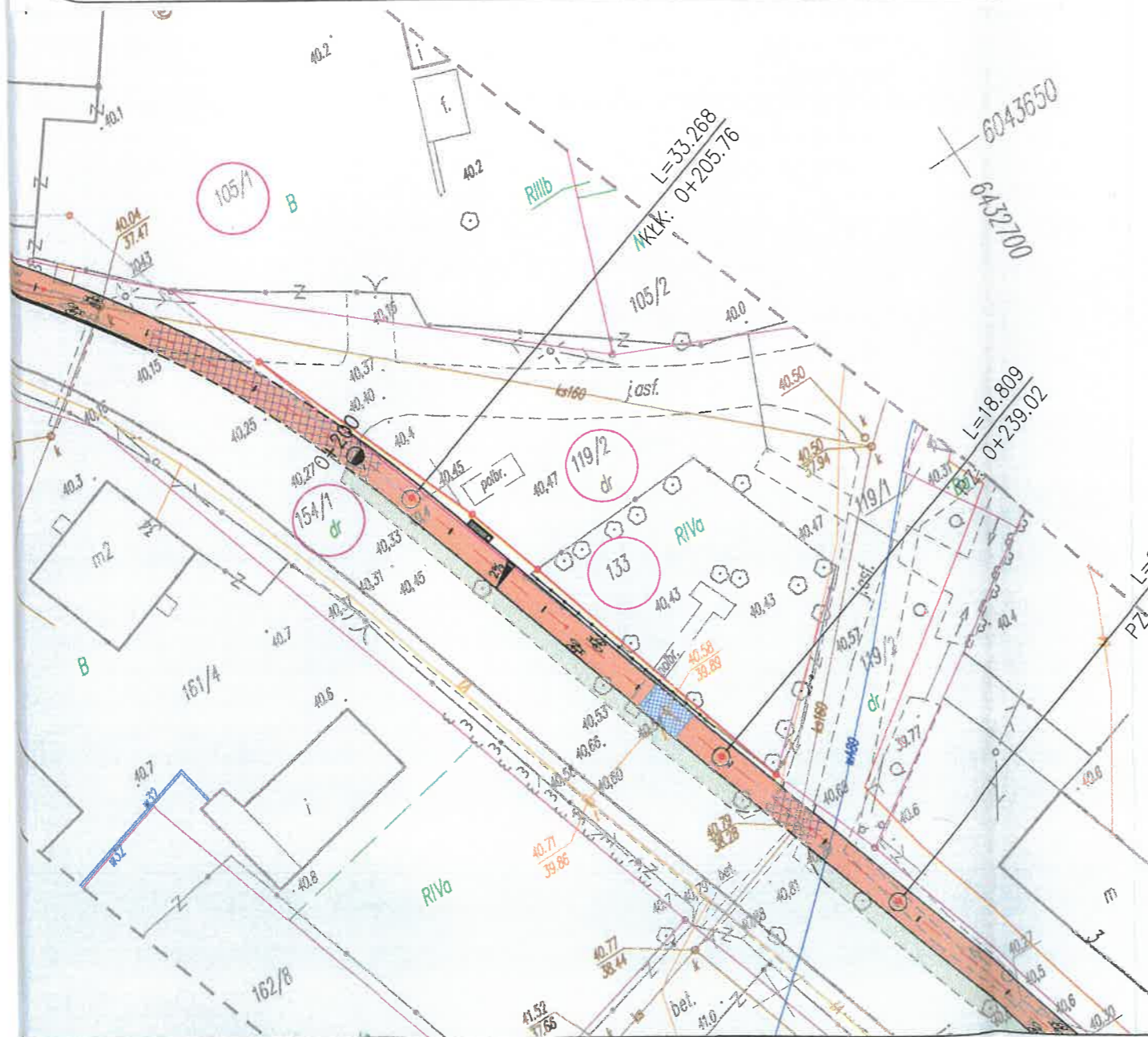
Dot.: uzgodnienia trasy projektowanej budowy ścieżki rowerowej relacji Strzelino – Strzelinko w pasie drogi powiatowej na dz. nr 154/1, gm. Słupsk.

Projekt budowy projektowanej infrastruktury drogowej jw. opiniujemy pozytywnie po spełnieniu poniższych uwag:

- w celu zabezpieczenia przed przedostawaniem się wód opadowych do kanalizacji sanitarnej na etapie wykonawstwa w miejscu kolizji z istniejącymi studniami kanalizacyjnymi krawężniki należy zaprojektować w sposób omijający studnie oraz wyłączający je z obszaru chodnika;
- za uszkodzenia infrastruktury kanalizacji sanitarnej powstałe w wyniku prowadzonych prac odpowiada inwestor i jest on zobowiązany do ich natychmiastowego usunięcia na własny koszt;
- istniejące uzbrojenie kanalizacyjne (np. studnie, itp.) należy na etapie budowy wyregulować wysokościowo do nowych nawierzchni;
- wykonaną regulację należy bezwzględnie zgłosić w stanie odkrytym w ZGK Jezierzycze Sp. z o.o.: KAN. SANITARNA – tel. (059) 847-39-16 lub 509 966 033.
- projekt budowy projektowanej infrastruktury należy uzgodnić z ZGK Jezierzycze;
- o terminie rozpoczęcia robót należy pisemnie powiadomić spółkę „Wodociągi Słupsk”.

W przypadku zmiany projektu, przed przystąpieniem do wykonawstwa należy go ponownie uzgodnić w spółce „Wodociągi Słupsk”.
Uzgodnienie ważne jest przez okres jednego roku.

„Wodociągi Słupsk” Sp. z o.o.
KIEROWNIK
Działu Planowania i Rozwoju Infrastruktury
inż. Remigiusz Łyszyk



LEGENDA:

- PROJ. ŚCIEŻKA ROWEROWA
nawierzchnia z betonu asfaltowego (AC)
- PROJ. ŚCIEŻKA ROWEROWA
nawierzchnia z bezfazowej kostki betonowej h=8cm
kolor czarny
- PROJ. ŚCIEŻKA ROWEROWA
nawierzchnia wzmocniona z betonu asfaltowego (AC)
- PROJ. KRAWĘŻNIK BETONOWY 30x15 cm, h=12 cm
- PROJ. KRAWĘŻNIK BETONOWY 30x15 cm, OBNIŻONY
h=2 cm - na zjazdach
h=1 cm - na przejściach dla pieszych
h=0 cm - na przejazdach rowerowych
- PROJ. OBRZEŻE BET. 30x8 cm
- PROJ. ZIELEŃ
humusowanie gr. min. 10 cm i obsianie trawą
- PROJ. SKARPA
nachylenie skarpy 1:1,5
- DRZEWO DO WYCINKI
- PROJ. OGRODZENIE
- PROJ. PRZYKANALIK
PVC Ø200
- PROJ. SPADKI POPRZECZNE
- PRZEKROJE KONSTRUKCYJNE
- GRANICE DZIAŁEK
- DZIAŁKI OBJĘTE OPRACOWANIEM
- PROJ. MALOWANIE JEZDNI
w kolorze czerwonym Anti Skid
- PROJ. WPUST DESZCZOWY
Wz - wpust z nasadą zwykłą (prostokątną)

AMW
BIURO PROJEKTÓW
mgr inż. Anna Wąchnicka
ul. Krzywa 48, 76-200 Słupsk
tel. kom.: 0 510 26 56 23
e-mail: amw.projektowanie@gmail.com

INWESTYCJA:
Budowa ścieżki rowerowej na odcinku
Strzelino - Strzelinko, Gmina Słupsk.

INWESTOR:
Gmina Słupsk
ul. Sportowa 34
76-200 Słupsk

FAZA:
PROJEKT BUDOWLANY
TYTUŁ RYSUNKU:
PLAN ZAGOSPODAROWANIA
TERENU

BRANŻA: SKALA:
DROGOWA 1:500

PROJEKTANT: PODPIS:
mgr inż. Marcin Wąchnicki
upr. nr ZAP/0040/POOD/08
spec. drogowa bez ograniczeń
OPRACOWAŁA: PODPIS:
mgr inż. Katarzyna Kawka

DATA: NR RYSUNKU:
MARZEC 2017 1

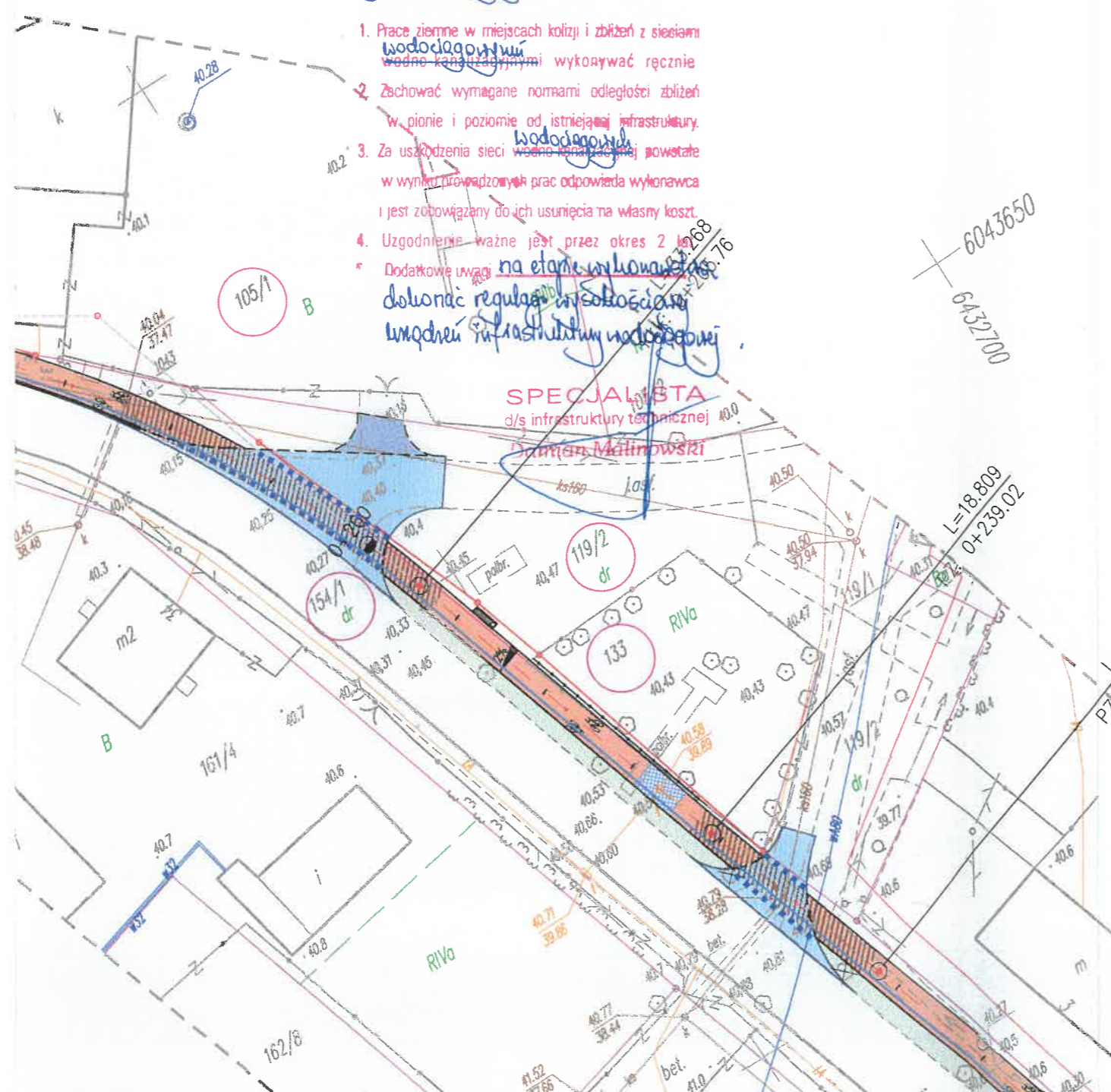
ZAKŁAD GOSPODARKI KRAJOWEJ
w Jeziarzycach Sp. z o.o.
JEZIERZYCE, ul. Kolejowa 5
76-200 SŁUPSK
tel. 059 811 25 75, tel./fax 059 847 59 10
NIP 8392996109, Reon 220289970

Uzgodnienie nr 88/2017 z dnia 24.04.2017

Dotyczy mapy lokalizacji z um. wodociągami,
ścieżki rowerowej Strzelino - Strzelinko,
zgodnie z niniejszym opracowaniem.
Uzasadnia się z zastrzeżeniem:

- Prace ziemne w miejscach kolizji i zbliżeń z sieciami wodociągami wykonywać ręcznie
- Zachować wymagane normami odległości zbliżeń w pionie i poziomie od istniejącej infrastruktury.
- Za uszkodzenia sieci wodociągowej powstałe w wyniku prowadzonych prac odpowiada wykonawca i jest zobowiązany do ich usunięcia na własny koszt.
- Uzgodnienie ważne jest przez okres 2 lat
- Dodatkowe uwagi na etapie wykonawstwa dokonać regulacji wysokości i ukończenia infrastruktury wodociągowej

SPECJALISTA
d/s infrastruktury technicznej
Damian Malinowski



LEGENDA:

- PROJ. ŚCIEŻKA ROWEROWA nawierzchnia z betonu asfaltowego (AC)
- PROJ. ŚCIEŻKA ROWEROWA nawierzchnia z bezfazowej kostki betonowej h=8cm kolor czarny
- PROJ. ZJAZD nawierzchnia z kostki betonowej h=8cm, kolor grafitowy
- PROJ. ŚCIEŻKA ROWEROWA nawierzchnia wzmocniona z betonu asfaltowego (AC)
- PROJ. JEZDNIA nawierzchnia z betonu asfaltowego (AC)
- PROJ. KRAWĘŻNIK BETONOWY 30x15 cm, h=12 cm
- PROJ. KRAWĘŻNIK BETONOWY 30x15 cm, OBNIŻONY h=2 cm - na zjazdach h=1 cm - na przejściach dla pieszych h=0 cm - na przejazdach rowerowych
- PROJ. OBRZEŻE BET. 30x8 cm
- PROJ. ZIELEŃ humusowanie gr. min. 10 cm i obsianie trawą
- PROJ. SKARPA nachylenie skarpy 1:1,5
- DRZEWO DO WYCINKI
- PROJ. OGRODZENIE
- PROJ. PRZYKANALIK PVC Ø200
- PROJ. DRENAŻ LIONOWY rura drenarska Ø160 w otulinie kokosowej
- OCZYSZCZENIE I REGULACJA ISTNIEJĄCEGO ROWU
- PROJ. SPADKI POPRZECZNE
- PRZEKROJE KONSTRUKCYJNE
- GRANICE DZIAŁEK
- DZIAŁKI OBJĘTE OPRACOWANIEM
- PROJ. MALOWANIE JEZDNI w kolorze czerwonym Anti Skid
- PROJ. WPUST DESZCZOWY Wz - wpust z nasadą zwykłą (prostokątną)

AMW
BIURO PROJEKTÓW
mgr inż. Anna Wąchnicka
ul. Krzywa 48, 76-200 Słupsk
tel. kom.: 0 510 26 56 23
e-mail: amw.projektowanie@gmail.com

INWESTYCJA:
Budowa ścieżki rowerowej na odcinku Strzelino - Strzelinko, Gmina Słupsk.

INWESTOR:
Gmina Słupsk
ul. Sportowa 34
76-200 Słupsk

FAZA:
PROJEKT BUDOWLANY

TYTUŁ RYSUNKU:
PLAN ZAGOSPODAROWANIA TERENU

BRANŻA: DROGOWA SKALA: 1:500

PROJEKTANT: mgr inż. Marcin Wąchnicki upr. nr ZAP/0040/POOD/08 spec. drogowa bez ograniczeń
OPRACOWAŁA: mgr inż. Katarzyna Kawka

DATA: MARZEC 2017 NR RYSUNKU: 1

Słupsk, dnia 20 lipca 2017r.

ŚR-II.6341.80.2017

DECYZJA Nr 387 / 2017

Na podstawie art. 105 § 1 ustawy z dnia 14 czerwca 1960r. Kodeks postępowania administracyjnego (tekst jednolity: Dz. U. z 2016r. poz. 23 ze zm.);

po rozpatrzeniu wniosku p. Marcina Wąchnickiego (AMW Biuro Projektów; ul. Krzywa 48, 76-200 Słupsk) działającego z pełnomocnictwa Gminy Słupsk, na „podstawie operatu wodnoprawnego na „odprowadzenie wód opadowych i roztopowych do istniejących rowów drogowych RD1 oraz RD2 zlokalizowanych na dz. nr 154/1dr oraz do istniejącego stawu na dz. nr 104” opracowanego przez inż. Katarzynę Kawka (czerwiec 2017r.),

STAROSTA SŁUPSKI o r z e k a

umorzyć postępowanie w sprawie udzielenia Gminie Słupsk (ul. Sportowa 34, 76-200 Słupsk) pozwolenia wodnoprawnego na wykonanie urządzeń wodnych – wylotów kanalizacji deszczowej na dz. nr 104 i 154/1 obręb Strzelinko oraz na szczególne korzystanie z wód tj. odprowadzenie wód opadowych i roztopowych do istniejących rowów drogowych oraz istniejącego stawu.

Uzasadnienie

W dniu 05.07.2017r. do tut. urzędu wpłynął wniosek p. Marcina Wąchnickiego (AMW Biuro Projektów; ul. Krzywa 48, 76-200 Słupsk) działającego z pełnomocnictwa Gminy Słupsk, w sprawie wydania pozwolenia wodnoprawnego na wykonanie urządzeń wodnych – wylotów kanalizacji deszczowej na dz. nr 104 i 154/1 obręb Strzelinko oraz na szczególne korzystanie z wód tj. odprowadzenie wód opadowych i roztopowych do istniejących rowów drogowych oraz istniejącego stawu. W/w inwestycja realizowana będzie w ramach zadania pn. *Budowa ścieżki rowerowej na odcinku Strzelino – Strzelinko gm. Słupsk (dz. nr 103dr, 104, 105/1, 119/2dr, 133, 154/1dr).*

Zgodnie z art. 127 ust. 6 ustawy Prawo wodne informacja o wpływie wniosku w przedmiotowej sprawie została podana do publicznej wiadomości na stronie internetowej www.system.sios.pl pod numerem 572/2017.

Z uwagi na braki formalne, działając na podstawie art. 64 § 2 ustawy z dnia 14 czerwca 1960r. Kodeks postępowania administracyjnego (tj.: Dz. U. z 2016r. poz. 23 ze zm.) pełnomocnika wezwano do uzupełnienia wniosku, zgodnie z zapisami art. 131 ust. 2 pkt. 2 ustawy z dnia 18 lipca 2001r. Prawo wodne (tj. Dz. U. z 2017r. poz. 1121) o decyzję lokalizacji inwestycji celu publicznego. Ponadto wezwano do złożenia wyjaśnień, dot. tytułu prawnego do dz. nr 154/1 obręb Strzelinko a także klasyfikacji wód opadowych i roztopowych odprowadzanych z drogi (numer j/w).

W dniu 18.07.2017r. do tut. urzędu wpłynęło pismo p. M. Wąchnickiego, w którym wyjaśniono, że podstawę władania działką nr 154/1 obręb Strzelinko stanowi porozumienie z Powiatem Słupskim z dnia 28.09.2010r. W kwestii klasyfikacji wód opadowych i roztopowych odprowadzanych z drogi pełnomocnik poinformował, że wody opadowe i roztopowe z drogi (dz. nr 154/1) nie są ujęte w szczelne otwarte albo zamknięte systemy kanalizacji deszczowej.

Analizując zebrany w sprawie materiał dowodowy tut. organ ustalił, co następuje:

W ramach inwestycji pn. „Budowa ścieżki rowerowej na odcinku Strzelino – Strzelinko, Gmina Słupsk” wzdłuż drogi powiatowej nr 1111G na odcinku od skrzyżowania z drogą gminną nr 119294G do przejazdu kolejowego w miejscowości Strzelinko zaprojektowano odwodnienie obiektu za pośrednictwem wpustów deszczowych oraz przykanalików odprowadzających wodę do istniejących rowów drogowych. Zgodnie z definicją zawartą w art. 9 ust. 1 pkt 14 c Prawa wodnego, ścieki deszczowe to „wody opadowe lub roztopowe, ujęte w otwarte lub zamknięte systemy kanalizacyjne, pochodzące z powierzchni zanieczyszczonych o trwałej nawierzchni, w szczególności z miast, portów, lotnisk, terenów przemysłowych, handlowych, usługowych i składowych, baz transportowych oraz dróg i parkingów”. Z operatu wodnoprawnego dołączonego do wniosku a także z wyjaśnień przedstawionych w piśmie z dnia 18.07.2017r. wynika, że wody opadowe i roztopowe z w/w drogi oraz ścieżki rowerowej nie będą ujęte w szczelne otwarte lub zamknięte systemy kanalizacyjne. Tym samym nie spełniają definicji ścieków, o których mowa powyżej. Odpływ wód opadowych i roztopowych z poszczególnych odcinków za pośrednictwem wpustów do rowów przydrożnych zlokalizowanych w obrębie dz. nr 154/1 oraz do stawu usytuowanego na dz. nr 104 obręb Strzelinko, do których wnioskodawca posiada tytuł prawny. Zdaniem tut. organu, w danym przypadku zastosowanie znajdują zapisy art. 124 pkt 6 w/w ustawy w brzmieniu „pozwolenia wodnoprawnego albo zgłoszenia nie wymaga odwadnianie obiektów budowlanych a także służących do tego urządzeń wodnych (tut. wyloty przykanalików), jeśli zasięg oddziaływania nie wykracza poza granice terenu, którego zakład jest właścicielem” co oznacza, że dla planowanego przedsięwzięcia nie jest wymagane pozwolenie wodnoprawne.

Tym samym dalsze postępowanie w sprawie wydania pozwolenia wodnoprawnego na „wykonanie urządzeń wodnych – wylotów kanalizacji deszczowej na dz. nr 104 i 154/1 obręb Strzelinko oraz na szczególne korzystanie z wód tj. odprowadzenie wód opadowych i roztopowych do istniejących rowów drogowych oraz istniejącego stawu” stało się bezprzedmiotowe. Reasumując, bezprzedmiotowość dalszego postępowania stanowi podstawę do umorzenia prowadzonego postępowania w trybie art. 105 § 1 k.p.a., co uczyniono niniejszą decyzją.

Wobec powyższego należało orzec jak w sentencji.

Pouczenie

Od niniejszej decyzji służy stronom odwołanie do Dyrektora Regionalnego Zarządu Gospodarki Wodnej w Gdańsku, za pośrednictwem Starosty Słupskiego, w ciągu 14 dni od daty doręczenia.

Niniejsza decyzja nie podlega opłacie skarbowej w trybie ustawy z dnia 16 listopada 2006r. o opłacie skarbowej (tj. Dz. U. z 2017r. poz. 1827ze zm.).

1 pp. STAROSTY
Eugenia Bereszyńska
NACZELNIK WYDZIAŁU
GOSPODARSTWA I ROLNICTWA

Otrzymują:

1. P. Marcin Wąchnicki.
2. A/a – ŚR.II./ASK.



Słupsk, 30. czerwca 2017 roku.

GB.6733.31.2017

**DECYZJA O USTALENIU LOKALIZACJI
INWESTYCJI CELU PUBLICZNEGO**

Na podstawie:

- art. 4 ust. 2 pkt. 1, art. 50 ust. 1, art. 51 ust. 1 pkt. 2, art. 52 ust. 1, art. 53 ust. 1, 3, 4, 5, art. 54 i art. 55 ustawy z dnia 27 marca 2003 roku o planowaniu i zagospodarowaniu przestrzennym (Dz. U. z 2017 r. poz. 1073 ze jednolity tekst zmianami),
- art. 104, 106, 107, 109, ustawy z dnia 14 czerwca 1960 r. - Kodeks Postępowania Administracyjnego (Dz. U. z 2016 r. poz. 23 tekst jednolity ze zm.),
- § 2-3 Rozporządzenia Ministra Infrastruktury z dnia 26 sierpnia 2003 roku w sprawie oznaczeń i nazewnictwa stosowanych w decyzji o ustaleniu lokalizacji inwestycji celu publicznego oraz w decyzji o warunkach zabudowy (Dz. U. Nr 164, poz. 1589),
- § 3-9 Rozporządzenia Ministra Infrastruktury z dnia 26 sierpnia 2003 roku w sprawie sposobów ustalania wymagań dotyczących nowej zabudowy i zagospodarowania terenu w przypadku braku miejscowego planu zagospodarowania przestrzennego (Dz. U. Nr 164, poz. 1588),

po rozpatrzeniu wniosku z dnia 26.05.2017r. Gminy Słupsk ul. Sportowa 34, Słupsk dotyczącego budowa ścieżki rowerowej na działkach nr 103, 104, 105/1, 119/2, 133, 154/1obr. Strzelinko oraz uzgodnieniu projektu decyzji:

- ze Starostą Słupskim – postanowienie nr 324/2017 z dnia 26 czerwca 2017 roku,
- Zakładem Gospodarki Komunalnej Jezierzycze – opinia z dnia 22 czerwca 2017 roku,
- Zarządem Dróg Powiatowych w Słupsku – opinia ZDP.GIU.071.1.104.2017 z dnia 19 czerwca 2017 roku

USTALAM

na rzecz Gminy Słupsk ul. Sportowa 34, Słupsk dla zamierzenia dotyczącego budowy ścieżki rowerowej na działkach nr 103, 104, 105/1, 119/2, 133, 154/1obr. Strzelinko
lokalizację inwestycji celu publicznego.

1. Rodzaj inwestycji.

Budowa ścieżki rowerowej na działkach nr 103, 104, 105/1, 119/2, 133, 154/1obr. Strzelinko.

2. Opis inwestycji:

- a) lokalizacja zgodnie z załącznikiem graficznym (załącznik nr 1),
- b) planowana inwestycja nie wymaga wydzielenia terenu i nie zmienia sposobu jego użytkowania;
- c) ścieżka o szerokości ok. 2,5 m
- d) w ramach inwestycji planowane zjazdy oraz chodnik i elementy małej architektury.

3. Ustalenia dotyczące kształtowania ład przestrzennego:

- a) projekty sieci i obiektów infrastruktury technicznej powinny uwzględniać istniejące i projektowane zagospodarowanie terenu, w tym zachowanie wymaganych przepisami odległości od innych sieci uzbrojenia podziemnego,
- b) linie rozgraniczające inwestycji zawierają się w granicach działek 103, 104, 105/1, 119/2, 133,154/1 obr. Strzelinko.

4. Ustalenia dotyczące ochrony środowiska i zdrowia ludzi, krajobrazu kulturowego:

- a) planowana inwestycja nie należy do przedsięwzięć, o których mowa w art. 59 ust. 1 i 2 ustawy z dnia 3 października 2008 roku o udostępnianiu informacji o środowisku i jego ochronie, udziale społeczeństwa w ochronie środowiska oraz ocenach oddziaływania na środowisko (Dz. U. z 2016 r. poz. 353 t.j. ze zmianami) i nie znajduje się w katalogu zawartym w rozporządzeniu Rady Ministrów z dnia 9 listopada 2010 roku w sprawie przedsięwzięć mogących znacząco oddziaływać na środowisko (Dz. U. z 2016 r. poz. 71 t.j.),
- b) inwestycję należy projektować w sposób ograniczający jej oddziaływanie na środowisko i z uwzględnieniem potrzeb ochrony środowiska zgodnie z wymaganiami ustawy z dnia 27 kwietnia 2001 r. Prawo ochrony środowiska (Dz. U. z 2017 r., poz. 519 t.j. z późn. zmianami).
- c) jeśli zaistnieje kolizja inwestycji z zielenią wysoka (drzewa) należy uzyskać stosowne decyzje.

5. Ustalenia dotyczące ochrony dziedzictwa kulturowego, zabytków i dóbr kultury współczesnej:

- a) planowana inwestycja nie jest zlokalizowana na terenie objętym formą ochrony zabytków, o której mowa w art. 7 pkt. 1 ustawy z dnia 23 lipca 2003 r. o ochronie zabytków i opiece nad zabytkami (Dz. U. z 2014 r. poz. 1446 t.j. ze zm.);
- b) planowane przedsięwzięcie nie może oddziaływać negatywnie na dobra materialne oraz kultury.

6. Ustalenia dotyczące obsługi w zakresie infrastruktury technicznej:

- a) realizacja inwestycji nie może zakłócić odbioru mediów, z których korzystają mieszkańcy budynków na działkach przylegających do przedmiotowych działek.
- b) Lokalizacja inwestycji za zgodą i na warunkach Zarządcy drogi i właściciela terenu.

7. Ustalenia dotyczące obsługi w zakresie komunikacji:

- a) dojazd do terenu planowanej inwestycji – droga dz. nr 119/2, 103, 133 będące własnością Gminy Słupsk oraz doga dz. nr 154/1 w zarządzie Powiatu Słupskiego na czas prowadzenia robot należy uzyskać zgodę na czasowe zajęcie pasa drogowego.

8. Wymagania dotyczące ochrony interesów osób trzecich:

- a) należy zachować wymogi określone w art. 5 ust. 2 ustawy z dnia 07.07.1994 r. Prawo budowlane (Dz. U. z 2016 r., poz. 290 tekst jedn. z późniejszymi zmianami) oraz w rozporządzeniu Ministra Infrastruktury z dnia 12.04.2002 r. w sprawie warunków technicznych jakim powinny odpowiadać budynki i ich usytuowanie (Dz. U. z 2015 r. , poz. 1422 t.j.), w normach i innych przepisach szczególnych;
- b) projekt budowlany inwestycji powinien zapewnić zarówno w czasie budowy jak i późniejszej eksploatacji ochronę osób trzecich w szczególności przez:
 - ochronę przed pozbawieniem dostępu do drogi publicznej,
 - ochronę przed pozbawieniem korzystania z sieci uzbrojenia terenu,

- ochronę przed uciążliwościami powodowanymi przez hałas, wibracje, zakłócenia elektryczne oraz promieniowanie,
 - ochronę przed zanieczyszczeniem powietrza, wody i gleby.
- 9. Ustalenia dotyczące granic i sposobów zagospodarowania terenów lub obiektów podlegających ochronie (w tym tereny górnicze, zagrożone osuwaniem mas ziemnych i zagrożonych powodzią):**
- a) (ochrona obiektów budowlanych na terenach górniczych, ustawa z dnia 9 czerwca 2011 r. Prawo geologiczne i górnicze (Dz.U. z 2016 r. poz. 1131 t.j. ze zm.) – działka, na której planowana jest inwestycja, nie leży na terenach górniczych,
 - b) ochrona obiektów na terenach zagrożonych osuwaniem mas ziemnych, ustawa z dnia 9 czerwca 2011 r. Prawo geologiczne i górnicze ((Dz.U. z 2016 r. poz. 1131 t.j. ze zm.) – przedmiotowa działka nie leżą na terenach zagrożonych osuwaniem mas ziemnych,
 - c) ochrona przed powodzią – teren, na którym ma być zrealizowana inwestycja nie jest zagrożony powodzią (Prawo wodne – tekst jednolity Dz.U. z 2017 r. poz. 1121).
- 10. Inne warunki i szczegółowe zasady zagospodarowania terenów lub obiektów podlegających ochronie lub wynikające z przepisów odrębnych:**
- a) Projekt budowlany należy opracować zgodnie z z rozporządzeniem z dnia 25 kwietnia 2012r. Ministra Transportu, Budownictwa i Gospodarki Morskiej w sprawie szczegółowego zakresu i formy projektu budowlanego (Dz. U. z 2012 r. , poz. 462);
 - b) żaden z przepisów odrębnych nie wprowadza zakazu lokalizacji inwestycji na wnioskowanym terenie.
- 11. Wymagane uzgodnienia:**
- gestorzy sieci uzbrojenia podziemnego i naziemnego.

UZASADNIENIE

Decyzja niniejsza wydana została na wniosek z dnia 26.05.2017 r. Gminy Słupsk ul. Sportowa 34, Słupsk dotyczący budowy ścieżki rowerowej na działkach nr 103, 104, 105/1, 119/2, 133, 154/1 obr. Strzelinko.

W trakcie postępowania tutejszy organ dokonał analizy warunków i zasad zagospodarowania terenu oraz jego zabudowy wynikających z analizy stanu istniejącego i uwarunkowań, w celu zapewnienia ładu przestrzennego, ochrony środowiska i dziedzictwa kulturowego.

Projektowana inwestycja – mieści się w zakresie celów publicznych wymienionych w art. 6 pkt. 1 ustawy z dnia 21 sierpnia 1997 r. o gospodarce nieruchomościami (Dz. U. z 2016 r. poz. 2147 t.j. z późniejszymi zmianami).

Wydanie decyzji o ustaleniu lokalizacji celu publicznego wynika również ze spełnienia wszystkich warunków określonych w art. 52, 53 i 54 ustawy z dnia 27.03.2003 r. o planowaniu i zagospodarowaniu przestrzennym.

POUCZENIE

Niniejsza decyzja nie rodzi praw do terenu i nie narusza interesów osób trzecich a także nie upoważnia do rozpoczęcia robót budowlanych.

W celu uzyskania pozwolenia na budowę należy złożyć u Starosty Powiatowego w Słupsku wniosek dołączając do niego niniejszą decyzję o ustaleniu lokalizacji inwestycji

STAROSTWO POWIATOWE
w SŁUPSKU
(2)

celu publicznego, objętej wnioskiem oraz projekt budowlany (4 egz.) sporządzony w oparciu o obowiązujące przepisy i spełniający warunki niniejszej decyzji oraz oświadczenie o posiadanym prawie do dysponowania nieruchomością na cele budowlane.

Od decyzji niniejszej służy stronom wniesienie odwołania do Samorządowego Kolegium Odwoławczego w Słupsku za pośrednictwem Wójta Gminy Słupsk w terminie 14 dni od daty otrzymania decyzji.

Projekt decyzji opracowała Mariola Rosa:
architekt wpisany na listę izby samorządu zawodowego architektów

Załączniki:
nr 1 - mapa zasadnicza w skali 1:1000 (2 ark.)
nr 2 (tekstowa) i nr 3 (graficzna) - analiza do decyzji o ustaleniu lokalizacji inwestycji celu publicznego (pozostaje w aktach urzędu)

Otrzymują strony postępowania:

1. Gmina Słupsk (dz.nr 119/2, 103, 133, 104)
2. Zarząd Dróg Powiatowych w Słupsku (dz.nr 154/1)
3. p. Robert Firmowski

Do wiadomości:

1. Wydział Architektoniczno - Budowlany Starostwa Powiatowego w Słupsku
2. Marszałek Województwa Pomorskiego (art. 57 ustawy o planowaniu i zagospodarowaniu przestrzennym)
3. Zakład Gospodarki Komunalnej Jezierzycze Sp. z o.o.3.
4. UG aa.



[Handwritten signature]
Barbara Dykier

Decyzja niniejsza stała się ostateczna

w dniu 20 lipca 2017 r.

Słupsk, dnia 21.07 2017 r.

INSPEKTOR
os. BUD. WNIOŚC. W

[Handwritten signature]

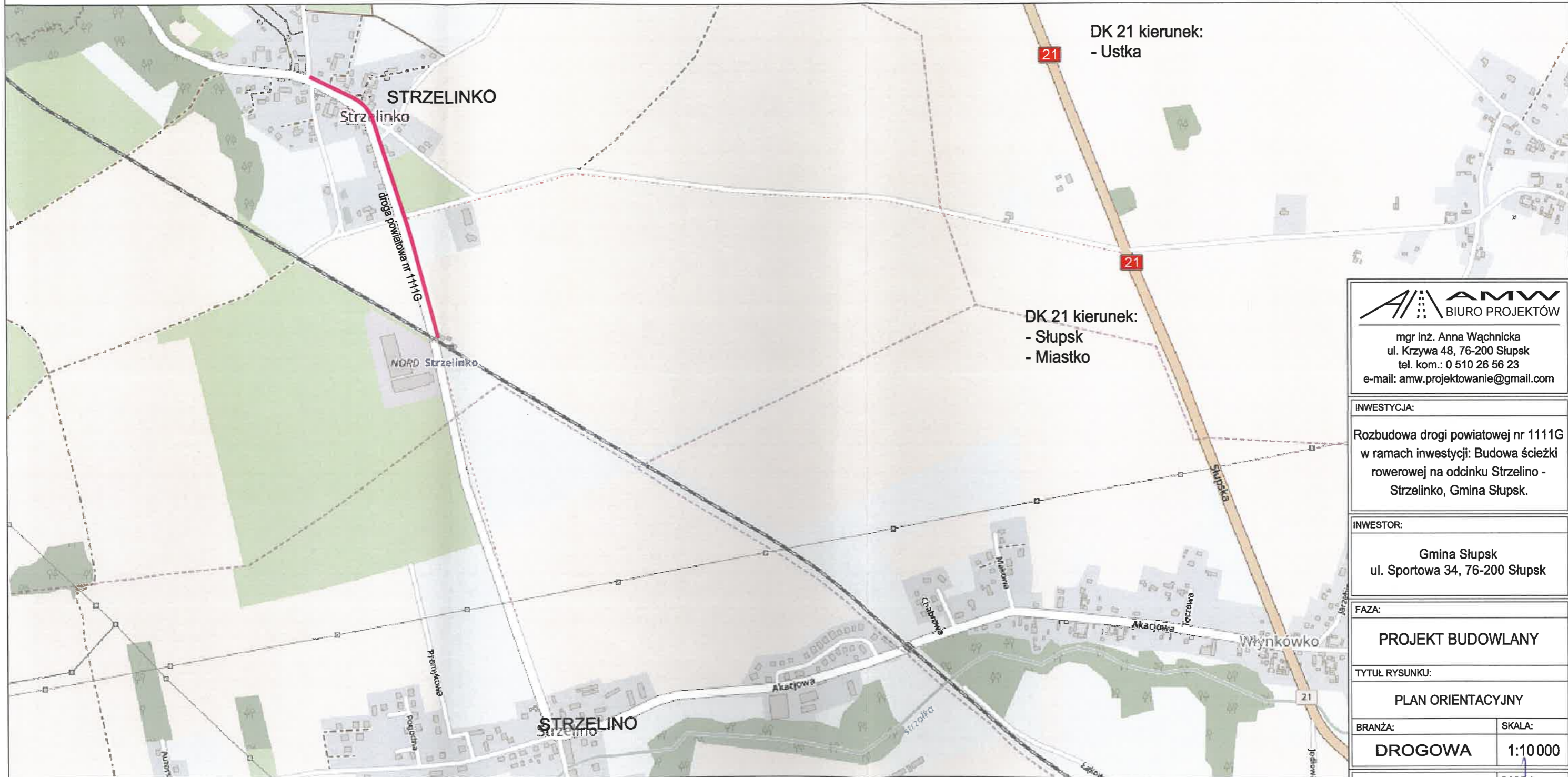
Zwolnione z opłaty skarbowej na podstawie art. 7 pkt. 3,
ustawy z dnia 16 listopada 2006 r. o opłacie skarbowej
(Dz. U. 2016, poz. 1827 j.t.)

[Handwritten signature]
(podpis osoby dokonującej adnotacji)



PLAN ORIENTACYJNY

Skala 1 : 10 000



AMW
BIURO PROJEKTÓW

mgr inż. Anna Wąchnicka
ul. Krzywa 48, 76-200 Słupsk
tel. kom.: 0 510 26 56 23
e-mail: amw.projektowanie@gmail.com

INWESTYCJA:
Rozbudowa drogi powiatowej nr 1111G
w ramach inwestycji: Budowa ścieżki
rowerowej na odcinku Strzelino -
Strzelinko, Gmina Słupsk.

INWESTOR:
Gmina Słupsk
ul. Sportowa 34, 76-200 Słupsk

FAZA:
PROJEKT BUDOWLANY

TYTUŁ RYSUNKU:
PLAN ORIENTACYJNY

BRANŻA:	SKALA:
DROGOWA	1:10000

PROJEKTANT: mgr inż. Marcin Wąchnicki upr. nr ZAP/0040/POOD/08 spec. drogową bez ograniczeń	PODPIS:
OPRACOWAŁ: mgr inż. Katarzyna Kawka	PODPIS:

DATA:
LUTY 2018

LEGENDA:

- OBSZAR OBJĘTY OPRACOWANIEM
- SYMBOL Z NUMEREM DROGI KRAJOWEJ