

Przedsiębiorstwo Usługowo Handlowe PROGIS

Marcin Szczepanowski

ul. Pogodna 1/82, 87-800 Włocławek

NIP : 846 161 6915

p.u.h.progis@wp.pl

tel. 665 052 927

PROJEKT STAŁEJ ORGANIZACJI RUCHU

Nazwa opracowania: Przebudowa drogi gminnej nr 160737 C w m. Łówkowice - Wójtówka

Adres inwestycji: Gmina Bądkowo, droga gminna nr 160737 C

Inwestor: Gmina Bądkowo, ul. Włocławska 82, 87-704 Bądkowo

Branża: Drogowa

Projektant:

Włocławek, 25.11.2019r.

SPIS ZAWARTOŚCI PROJEKTU

Część I	-	Opis Techniczny
Część II	-	Karta uzgodnień
Część III	-	Część rysunkowa

OPIS TECHNICZNY

1. Przedmiot i zakres opracowania

Przedmiotem opracowania jest projekt stałej organizacji ruchu związany z przebudową drogi gminnej nr 160737 C w m. Łówkowice - Wójtówka od km 0+000 (skrzyżowanie z drogą powiatową nr 2620C) do km 0+828,86

2. Podstawa opracowania

- Ustawa z dnia 20 czerwca 1997 r. – Prawo o ruchu drogowym (Dz.U. 2020 poz. 110 tekst jednolity);
- Rozporządzenie Ministra Infrastruktury oraz Spraw Wewnętrznych i Administracji z dnia 31 lipca 2002 r w sprawie znaków i sygnałów drogowych (Dz.U. 2019 poz. 2310);
- Rozporządzenie Ministra Infrastruktury, z dnia 3 lipca 2003r “w sprawie szczegółowych warunków technicznych dla znaków i sygnałów drogowych oraz urządzeń bezpieczeństwa ruchu drogowego i warunki ich umieszczania na drogach” (Dz. U. 2019 poz. 2311);
- Rozporządzenie Ministra Infrastruktury, z dnia 23 września 2003r “w sprawie szczegółowych warunków zarządzania ruchem na drogach oraz wykonania nadzoru nad tym zarządzaniem (Dz. U. 2017 poz. 784 tekst jednolity);
- wizja lokalna w terenie

3. Opis stanu istniejącego

Droga gminna nr 160737 C na przedmiotowym odcinku jest drogą dwukierunkową jednojezdniową bez wydzielonych chodników. Droga gminna nr 160737 C posiada nawierzchnię asfaltową o szerokości jezdni 4,0m oraz pobocza obustronne utwardzone tłuczniem kamiennym o szerokości zmiennej od 0,20 m do 0,50m.

Droga powiatowa nr 2620C Koneck - Łówkowice na odcinku przy skrzyżowaniu z drogą gminną jest drogą dwukierunkową jednojezdniową bez wydzielonych chodników o szerokości jezdni około 5,00m.

4. Oznakowanie istniejące

Na drodze nr 160737C na omawianym odcinku nie ma zlokalizowanego oznakowania pionowego i poziomego.

Na drodze powiatowej nr 2620C w obrębie opracowania występuje oznakowanie pionowe.

5. Organizacja docelowa

Ze względu na przebudowę drogi należy ją oznakować.

Przebudowywany odcinek drogi gminnej nr 160737 C ma swój początek na skrzyżowaniu z drogą powiatową nr 2620C w km 0+000,00 a koniec w km 0+828,86 w ciągu drogi gminnej. Na całym odcinku przebudowanej drogi wprowadzić ograniczenie prędkości do 50km/h znakami B-33. Od strony drogi powiatowej wprowadzić ograniczenie tonażowe do

10t znakami B-18 z informacją „nie dotyczy dojazdu docelowego”. Przed skrzyżowaniem z drogą powiatową ustawić znak A-7. Na drodze powiatowej nr 2612C w odległości 250m przed skrzyżowaniem ustawić znaki A6b i A-6c a w odległości 150m znaki F-6 z informacją o ograniczeniu tonażu. Na drodze gminnej 160737c w km 0+775 ustawić znak A-1 i B-33 (30). Istniejący znak A-30 z tabliczką „zmiana nawierzchni” zdemontować i zamontować znaki B-33 (30) i znak A-2.

6. Termin wprowadzenia organizacji ruchu

Planowany termin realizacji robót do 31.12.2021r.

7. Warunki końcowe

- znaki należy wykonać i ustawić zgodnie z załącznikami do rozporządzenia Ministra Infrastruktury z dnia 3 lipca 2003r “w sprawie szczegółowych warunków technicznych dla znaków i sygnałów drogowych oraz urządzeń bezpieczeństwa ruchu drogowego i warunki ich umieszczania na drogach” (Dz. U. 2019 poz. 2311).;

- Znak A-7 w ciągu drogi gminnej oraz znaki na drodze powiatowej ustawić z grupy wielkości średniej. Pozostałe znaki na drodze gminnej ustawić z grupy wielkości małej.

Znaki z grupy wielkości średniej zastosować z folii odblaskowej typu 2;

- wszyscy pracownicy wykonujący roboty muszą być ubrani w kamizelki pomarańczowe z elementami odblaskowymi;

- roboty należy wykonywać zgodnie z obowiązującymi przepisami BHP oraz zgodnie z planem BIOZ.

- po zakończeniu robót oznakowanie należy zgłosić do odbioru przedstawicielowi Starostwa Powiatowego w Aleksandrowie Kujawskim.

8. Zestawienie znaków

Symbol znaku	Ilość sztuk	komentarz
A-7	1	
A-6b	1	
A-6c	1	
A-1	1	
A-2	1	
B-33	2	30
B-33	2	50
B-18	1	10t
T	1	Nie dotyczy dojazdu docelowego
F-6	2	
słupki	8	

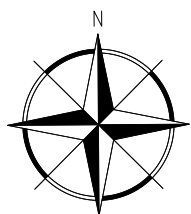
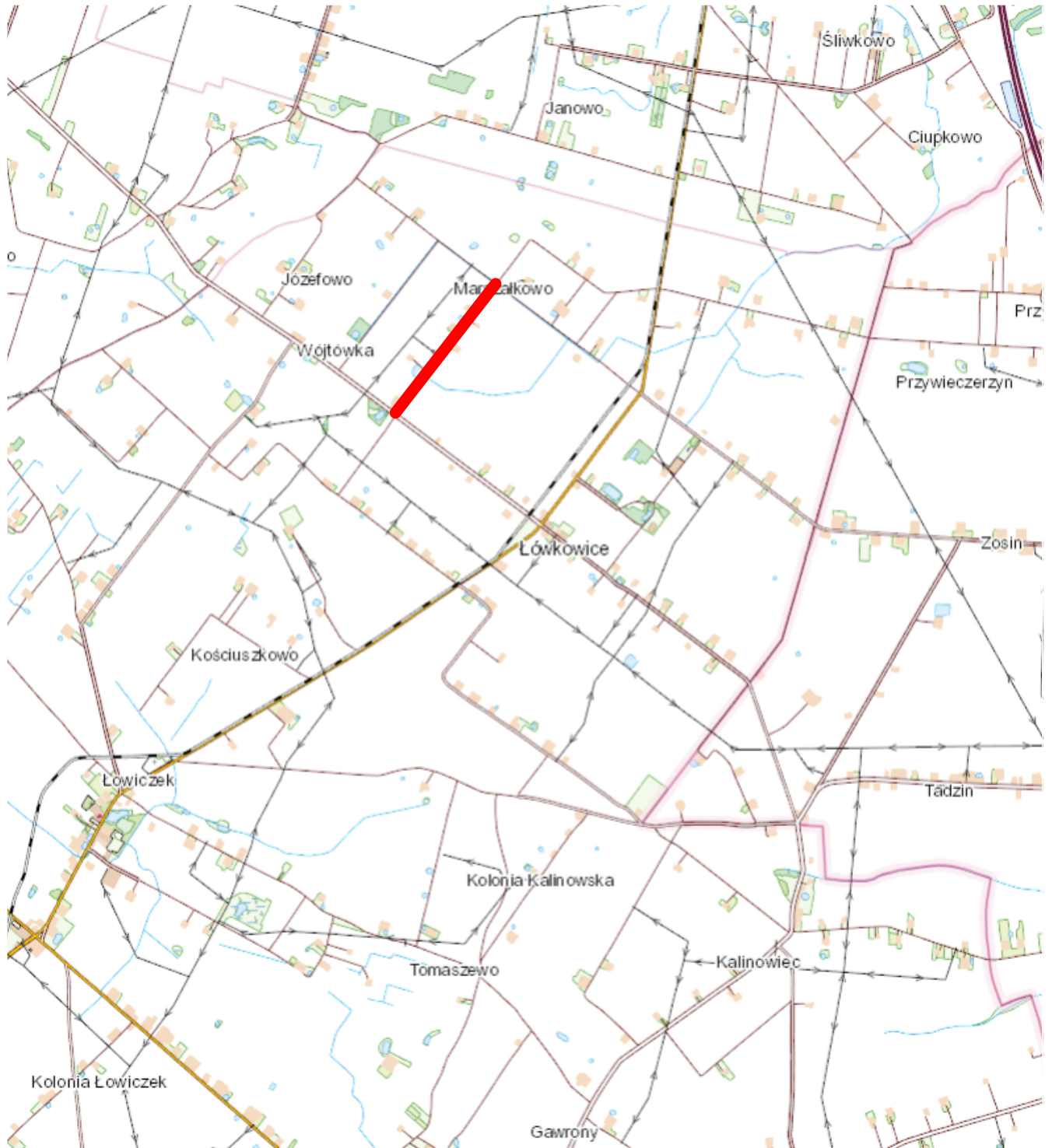
KARTA UZGODNIENÍ

do projektu stałej organizacji ruchu w związku z przebudową drogi gminnej nr 160737 w m.

Łówkowice - Wójtówka od km 0+000 do km 0+828,86

CZEŚĆ RYSUNKOWA

1. Rysunek nr 1 – Plan sytuacyjny
2. Rysunek nr 2.1 - Projektowane oznakowanie
3. Rysunek nr 2.2 - Projektowane oznakowanie



Przedsiębiorstwo Usługowo Handlowe PROGIS

Marcin Szczepanowski


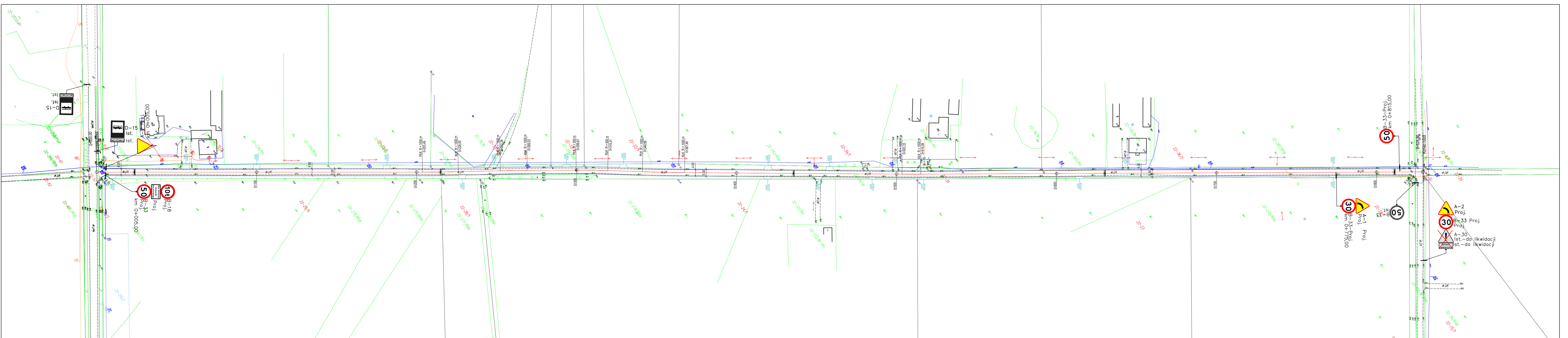
Pogodna 1/82, 87-800 Włocławek

p.u.h.progis@wp.pl

NIP: 846-161-69-15

tel. 665 052 927

Format A4	PROJEKT STAŁEJ ORGANIZACJI RUCHU DROGOWEGO DLA DROGI GMINNEJ NR 160737C ŁÓWKOWICE-WÓJTÓWKA OD KM 0+000 DO KM 0+828,86			Faza
Inwestor:	Gmina Bądkowo ul. Włocławska 82, 87-704 Bądkowo			
Skala 1:25000	Temat rysunku: Plan Orientacyjny			Nr rys. 1
Projektant	Imię i nazwisko	Nr Upr.	Podpis	Data
	mgr inż. Szymon Drobiecki			25.11.2020



Legenda:

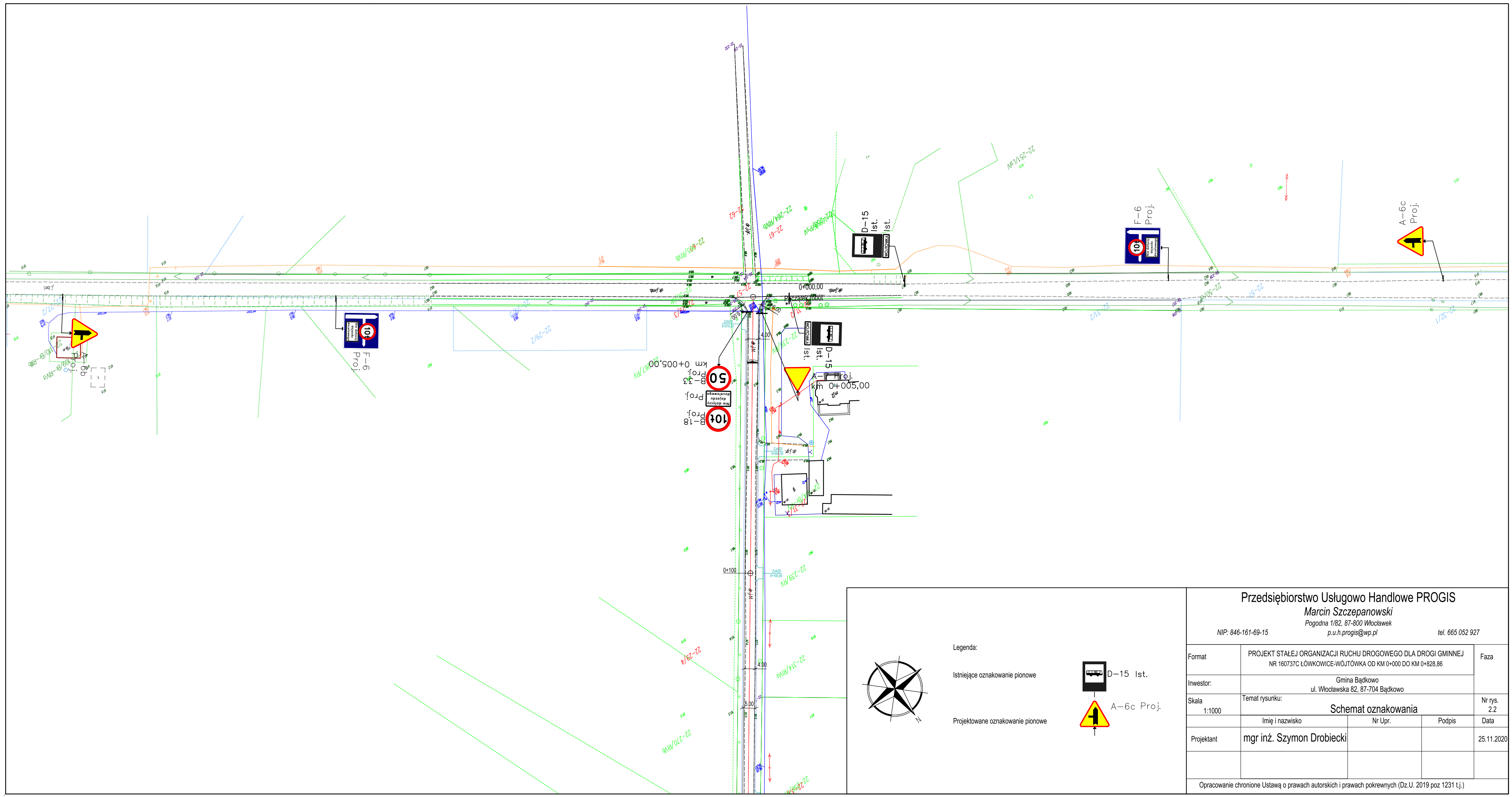
- Istniejące oznakowanie pionowe: D-15 Ist.
- Projektowane oznakowanie pionowe: A-6c Proj.

Przedsiębiorstwo Usługowo Handlowe PROGIS

Marcin Szczepanowski
 Pogodna 1/82, 87-800 Włodawek
 p.u.h.progis@wp.pl tel. 665 052 927
 NIP: 846-161-69-15

Format	PROJEKT STALEJ ORGANIZACJI RUCHU DROGOWEGO DLA DRÓGI GMINNEJ NR 180737C LÓWKOWICE-WÓJTÓWKA OD KM 0+000 DO KM 0+828,86	Faza
Investor	Gmina Bądkowo ul. Włodawska 82, 87-704 Bądkowo	Nr rys.
Skala	1:1000	2.1
Projektant	mgr inż. Szymon Drobiecki	Data
		25.11.2020

Opracowanie chronione Ustawą o prawach autorskich i prawach pokrewnych (Dz.U. 2019 poz 1231 tj.)



Legenda:

Istniejące oznakowanie pionowe

Projektowane oznakowanie pionowe

<p align="center">Przedsiębiorstwo Usługowo Handlowe PROGIS Marcin Szczepanowski Pogodna 1/82, 87-800 Włocławek p.u.h.progis@wp.pl tel. 665 052 927</p>				
Format	PROJEKT STAŁEJ ORGANIZACJI RUCHU DROGOWEGO DLA DRUGI GMINNEJ NR 160737C ŁÓWKOWICE-WÓJTÓWKA OD KM 0+000 DO KM 0+828,86			Faza
Investor:	Gmina Bądkowo ul. Włocławska 82, 87-704 Bądkowo			
Skala 1:1000	Temat rysunku: Schemat oznakowania			Nr rys. 2.2
Projektant	Imię i nazwisko mgr inż. Szymon Drobiecki	Nr Upr.	Podpis	Data 25.11.2020
Opracowanie chronione Ustawą o prawach autorskich i prawach pokrewnych (Dz.U. 2019 poz 1231 t.j.)				