

Skala 1:200:1000

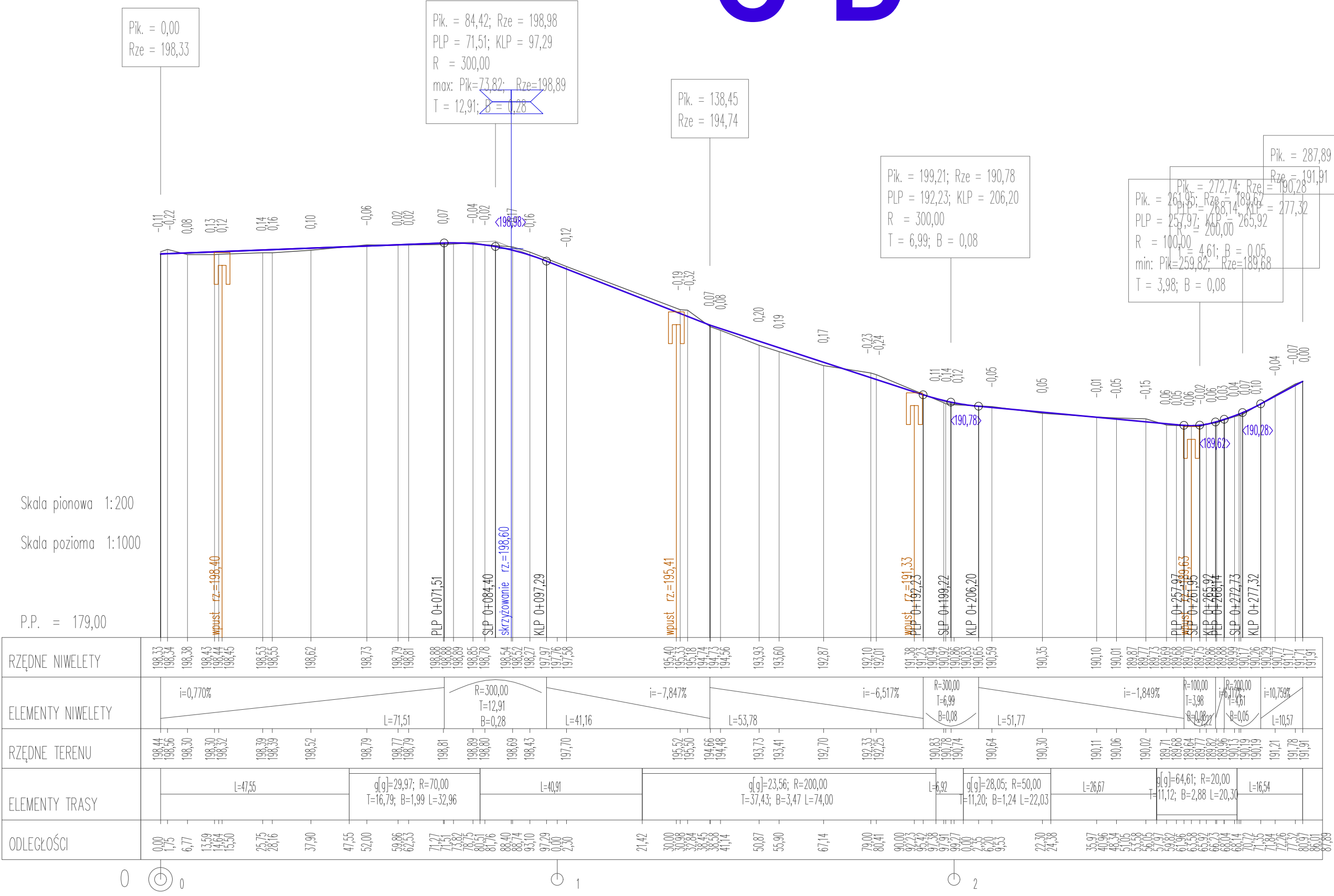
LEGENDA:

— Teren
— Niveleta

C-D

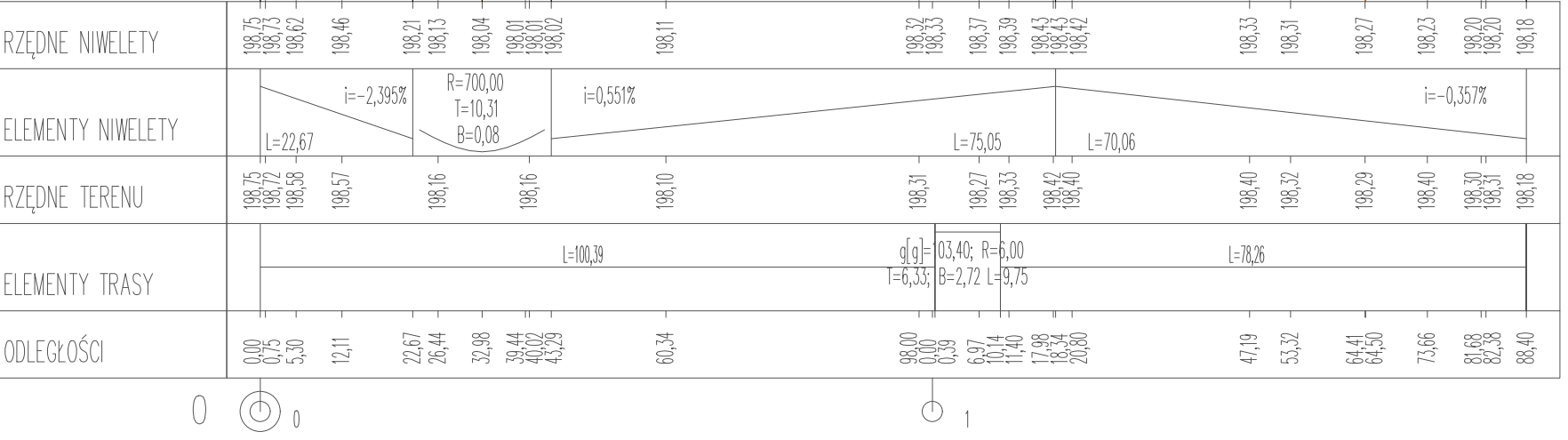
E-F

G-H

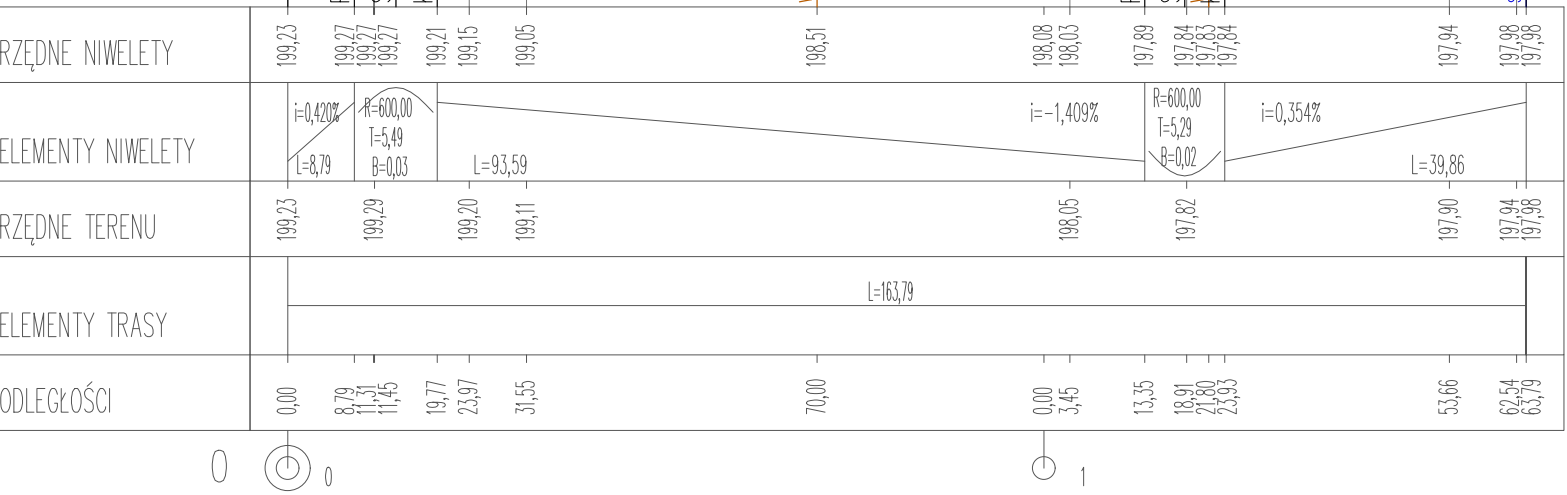


Skala pionowa 1:200
Skala pozioma 1:1000
P.P. = 179,00

Skala pionowa 1:200
Skala pozioma 1:1000
P.P. = 187,00



Skala pionowa 1:200
Skala pozioma 1:1000
P.P. = 187,00



PROJEKT: Budowa kompleksu dróg Zielona Wieś – Nowa Karczmia łączących drogi wojewódzkie nr 221 i nr 224			
INWESTOR: Gmina Nowa Karczmia ul. Kościarska 9, 83–404 Nowa Karczmia			
PROJEKTOWAŁ: mgr inż. SZCZEPAN GUZIŃSKI	NR UPRAWNIENI: POM/0502/PBD/21	PODPIS:	SKALA 1:200/1000 BRANŻA drogowa
NAZWA RYSUNKU: Profil podłużny drogi – odcinek C–D, E–F, G–H			NR RYS. 5