

p. Ciężko wst. p. p. p.

AB 6343 4.18.9. 2024 16

Starostwo Wydział Referat	Województwo w Wejherowie Nieruchomości Budownictwa
wphy-	06-05-2024 - nęło
L.dz. 2837	podpis 0

Nr 04760201005057

 RPW/21427/2024
 Data rejestracji 2024-04-30

wypłynęło dnia 2024-07-10
Nr rej. 15935
podpis Now
ZAD GMINY W SZEMUDZIE

ZGŁOSZENIE

budowy lub wykonywania innych robót budowlanych (PB-2)

PB-2 nie dotyczy budowy i przebudowy budynku mieszkalnego jednorodzinnego.

Podstawa prawna: Art. 30 ust. 2 w zw. z ust. 4d ustawy z dnia 7 lipca 1994 r. – Prawo budowlane (Dz. U. z 2020 r. poz. 1333, z późn. zm.).

1. ORGAN ADMINISTRACJI ARCHITEKTONICZNO-BUDOWLANEJ

Nazwa: STAROSTA WEJHEROWSKI

2.1. DANE INWESTORA¹⁾

Imię i nazwisko lub nazwa: GMINA SZEMUD
 Kraj: POLSKA Województwo: POMORSKIE
 Powiat: WEJHEROWSKI Gmina: SZEMUD
 Ulica: SAMORZĄDOWA Nr domu: 1 Nr lokalu:
 Miejscowość: SZEMUD Kod pocztowy: 84-217 Poczta: SZEMUD
 Email (nieobowiązkowo):
 Nr tel. (nieobowiązkowo): 502643859

2.2. DANE INWESTORA (DO KORESPONDENCJI)¹⁾

Wypełnia się, jeżeli adres do korespondencji inwestora jest inny niż wskazany w pkt 2.1.

Kraj: Województwo:
 Powiat: Gmina:
 Ulica: Nr domu: Nr lokalu:
 Miejscowość: Kod pocztowy: Poczta:
 Adres skrzynki ePUAP²⁾:

PRZYJĘTO ZGŁOSZENIE
bez pisemnego potwierdzenia

05.07.2024.
data

podpis

3. DANE PEŁNOMOCNIKA¹⁾

Wypełnia się, jeżeli inwestor działa przez pełnomocnika.

pełnomocnik

pełnomocnik do doręczenia

Z up. Starosty
Kierownik Referatu
Architektury i Budownictwa
Anna Podhielska
Anna Podhielska

Imię i nazwisko:
 Kraj: Województwo:
 Powiat: Gmina:
 Ulica: Nr domu: Nr lokalu:
 Miejscowość: Kod pocztowy: Poczta:
 Adres skrzynki ePUAP²⁾:

Starostwo Powiatowe w Wejherowie
Wydział Budownictwa i Nieruchomości
Referat Architektury i Budownictwa
84-200 Wejherowo, ul. 3 Maja 4
Reg. 191686414, NIP 588-183-10-62

E

DIVE

NO

1/5;
137/

r.
ez

vy

2.

✓
24r

lub
toca
niez
bręb

Starostwo Powiatowe w Wejherowie
ZAŁĄCZNIK DO ZGŁOSZENIA
AB.6743.4.189.2024.16
nr z dnia 30.04.2024.

OPIS

do projektowanej przebudowy drogi gminnej na dz. nr 113/1, 122/1, ———
————— 121/2, 117/1, 140, 121/3, 126/1, 121/5, 136/1, 137/1 we wsi Warzno
obejmującej ułożenie nawierzchni z kostki betonowej na istniejącym ciągu
pieszym

Własność gruntu – Gmina Szemud

dz.nr 113/1, 122/1, —————, 121/2, 117/1, 140, 121/3, 126/1, 121/5, 136/1, 137/1

Inwestor - Gmina Szemud

1. STAN ISTNIEJĄCY

Droga na projektowanym odcinku o łącznej długości około 636,00m posiada nawierzchnię asfaltową z poboczem gruntowym i ciągiem pieszym o nawierzchni ulepszonej – tłuczniowej biegnącym równolegle do drogi . W pasie drogowym istnieje infrastruktura techniczna – sieć wodociągowa , energetyczna nn 0,4kv , telefoniczna i gazowa średniego ciśnienia , pozostanie bez naruszenia . Ułożenie nawierzchni z kostki betonowej na istniejącym podłożu z kruszywa łamanego nie będzie wpływać negatywnie na istniejącą infrastrukturę techniczną .
ODCINEK DROGI - CHODNIKA NA DŁUG. OD KM 0+112 DO KM 0+229 ZOSTAŁE WYŁĄCZONY Z OPRACOWANIA /BRAK UREGULOWAŃ WŁASNOŚCIOWYCH /.
Ulica Gryfa Pomorskiego w Warznie stanowi drogę publiczną w rozumieniu ustawy o drogach publicznych Dz.U. 2021.1376 z dnia 2021.07.29 /Nr drogi 151017/

Klasa drogi – droga lokalna /KDL/, n/m – 1/2

2. ZAKRES OBJĘTY PRZEBUDOWĄ I SPOSÓB WYKONANIA ROBÓT

Przebudowę ciągu pieszego zaprojektowano w pasie istniejącej drogi gminnej. Szerokość nawierzchni chodnika na projektowanym odcinku ograniczona zostanie do istniejącej szerokości nawierzchni ulepszonej i wynosić będzie 1.80m a z poboczem zielonym około 2,40 m . Wody opadowe odprowadzone zostaną na pobocza drogi i zagospodarowane w granicach pasa drogowego . Długość całkowita przebudowywanego ciągu pieszego wyniesie około 636,00 m . Przewidziano zachowanie istniejących rzędnych nawierzchni asfaltowej drogi wraz ze zjazdami oraz krawężnika i wykorzystanie ulepszenia kruszywem kamiennym jako dolnej warstwy podbudowy. Projektowana przebudowa ciągu pieszego nie koliduje z zadrzewieniem i zakrzaczeniem . Drzewa usytuowane bliska drogi zostaną zabezpieczone przed uszkodzeniem podczas prowadzenia robót drogowych żerdziami drewnianymi na wysokość 3,00 m . **DŁUGOŚĆ PRZEBUDOWYWANEGO ODCINKA CHODNIKA WYNOŚI 519,00M.**

3. KONSTRUKCJA NAWIERZCHNI

Konstrukcja nawierzchni składać się będzie z następujących warstw :

- a/ warstwa ścieralna z kostki betonowej grub.8cm
- b/ podsypka cementowo-piaskowa 1:4 grub. 5cm
- c/ istniejąca podbudowa z kruszywa łamanego grub. 15 cm
- d/ istniejąca podbudowa – warstwa dolna z kruszywa naturalnego grub. 10 cm

załączniki :

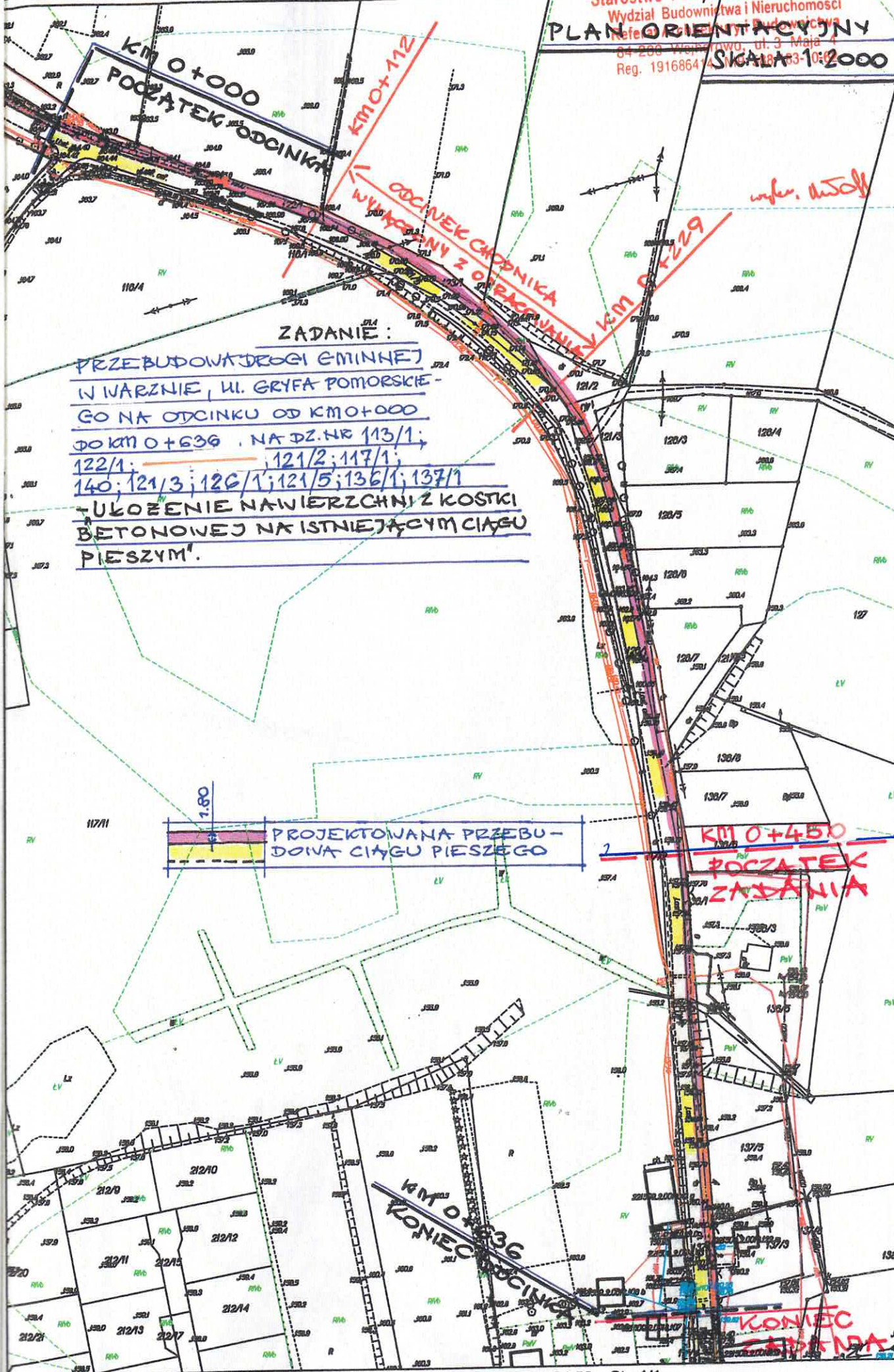
1. Plan sytuacyjny w skali 1:1000
2. Plan orientacyjny na mapie ewidencyjnej w skali 1:2000
3. Przekrój konstrukcyjny ciągu pieszego w skali 1:20

marzec 2024r.

opracował :



Stefan Miotke



ZADANIE :
PRZEBUDOWA DRUGI GMINNEJ
W IWARZNIĘ, UL. GRYFA POMORSKIE-
GO NA ODCINKU OD KM 0+000
DO KM 0+636. NA DZ. NR 113/1;
122/4; 121/2; 117/1;
140; 121/3; 126/1; 121/5; 136/1; 137/1
- UKŁOŻENIE NAWIERZCHNI Z KOSTKI
BETONOWEJ NA ISTNIEJĄCYM CIĄGU
PIESZYM.

1.60
PROJEKTOWANA PRZEBU-
DOWA CIĄGU PIESZEGO

KM 0+450
POCZĄTEK
ZADANIA

KM 0+636
KONIEC ODCINKA

KONIEC
ZADANIA

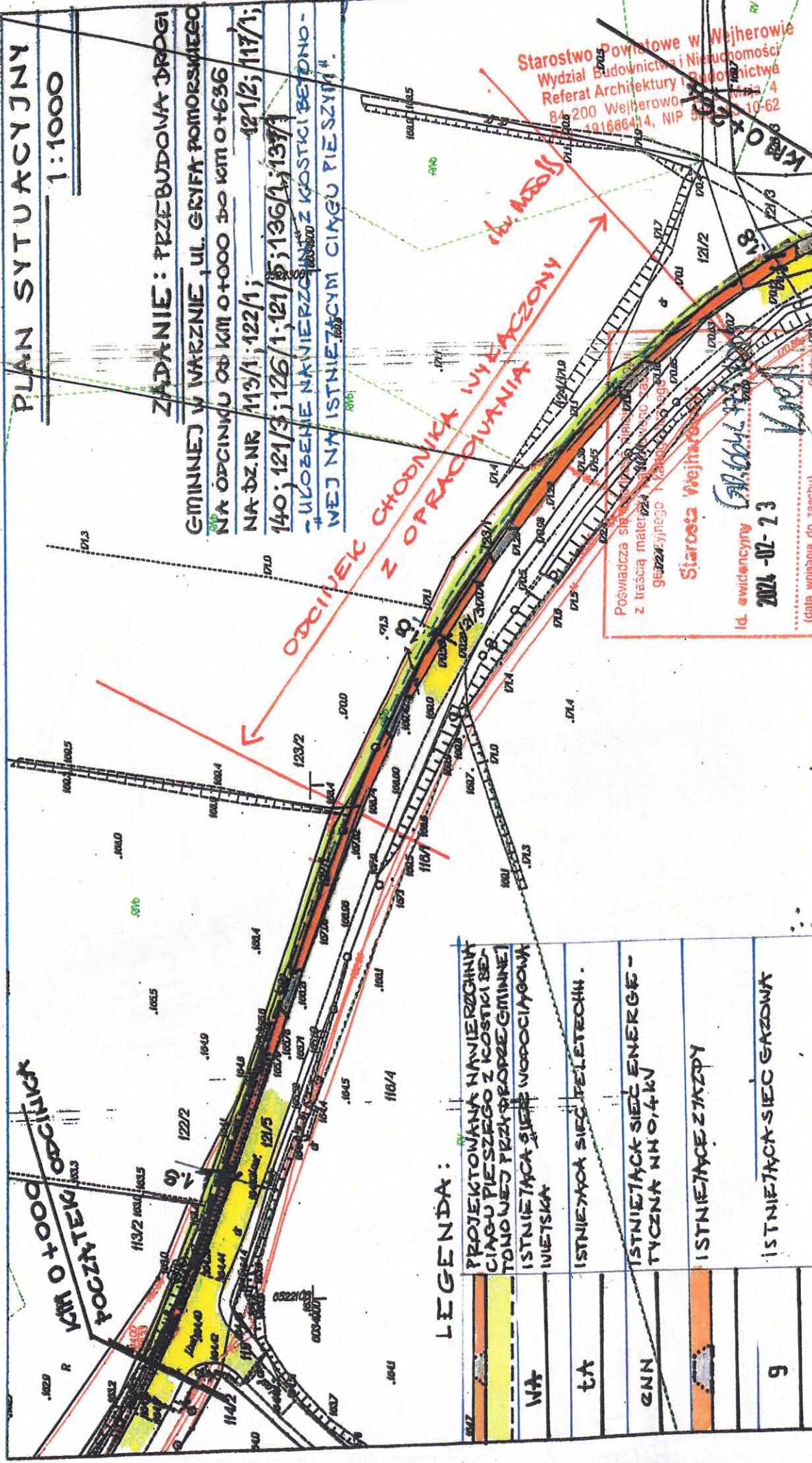
Nazwa obrębu : Warzno
 Działki : 117/1, 140, 121/5
 Jednostka ewidencyjna : Szemud

RYСУNEK NR 1

PLAN SYTUACYJNY
 1:1000

**ZADANIE : PRZEBUDOWA DRÓGI
 GMINNEJ W WARZNIE, UL. GRYFA POMORSKIEGO
 NA ODCINKU ODKM 0+000 DO KM 0+636
 NA DZ. NR 113/1; 122/1; 121/2; 117/1;
 140; 121/3; 126/1; 121/5; 136/1; 137/1
 - UKŁOZENIE NAWIERZCHNI Z KOSTKI BĘDĄCO-
 WEJ NA ISTNIEJĄCYM CIĄGU PIE SZYMI 4.**

KM 0+000
 POCZĄTEK ODCINKA



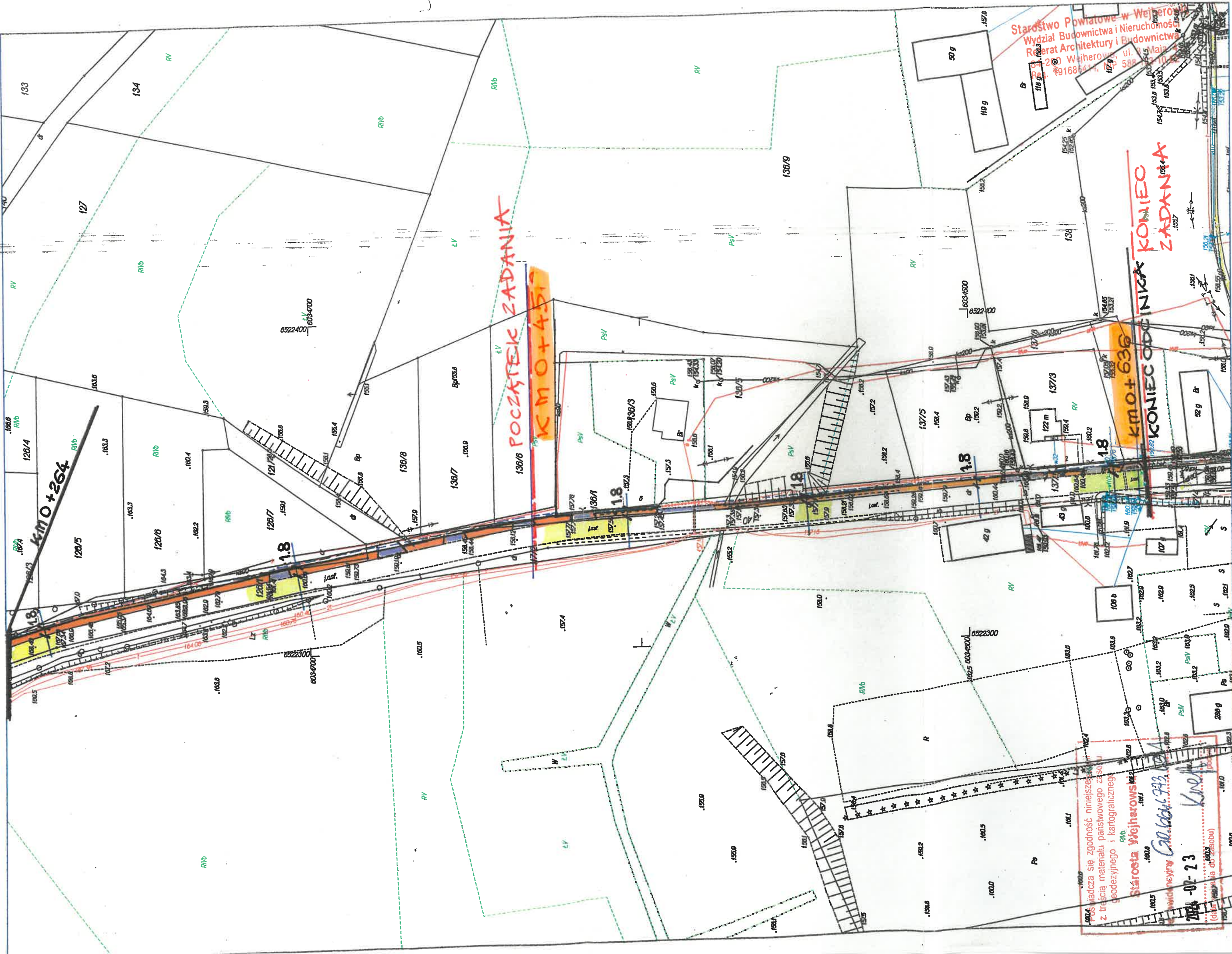
**ODCINEK CHODNIKA WYKAZANY
 Z OPRACOWANIA**

LEGENDA :

WA	PROJEKTOWANA NAWIERZCHNI CIĄGU PIE SZEGO Z KOSTKI BĘ- DĄCO WEJ PRZY PROJEKCYJNEJ ISTNIEJĄCĄ SIĘĆ WODOCIAŁO WĄ WIEJSKA
TA	ISTNIEJĄCĄ SIĘĆ TELEFONN .
GNN	ISTNIEJĄCĄ SIĘĆ ENERGIE - TYCZNA NN 0,4 kV
	ISTNIEJĄCĄ SIĘĆ ZIĄZPY
9	ISTNIEJĄCĄ SIĘĆ GAZOWĄ

Starostwo Powiatowe w Wejherowie
 Wydział Budownictwa i Nieuchomości
 Referat Architektury i Budownictwa
 84-200 Wejherowo, Al. Wolności 4
 181686414, NIP 842-000-10-62

Poswiadcza się o prawdziwość
 z treścią materiału z załącznikami
 gęsto wyjmonego i kopii
 Starosta Wejherowski
 Id. ewidencyjny: 84.000.10.000
 2024-07-23
 (data wpisania do zasobu)

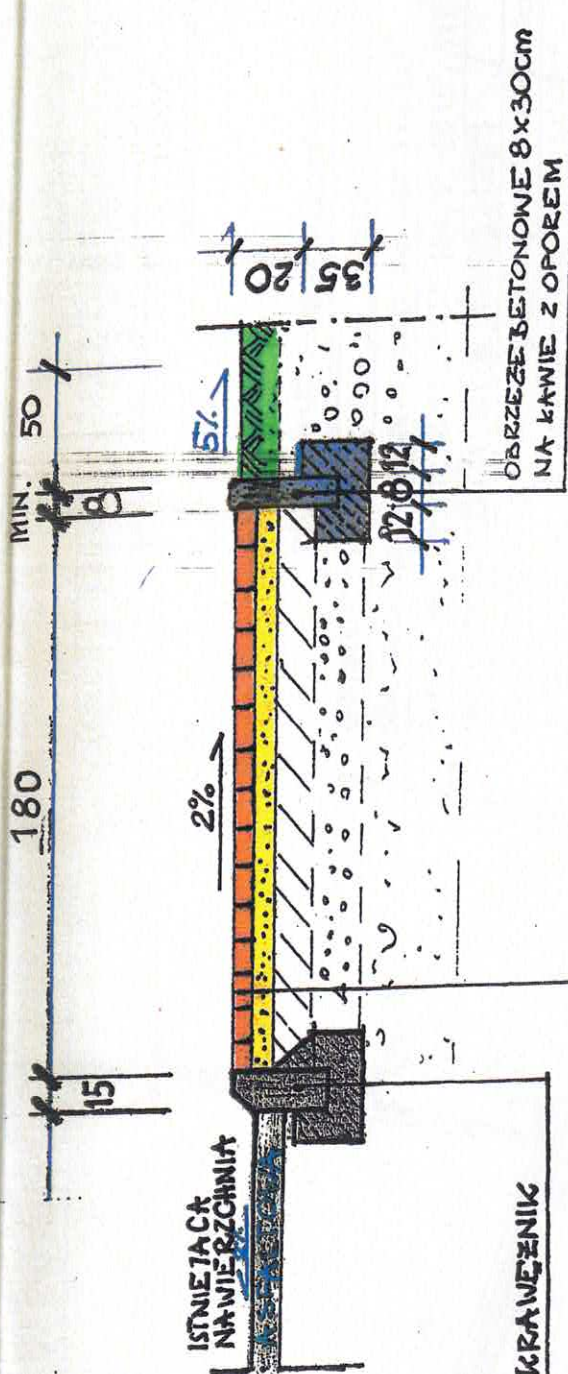


Starostwo Powiatowe w Wejherowie
 Wydział Budownictwa i Nieruchomości
 Referat Architektury i Budownictwa
 ul. Mała 20 Wejherowo, 85-102
 tel. 58 168 41 17, 58 168 41 18

1. podjąć zadanie z zakresu
 2. treścią materiału państwowego zasobu
 geodezyjnego i kartograficznego

Starosta Wejherowski
 (data i podpis)

2024-07-23
 (data i podpis)



ISTNIĘJĄCY KRANIEZNIK

PRZEKROJ KONSTRUKCYJNY

SKALA 1:20

PRZEBUDOWA DRÓGI GMINNEJ OBEJMUJĄCA

UKOZENIE WARSTWY ŚCIERALNEJ

NA ISTNIEJĄCEJ PODBUDOWIE Z KRUSZYWA

KAMIANEGO WYKORZYSTYWANEJ DOTYCHCZAS

NA CELE CIĄGU PIESZEGO

• ULICA GRYFA POMORSKIEGO W IARZNIE

OBRCZEŻE BETONOWE 8x30cm
NA KAWIE Z OPOREM

W-WA ŚCIERALNA Z KOSTKI BETONOWEJ GRUB. 6cm

PODSYPKA CEMENTOWO - PIASKOWA 1:4 GRUB. 5cm

ISTNIEJĄCA PODBUDOWA Z KRUSZYWA KAMIANEGO GRUB. 15cm

ISTNIEJĄCA PODBUDOWA Z KRUSZYWA NATURALNEGO GRUB. 15cm

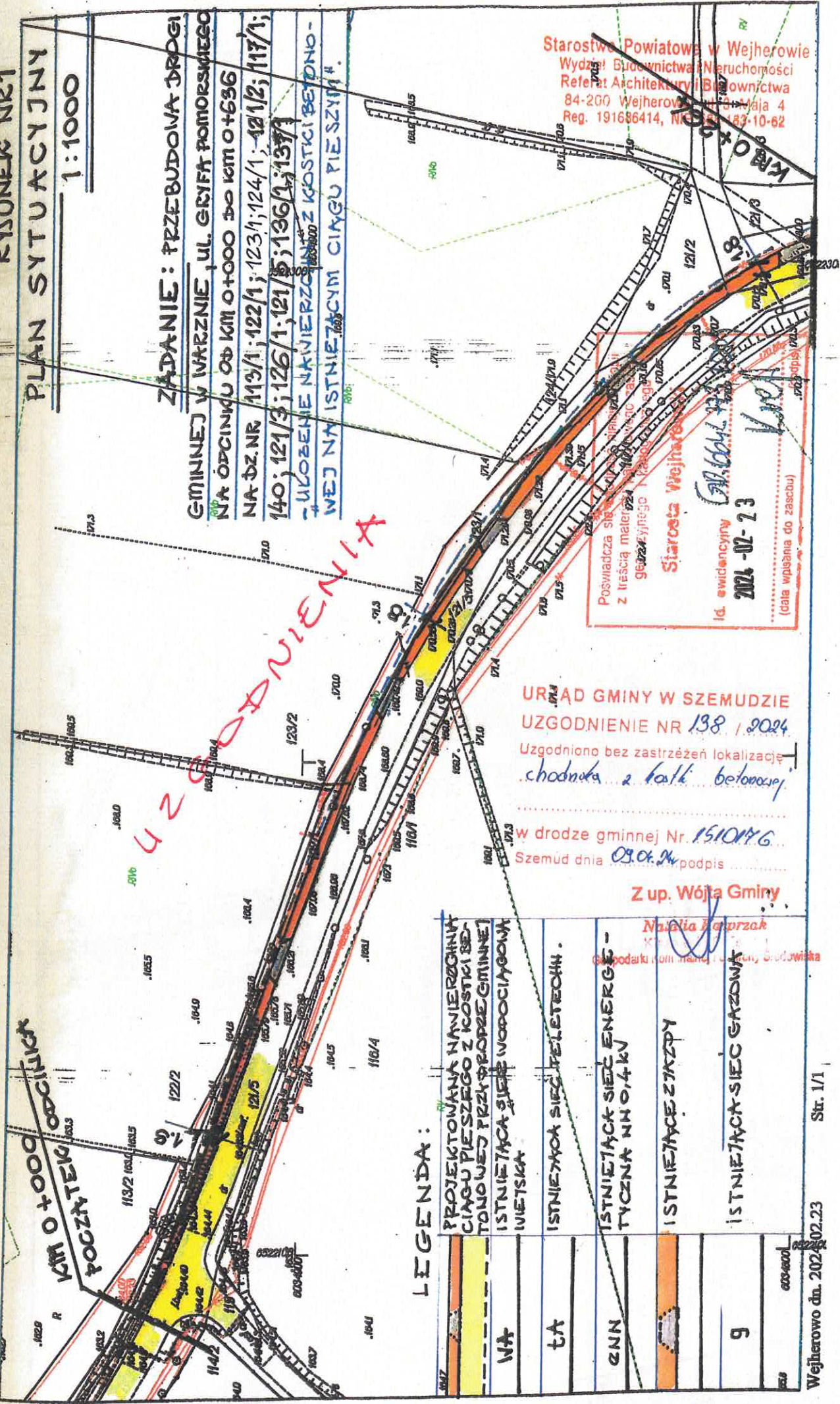
Działki : 117/1, 140, 121/5
 Jednostka ewidencyjna : Szemud

KM 0+000
 POCZĄTEK ODCINKA

RYSunEK NR 1
 PLAN SYTUACYJNY
 1:1000

ZADANIE: PRZEBUDOWA DROGI
 GMINNEJ W WARSZCIE, UL. GRYFA POMORSKIEGO
 NA ODCINKU ODKM 0+000 DO KM 0+636
 NA DZ. NR 113/1; 122/1; 123/1; 124/1; 121/2; 117/1;
 140; 121/3; 126/1; 121/5; 136/1; 137/1
 - UKŁOBIENIE NAWIERZCHNI Z KOSTKI BETONOWEJ
 WEJ NNI I STNIETĄCYM CIĄGU PIESZYM

42 SPODNIENTA



Starostwo Powiatowe w Wejherowie
 Wydział Budownictwa i Nieruchomości
 Referat Architektury i Budownictwa
 84-200 Wejherowo, ul. 1 Maja 4
 Reg. 191686414, NIP 663-83-10-62

Poswiadcza się o zgodności projektu z trasą materii geodezyjnego N 1510/176
 Starosta Wejherowski
 Id. ewidencyjna 2024-02-23
 (data wpisana do zasobu)

URĄD GMINY W SZEMUDZIE
 UZGODNIENIE NR 138 / 2024

Uzgodniono bez zastrzeżeń lokalizację
 chodnika z kostki betonowej

w drodze gminnej Nr 1510/176
 Szemud dnia 09.08.24 podpis

Z up. Wójta Gminy

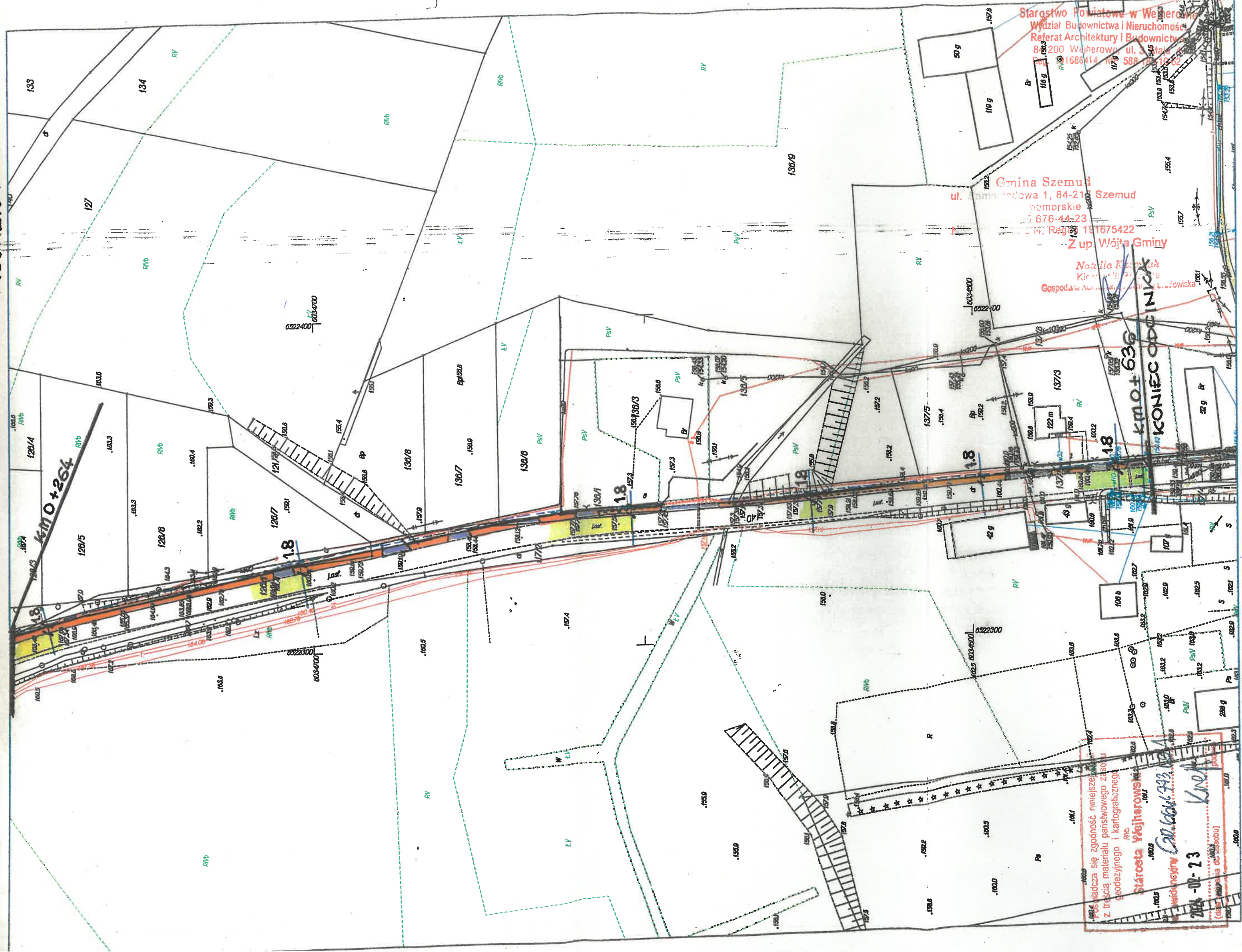
Nazelia Karpuzak
 Wójt Gminy Szemud

LEGENDA:

NA	PROJEKTOWANA NAWIERZCHNIĄ CIĄGU PIESZEGO Z KOSTKI BETONOWEJ PRZY PROPE GMINNEJ I STNIETĄCYM CIĄGU WODOCIĄGOWA WIETSKA
TA	ISTNIETĄCA SIĘĆ TELETECHN.
GNN	ISTNIETĄCA SIĘĆ ENERGII TYCZNA NN 0,4 kV
9	ISTNIETĄCE ZAKŁADY
9	ISTNIETĄCA SIĘĆ GAZOWA

Nazwa obrębu : Warzno
Działki : 117/1, 140, 121/5
jednostka ewidencyjna : Szemud

RYSUNEK NR 2



Starostwo Powiatowe w Wehrowie
Wydział Budownictwa i Nieruchomości
Referat Architektury i Budownictwa
84-200 Wehrowa, ul. 3 Maja 11
Tel. 1686414, 1588 15 10 62

Gmina Szemud
ul. Kamieńkowa 1, 84-211 Szemud
Szemurskie
Tel. 15 676-44-23
Kraj. Rej. 191675422
Z up. Wójta Gminy

Natalia Kozłowska
Kierownik Biura
Gospodarki Nieruchomości i Geodezji
ul. Żółwińska

kmo+636
KONIEC ODCINKA

Podlega się zgodność niniejsze z
z. tracącą materiału państwowego z 2001
geodezyjnego i kartograficznego
Starosta Wehrowski
Władimiry Galicki 93
2024-07-23
(data wydania do druku)

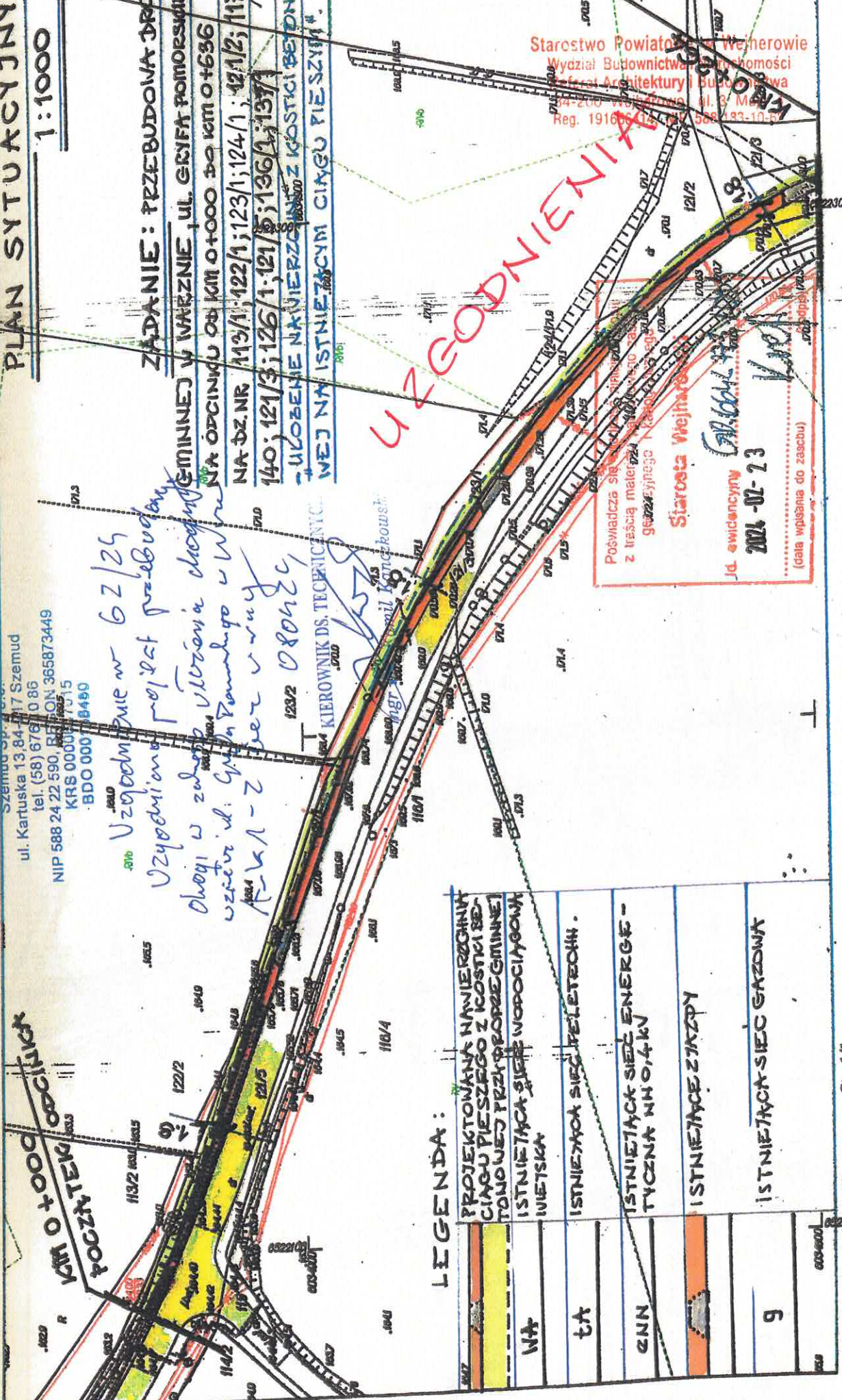
Działki : 117/1, 140, 121/5
 Jednostka ewidencyjna : Szemud

Gminne Przedsiębiorstwo Komunalne
 Szemud Sp. z o.o.
 ul. Kartuska 13, 84-117 Szemud
 tel. (58) 678 0 86
 NIP 588 24 22 590, REGON 142033449
 KRS 000047315
 BDO 000 8490

RYSUNEK NR 1
PLAN SYTUACYJNY
 1:1000

Uzgodnienie w 62/25
Uzgodniony projekt przebudowy
drogi w zabudowie ul. Główna drogowa
z ul. Traubinggo w Węgrze
ul. - z bez w ruy
 1232 08024

**ZADANIE : PRZEBUDOWA DROGI
 GMINNEJ W WĘGRZE, UL. GŁÓWNA POMIĘDZY
 NA ODCINKU ODKM 0+000 DO KM 0+636
 NA DZ. NR 140/1; 122/1; 123/1; 124/1; 121/2; 117/1
 140; 121/3; 126/1; 121/5; 136/1; 137/1
 - UKŁADANIE NAWIERZCHNI Z KOSTKI BEZDNI
 WEJ NAWIERZCHNIĄ CINGU PIESZYMI.**



LEGENDA :

	PROJEKTOWANA NAWIERZCHNIĄ CINGU PIESZEGO Z KOSTKI BEZDNI WEJ PRZEZ PROJEKT GMINNEJ
	ISTNIEJĄCA SIĘĆ WODOCIĄGÓW WNIĘSKA
	ISTNIEJĄCA SIĘĆ TELETECHN.
	ISTNIEJĄCA SIĘĆ ENERGII TYCZĄCA NN 0,4 kV
	ISTNIEJĄCE ZAKŁADY
	ISTNIEJĄCA SIĘĆ GAZOWA
	9

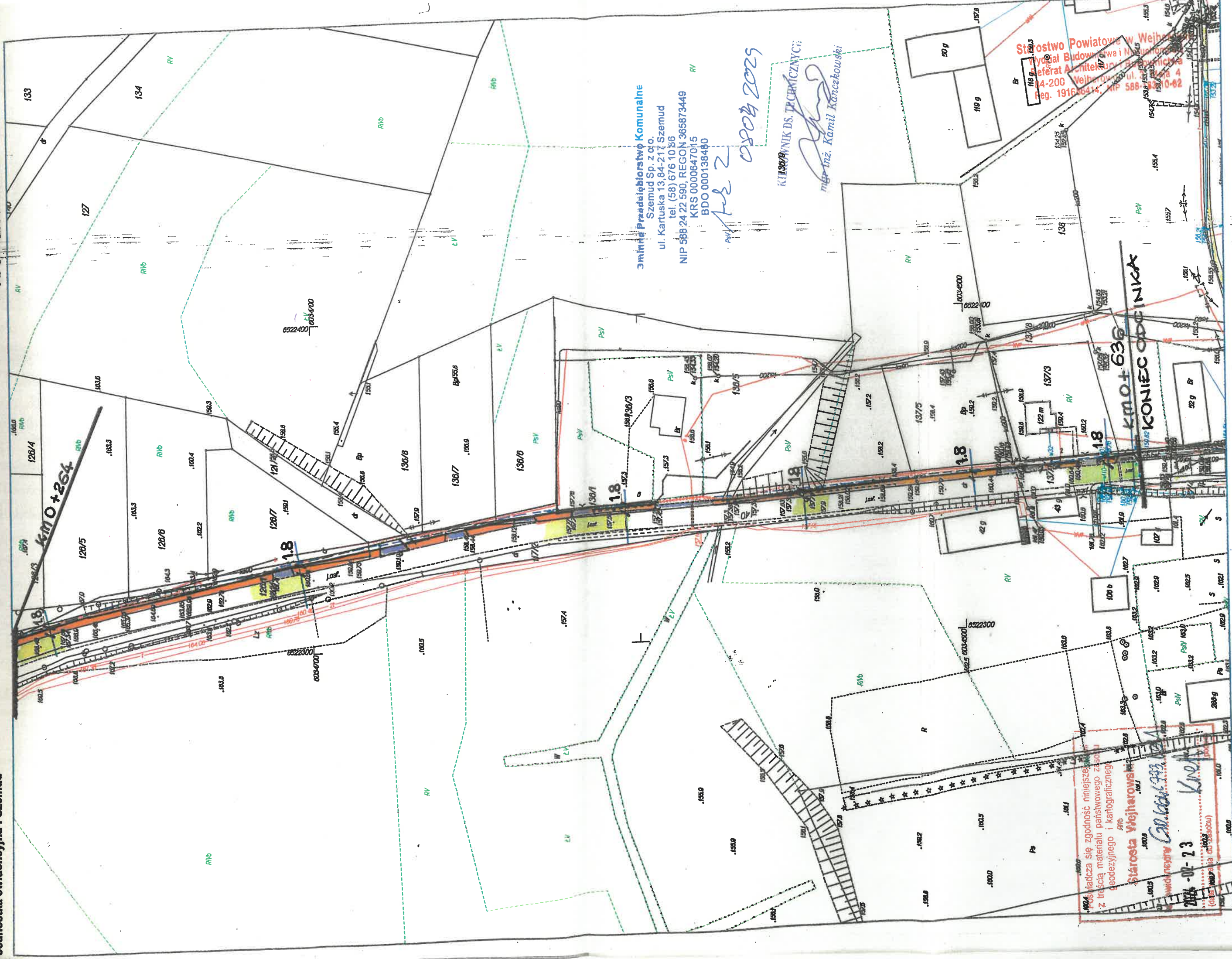
42 GODNIENIA

Starostwo Powiatowe Wejherowie
 Wydział Budownictwa i Gospodarki
 Urząd Architektury i Budownictwa
 84-200 Wejherowo, ul. 3 Maja 10
 Reg. 19166 (14.01.2014) 688193-10-3

Poswiadcza się o zgodność z trasą malarską z gęstością 1:1000
 Starosta Wejherowski
 J.d. ewidencyjny 2021-02-23
 (data wpłania do zasobu)

Nazwa obrębu : Warzno
Działki : 117/1,140,121/5
Jednostka ewidencyjna : Szemud

RYSUNEK NR 2



3 miasto Przedsiębiorstwo Komunalne
Szemud Sp. z o.o.
ul. Kartuska 13.84-217 Szemud
tel. (58) 676 10 86
NIP 588 24 22 590, REGON 365873449
KRS 0000647015
BDO 000138480

18.02.2025

KI 130/9
mgr inż. Kamil Kanczkowski

Stosowno Powiatowe w Wejharowsku
Wydział Budownictwa i Gospodarki
Referat Architektury i Branżowej
ul. Wolności 4
Wejharowo, 11-10-62
tel. 191656414, NIP 588 24 22 590

100% łączy się zgodność niniejszego
z treścią materiału państwowego zasobu
geodezyjnego i kartograficznego
Starosta Wejharowski
widoczny Can. 100% 100%
2024-07-23
(data wydania do zasobu)