





**Skala 1:500**

**Legenda:**

-  MPZP
-  Granice aglomeracji: Jabłonka, Jabłonka - Podwilk, Jabłonka - Lipnica Mała, Jabłonka - Zubrzyca Dolna
-  Szlaki turystyczne piesze
-  Granice zdrenowanych gruntów rolnych

PROJEKTOWANE ZŁĄCZE  
KONTROLNE WRAZ Z WLZ  
DO BUDYNKU

KANAK d 200  
 $14,0 + 35,5 + 24,5 + 24,5 + 25,0$   
 $+ 25,0 + 10,0 + 24,0 = 182,5 \text{ mb}$   
 $st(200) : 8 \text{ st}$

*Poświadczam, że niniejszy dokument został opracowany w wyniku prac geodezyjnych i kartograficznych, których rezultaty zawiera operat techniczny pozytywnie zweryfikowany.  
Jednocześnie informuję, że jestem świadomy odpowiedzialności karnej za złożenie fałszywego oświadczenia.*

<b>Id zgłoszenia prac geodezyjnych</b>	<b>GK.6640.5769.2022</b>
<b>Organ służby geodezyjnej, który otrzymał zgłoszenie</b>	<b>Starosta Nowotarski</b>
<b>Wykonawca prac geodezyjnych</b>	<b>GeoOn Bartłomiej Skoczyk ul. Kmiotowicza 224 34-470 Czarny Dunajec NIP: 7352762215</b>
<b>Numer oraz data sporządzenia dokumentu potwierdzającego wynik pozytywnej weryfikacji</b>	<b>GK.6640.5769.2022_2 z dn. 29.12.2022</b>
<b>Imię i nazwisko oraz numer uprawnień zawodowych kierownika prac geodezyjnych</b>	<b>mgr inż. Bartłomiej Skoczyk geodeta uprawniony nr up. 22935</b>

## PROJEKTOWANE PRZYŁĄCZE KANALIZACYJNE

Sporządził: **mgr inż. Bartłomiej Skoczyk**  
geodeta uprawniony  
nr up. 22935

Czarny Dunajec, dn. 21.11.2022


PROJEKTOWANA INSTALACJA  
KANALIZACYJNA

PROJEKTOWANA INSTALACJA  
WODOCIĄGOWA OD  
PROJEKTOWANEJ STUDNI

**PROJEKTOWANA ROZBUDOWA  
SIECI KANALIZACYJNEJ**

NR1  
PROJEKTOWANY  
BUDYNEK MIESZKALNY  
JEDNORODZINNY  
I KONDYGNACJE NADZIEMNA;  
p.p.p.=698,00m.n.p.m.

NR2  
PROJEKTOWANY  
BUDYNEK MIESZKALNY  
JEDNORODZINNY  
I KONDYGNACJE NADZIEMNA;  
p.p.p.=699,00m.n.p.m.

<div style="text-align: center;">  <p><b>moderna</b> BIURO PROJEKTOWE</p> </div>	<p style="text-align: center;"><b>ROZBUDOWA SIECI KANALIZACJI SANITARNEJ WRAZ Z BUDOWĄ PRZYŁĄCZA KANALIZACJI SANITARNEJ DO 2-6-ciu BUDYNKÓW MIESZKALNYCH JEDNORODZINNYCH</b></p>						
<div style="border: 1px solid black; padding: 5px;"> <p><b>MODERN ARCHITECTURE PROJECTOWE</b> GRZEGORZ 34-463 LIPNICA WIELKA 417A. TEL: 669 901 268</p> </div>	<p><b>LOKALIZACJA:</b> M. ZUBRZYCA DOLNA, GM. JABŁONKA, POW. NOWOTARSKI DZ. EWID. OZN. NR. 3314/18, 3315/18, 3320/4</p>						
<div style="border: 1px solid black; padding: 5px;"> <p><b>PROJEKTANT:</b> mgr inż. Piotr Władysław Kłonica Nr. ewid. Upr. Proj.: SWK/0261/PWB/15 SWK.15/0101/16</p> </div>	<div style="border: 1px solid black; padding: 5px;"> <p><b>TEMAT RYSUNKU:</b></p> <p style="text-align: center; font-weight: bold; font-size: 1.2em;">PROJEKT ZAGOSPODAROWANIA TERENU</p> </div>						
<div style="border: 1px solid black; padding: 5px;"> <p><b>ZESPÓŁ PROJEKTOWY</b> mgr inż. arch. Andrzej Lach</p> </div>	<div style="border: 1px solid black; padding: 5px;"> <p><b>STUDIUM:</b> Projekt Zagospodarowania Terenu</p> <table border="1" style="width: 100%; border-collapse: collapse;"> <tr> <td style="width: 33%; padding: 5px;"><b>SKALA:</b></td> <td style="width: 33%; padding: 5px;"><b>DATA:</b></td> <td style="width: 33%; padding: 5px;"><b>NR RYS.:</b></td> </tr> <tr> <td style="text-align: center; padding: 10px;">1 : 500</td> <td style="text-align: center; padding: 10px;">08.2024</td> <td style="text-align: center; padding: 10px; font-size: 2em;">1</td> </tr> </table> </div>	<b>SKALA:</b>	<b>DATA:</b>	<b>NR RYS.:</b>	1 : 500	08.2024	1
<b>SKALA:</b>	<b>DATA:</b>	<b>NR RYS.:</b>					
1 : 500	08.2024	1					