MAPA DO CELÓW PROJEKTOWYCH arkusz 5 (6)

Oznaczenia kancelaryjne zgłoszonej pracy geodezyjnej (KERG)		Nr Rob. Wyk.: 1/2023 KERG: GKN.I.6642.6.1.2023
MIEJSCOWOŚĆ		OZIERANY WIELKIE
Jednostka ewidencyjna	identyfikator	201104_5
	nazwa	KRYNKI – obszar wiejski
Obręb ewidencyjny	identyfikator	201104_5.0019
	nazwa	OZIERANY WIELKIE
SKALA MAPY		1:500
Nazwa układu współrzędnych	prostokątnych płaskich	Ukł. 2000
	wysokościowych	PL-EVRF2007-NH (Amsterdam)
Oznaczenie granic obszaru, który był przedmiotem aktualizacji - (mapa aktualna w zasięgu)		— — — — — — — -
Oznaczenie i informacje o służebnościach gruntowych mających wpływ na zagospodarowanie gruntów zlokalizowanych w granicach projektowanej inwestycji*		Mapa do celów projektowych bez ustaleń obciążeń służebnościami gruntowymi
Oznaczenie i symbol konturu użytku gruntowego, który nie jest ujawniony w bazie danych ewidencji gruntów i budynków		Brak
data opracowania mapy: 09.01.2023		ark. mapy zasadn.: 8.195.19.13.2.4, 8.195.19.14.1.3, 8.195.19.14.1.4
INFORMACJA O PUNKTACH OSNOWY PODSTAWOWEJ I SZCZEGÓŁOWEJ W GRANICACH OPRACOWANIA		
Nr punktu - brak		---

GEO-FLY
Maciej Mikłasz
ul. Leśna 30, 16-123 Kuźnica

NAZWA / imię i nazwisko Wykonawcy
data i podpis osoby reprezentującej
WYKONAWCĘ

Geodeta Uprawniony
Wojciech Piechowski
Nr upr. 16667

Imię i nazwisko nr uprawnień
oraz data i podpis geodety uprawnionego
który opracował mapę

Poza wykazanymi na niniejszej mapie urządzeniami podziemnymi nie wyklucza się istnienia w terenie urządzeń podziemnych , dla których brak było informacji branżowych i nie zostały odnalezione w terenie.

SZKIC ORIENTACJI

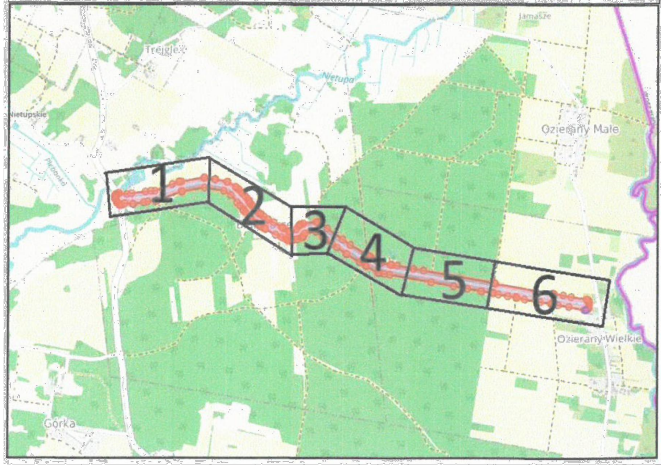
1
2
3
4
5
6
Ozierany Małe
Ozierany Wielkie
Górka
Netupa

Poświadczam, że niniejszy dokument został opracowany w wyniku prac geodezyjnych i kartograficznych, których rezultaty zawiera operat techniczny pozytywnie zweryfikowany. Jednocześnie informuję, że jestem świadomy odpowiedzialności karnej za złożenie fałszywego oświadczenia.

Identyfikator zgłoszenia prac geodezyjnych	GKN-I.6642.6.1.2023
Organ służby geodezyjnej, który otrzymał zgłoszenie	Starosta Sokólski
Wykonawca prac geodezyjnych	GEO-FLY Maciej Mikłasz Ul. Leśna 30, 16-123 Kuźnica
Nr oraz data sporządzenia dokumentu zawierającego wynik pozytywnej weryfikacji	data: 01.03.2023 r GKN-I.6642.6.1.2023_2
Imię i nazwisko oraz nr uprawnień zawodowych kierownika prac	Wojciech Piechowski Nr upr. 16667

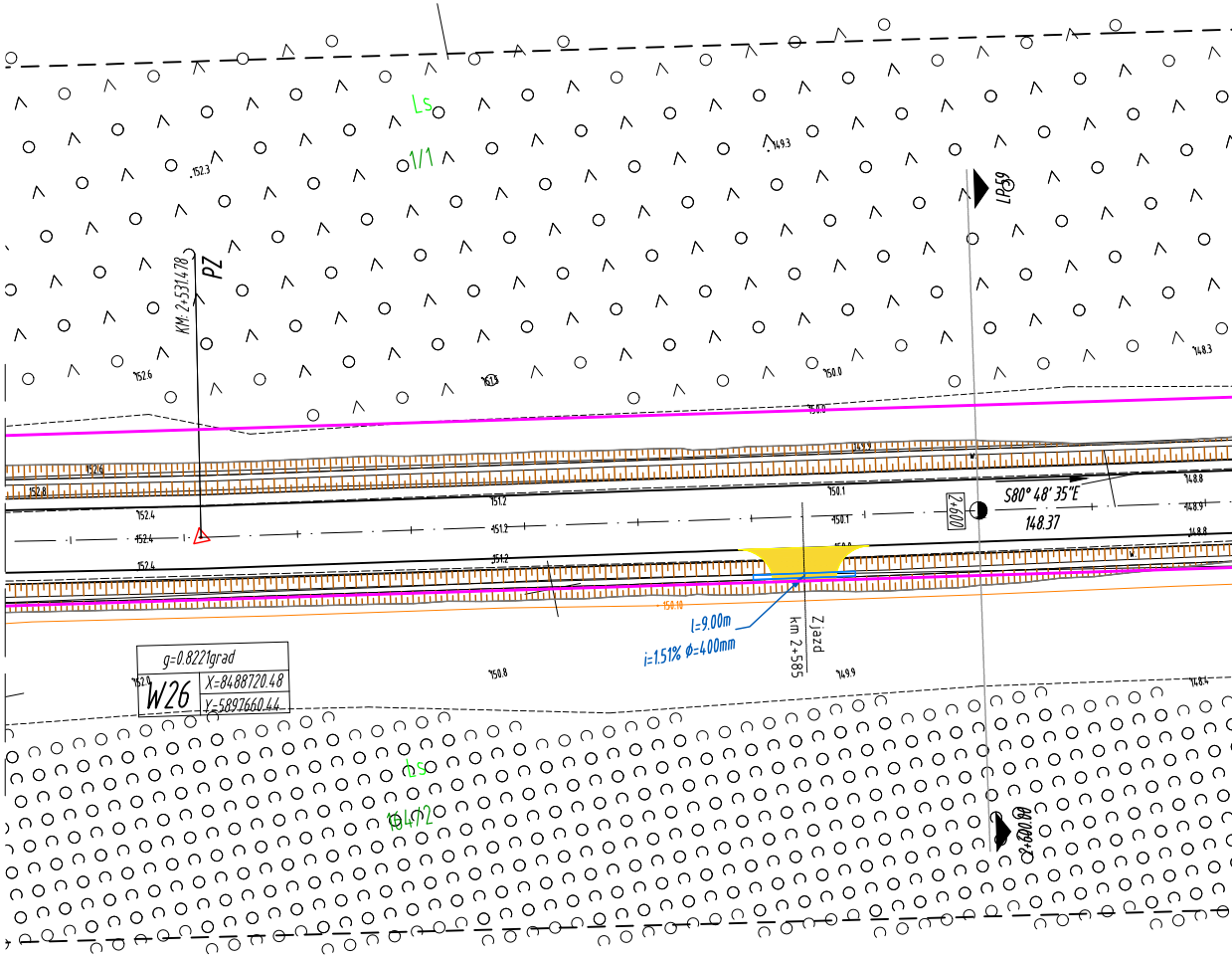
Ls
1/1
PZ
KM: 2+531.478
LP59
S80° 48' 35"E
148.37
2+600
2+600.00
l=9.00m
i=1.51% ϕ=400mm
Zjazd
km 2+585
g=0.8221grad
W26
X=8488720.48
Y=5897660.44
Ls
164/2
152.3
149.3
152.6
150.0
148.3
152.6
152.8
152.4
151.2
150.1
148.8
148.9
150.10
150.8
149.9
148.4
152.0

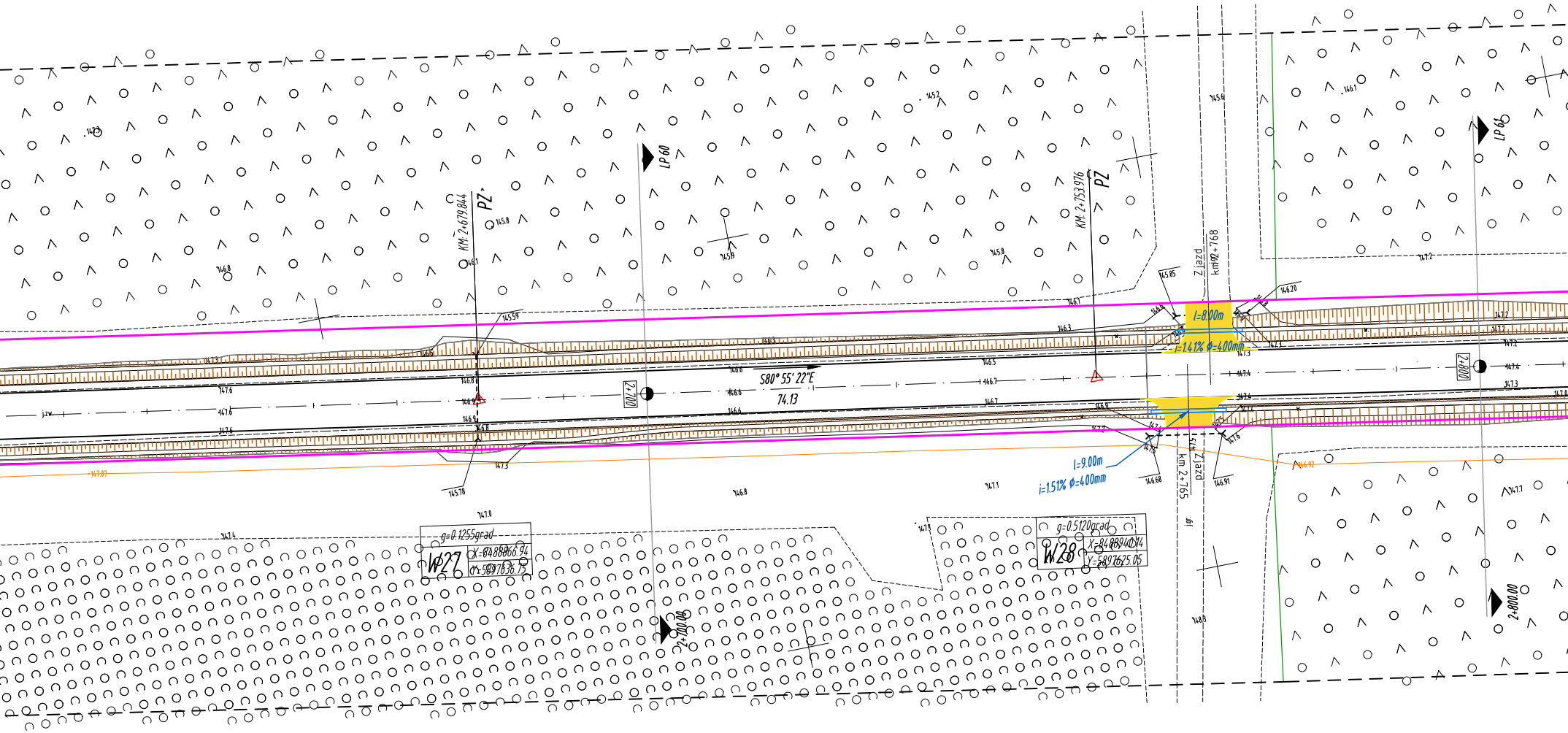

KM: 2+679.844
PZ'
LP 60
2+700
S80° 55' 22"E
74.13
KM: 2+753.976
PZ
Zjazd
km 2+768
l=8.00m
i=1.41% ϕ=400mm
l=9.00m
i=1.51% ϕ=400mm
km 2+765
Zjazd
jgr.
LP 61
2+800
2+700.00
2+800.00
g=0.1255grad
W27
X=8488866.94
Y=5897636.75
g=0.5120grad
W28
X=8488940.14
Y=5897625.05
145.8
146.1
145.59
145.9
146.6
146.8
146.9
146.3
146.5
146.7
147.3
145.78
147.0
145.85
146.20
146.68
146.91
146.92
147.4
147.6
147.2
145.6
146.1
147.87
jzw

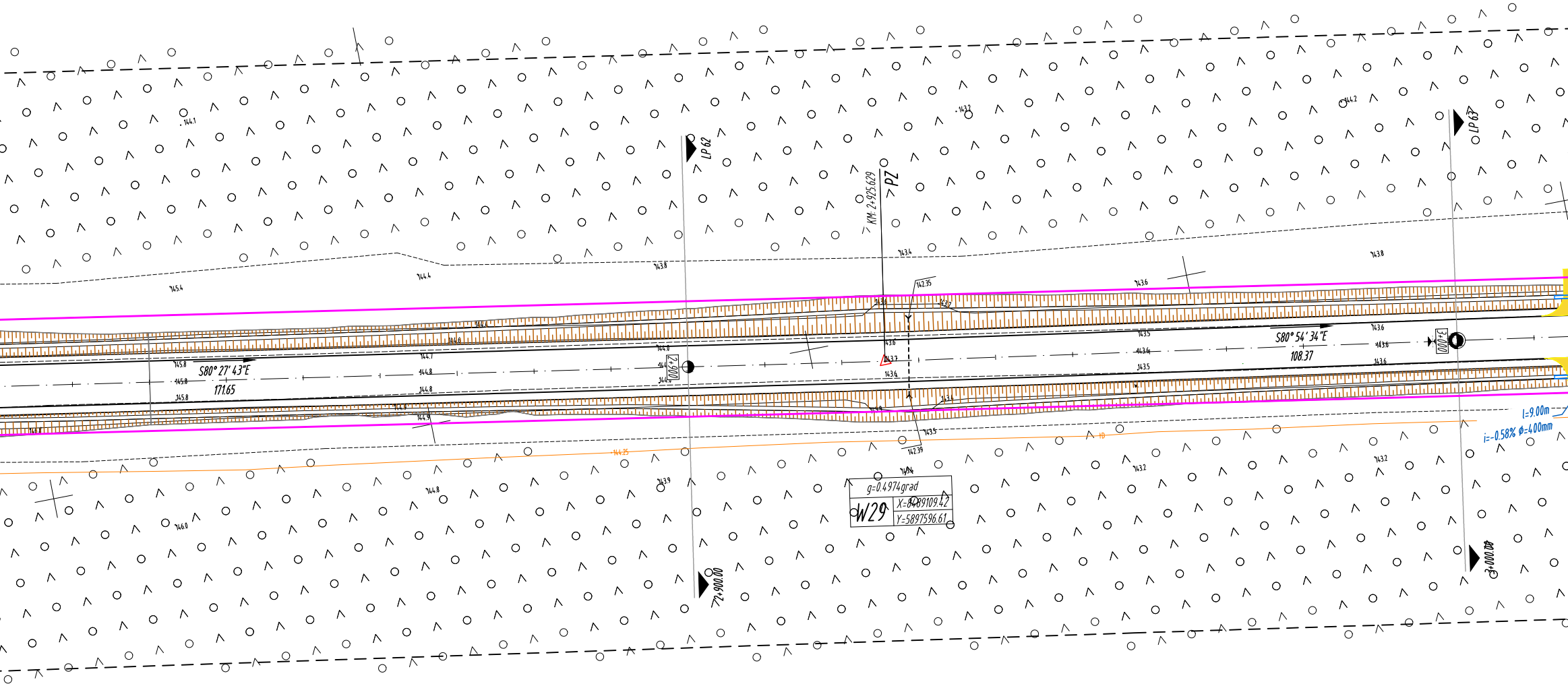
LP 62
LP 63
KM: 2+925.629
PZ
S80° 27' 43"E
171.65
S80° 54' 34"E
108.37
2+900
3+000
2+900.00
3+000.00
142.35
142.39
g=0.4974grad
W29
X=8489109.42
Y=5897596.61
l=9.00m
i=-0.58% ϕ=400mm
145.4
144.4
143.8
143.4
143.6
143.8
144.1
143.2
144.2
145.8
144.8
143.7
143.5
143.2
146.0
143.9

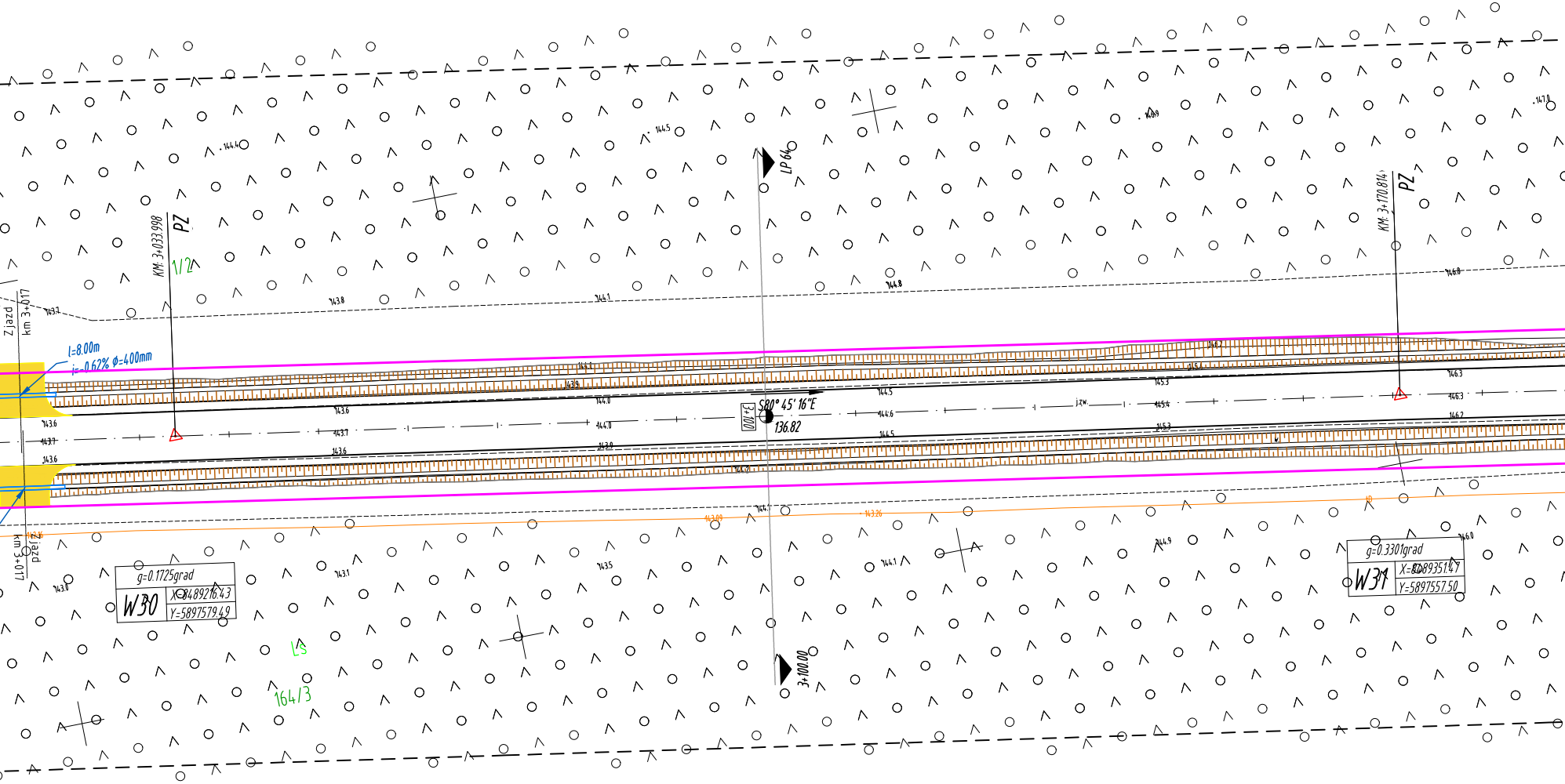
Zjazd
km 3+017
l=8.00m
i=-0.62% ϕ=400mm
KM: 3+033.998
PZ
1/2
LP 64
3+100
S80° 45' 16"E
136.82
3+100.00
KM: 3+170.814
PZ
Zjazd
km 3+017
g=0.1725grad
W30
X=8489216.43
Y=5897579.49
Ls
164/3
g=0.3301grad
W31
X=8489351.47
Y=5897557.50
143.7
143.6
143.6
143.8
143.1
143.0
143.5
144.0
144.1
144.4
144.5
144.6
144.8
143.09
143.26
145.3
145.4
146.3
146.3
146.2
146.8
146.0
147.0

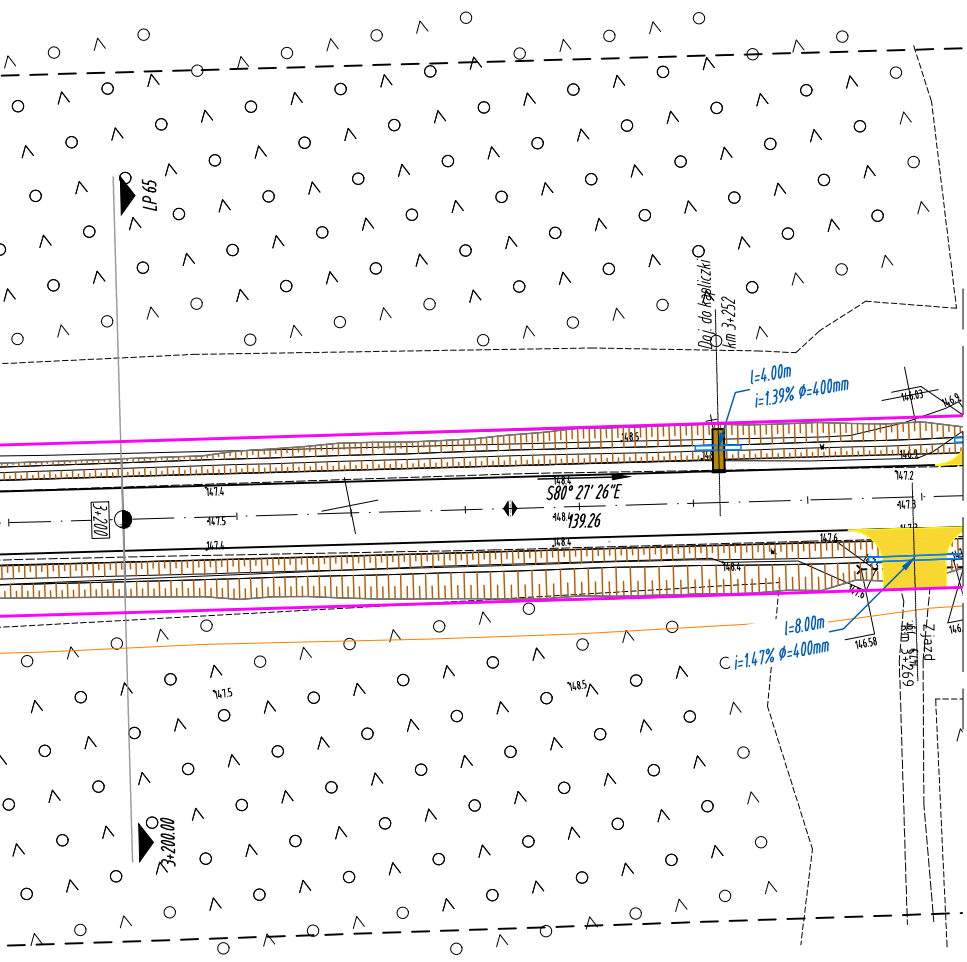
LP 65
Doj. do kapliczki
km 3+252
l=4.00m
i=1.39% Ø=400mm
146.03
146.9
148.5
146.9
147.2
147.4
148.4
S80° 27' 26"E
3+200
147.5
148.4
139.26
147.3
147.4
148.4
147.6
148.4
147.6
l=8.00m
i=1.47% Ø=400mm
146.58
km 3+269
Zjazd
147.5
148.5
3+200.00

LEGENDA:

Zakres aktualizacji mapy do celów projektowych	
Granica obrębów	
Granica gmin	
Granice ewidencyjne działek	
Numery ewidencyjne działek	865/1
Proj. linie rozgraniczające teren inwestycji (linie dzielące) - pas drogowy / zasięg oddziaływania	
Istniejąca sieć wodociągowa	
Istniejąca sieć telekomunikacyjna	
Istniejąca sieć energetyczna	

BRANŻA DROGOWA:

Proj. punkty kilemtrażowe	252+000
Proj. punkty hektometrowe	◐ 251+900
Oznaczenia proj. pochyleń poprzecznych jezdni	-2.00% -2.00% 4.00% -4.00%
Oznaczenie lokalnych najwyższych / najniższych punktów projektowanej trasy	▶◀ ◀▶
Punkt przecięcia stycznych projektowanych osi	△
Proj. oś drogi głównej	
Proj. osie dróg poprzecznych i dojazdowych	
Proj. krawędź jezdni przy poboczu gruntowym - bez krawężnika	
Proj. skarpy	
Proj. nawierzchnia z kruszywa na zjazdach	🟨
Proj. nawierzchnia z kostki betonowej na zjazdach	🟫
Proj. przepust PEHD	

NAZWA RYSUNKU	PLAN SYTUACYJNY- ODCINEK I - ARKUSZ 5 Z 6	
NAZWA OBIEKTU	Przebudowa drogi powiatowej nr 1287B Trejgle - Białogorce - Ozierany Wielkie - Łosiniany - Rudaki	
INWESTOR	Związek Powiatowo Gminny "Dolina Krynki", ul. J. Piłsudskiego 8, 16-100, Sokółka	
STUDIUM	PROJEKT WYKONAWCZY	SKALA 1:500
ZESPÓŁ PROJEKTOWY	PROJEKTANT: mgr inż. Michał Rećko nr upraw. PDL/0136/PWBD/21	
	ASYSTENT PROJEKTANTA inż. Konrad Lewkowski	
	DATA OPRACOWANIA 2.05.2023	