


# Vegur

Magdalena Nowak

<i>Vegur Magdalena Nowak</i> <i>ul. Obornicka 149</i> <i>62-002 Suchy Las</i> <i>e-mail: vegur@outlook.com</i>		<b>ADRES DO KORESPONDENCJI:</b>
		<i>ul. Obornicka 149</i> <i>62-002 Suchy Las</i> <i>NIP : 606 003 23 89</i> <i>REGON : 361232541</i>
<b>STADIUM DOKUMENTACJI:</b>		<b>DATA:</b>
<b>PROJEKT STAŁEJ ZMIANY ORGANIZACJI RUCHU</b>		<b>LUTY 2019</b>
<b>TEMAT PROJEKTU:</b>		
<b>Utwardzenie nawierzchni ulicy Aroniowej w m. Kępa Etap I i etap II</b>		
<b>NAZWA I ADRES INWESTORA:</b>	<b>ADRES OBIEKTU BUDOWLANEGO:</b>	
<i>Urząd Miasta i Gminy w Szamotułach</i> <i>ul. Dworcowa 26</i> <i>64-500 Szamotuły</i>	<i>ul. Aroniowa</i> <i>0808 obręb Kępa</i> <i>Działki nr: 27, 29/140</i> <i>64-500 Szamotuły</i>	
<b>WYKONAŁ :</b>	<b>PIECZĄTKA \ PODPIS</b>	
<i>mgr inż. Maciej Sługocki</i> <i>uprawnienia : WKP/0277/PWOD/10</i>		


## Uzgodnienia

12.02.2019, *uzgodniono bez uwag*

**BURMISTRZ  
MIASTA I GMINY**  
64-500 Szamotuły, ul. Dworcowa 26  
tel. 61-29-27-500, fax 61-29-20-072

*[Signature]*  
z up. BURMISTRZA MIASTA I GMINY  
Szamotuły

*[Signature]*  
mgr inż. Roman Elcziak  
Kierownik Wydziału Inwestycji  
i Gospodarki Komunalnej



## OPIS TECHNICZNY

### SPIS TREŚCI:

1. Przedmiot opracowania .....	4
2. Inwestor .....	4
3. Jednostka projektowa .....	4
4. Cel opracowania .....	4
5. Podstawa opracowania .....	4
6. Opis i charakterystyka drogi oraz ruchu na drodze .....	5
7. Projektowane oznakowanie .....	5
8. Przedmiar .....	6
9. Terminy .....	6

## 1. Przedmiot opracowania

Przedmiotem opracowania jest projekt stałej zmiany organizacji ruchu dla ulicy Aroniowej w Szamotułach.

## 2. Inwestor

Inwestorem jest:

*Urząd Miasta i Gminy Szamotuły  
ul. Dworcowa 26  
64-500 Szamotuły*

## 3. Jednostka projektowa

Jednostką projektującą jest :

Firma :

*Vegur Magdalena Nowak  
ul. Obornicka 149  
62-002 Suchy Las*

*Wykonał : mgr inż. Magdalena Nowak*

## 4. Cel opracowania

Celem opracowania jest przygotowanie projektu stałej zmiany organizacji ruchu dla ulicy Aroniowej w Szamotułach.

Lokalizację inwestycji oraz projektowane rozwiązania przedstawiono na załączonych rysunkach: planie orientacyjnym oraz planach sytuacyjnych.

## 5. Podstawa opracowania

- projekt budowlano-wykonawczy pt : „ *Utwardzenie nawierzchni ul. Aroniowej w m. Kępa* ” ;

- umowa pomiędzy Urzędem Miasta i Gminy Szamotuły, ul. Dworcowa 26 , 64-500 Szamotuły a Firmą VEGUR Magdalena Nowak, ul. Obornicka 149 , 62-002 Suchy Las
- zlecenie inwestora
- mapa do celów projektowych w skali 1 : 500,
- wymogi Zamawiającego i ustalenia z Radą Mieszkańców Osiedla przy ul. Aroniowej
- wizja lokalna;
- obowiązujące normy i przepisy.

## 6. Opis i charakterystyka drogi oraz ruchu na drodze


Ulica Aroniowa będąca główną osią osiedla łączy się z drogą powiatową 1858P Szamotuły – Pamiątkowo. Jest to droga dojazdowa do osiedla.

Nawierzchnia z kostki brukowej betonowej po przebudowie posiadać będzie szerokość 5,50m.

Ruch na ul. Aroniowej jest umiarkowany. Ograniczenie prędkości – przed wprowadzeniem powyższej organizacji ruchu - 50-60km/h wynika z terenu zabudowanego.







## 7. Projektowane oznakowanie

Oprócz oczywistego oznakowania przejść dla pieszych projektuje się wprowadzenie ograniczenia prędkości na odcinku objętym opracowaniem (rys. 2-01 oraz 2-02) oraz zastosowanie progów zwalniających w postaci tzw. „poduszek berlińskich” (w km 0+265 oraz 0+535) :





**8. Przedmiar (Etap I + Etap II)**

Lp.	Znak	Symbol	Opis	Ilość
1.		A-1	„niebezpieczny zakręt w prawo”	1
2.		A-2	„niebezpieczny zakręt w lewo”	1
3.		A-7	„ustąp pierwszeństwa”	5
4.		A-11a	„próg zwalniający”	4
5.		B-33	„ograniczenie prędkości”	11
6.		D-6	„przejście dla pieszych”	10

**9. Terminy**

**Przewidywany termin wprowadzenia nowej stałej organizacji ruchu dla ul. Aroniowej  
w m. Kępa – do 30.11.2019r.**