

USŁUGI GEODEZYJNE
 GEODETA UPRAWNIONY
 Dariusz Dębnia
 since 8925
 ul. Harka Józefa 7 00-900 ŁOSICE
 tel. 24 66 44 44 fax 24 66 35 32

MAPA DO CELOW PROJEKTYWYCH
 dz.ew.417/2
 KERG.GKN.6640.437.2016

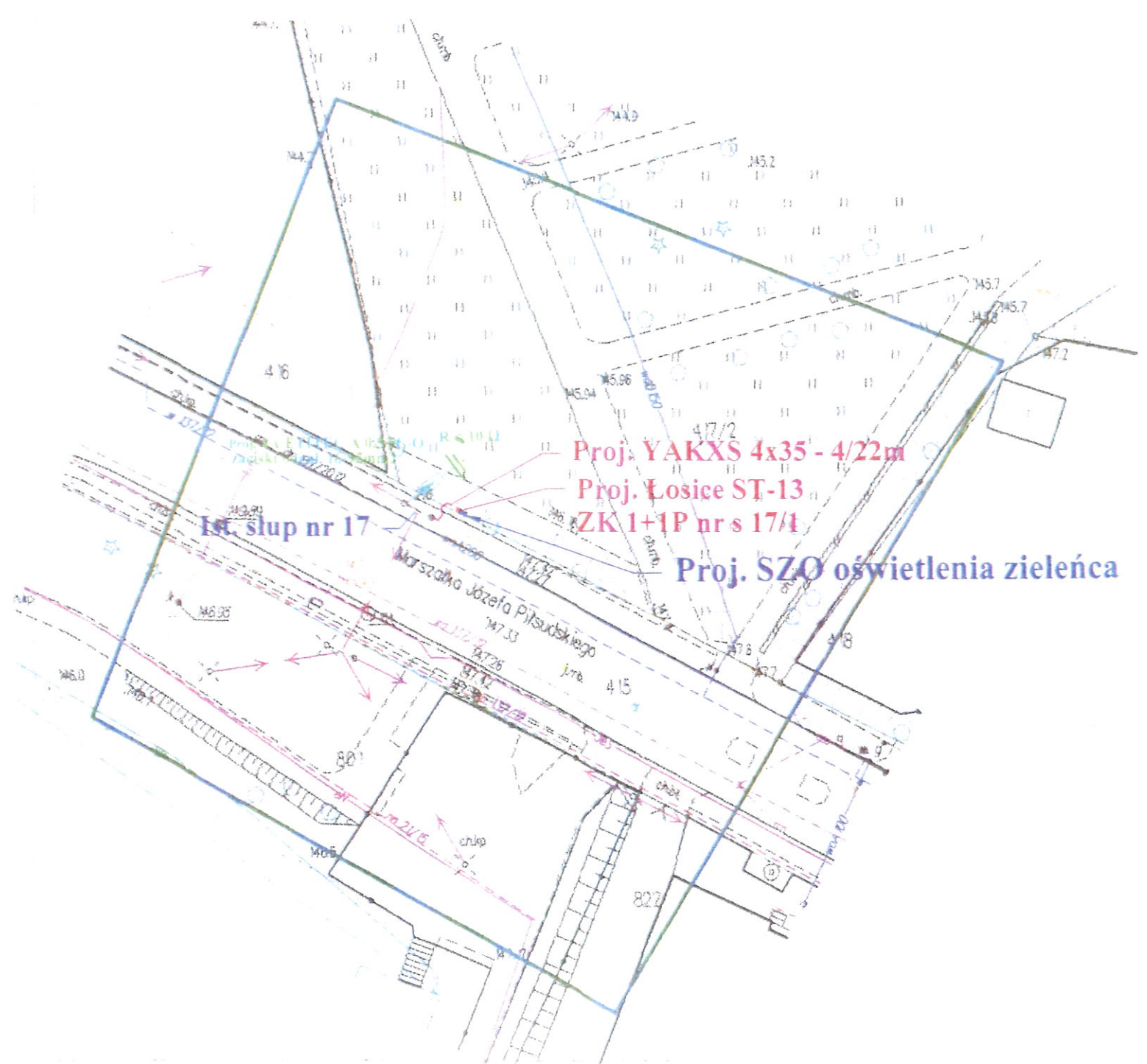

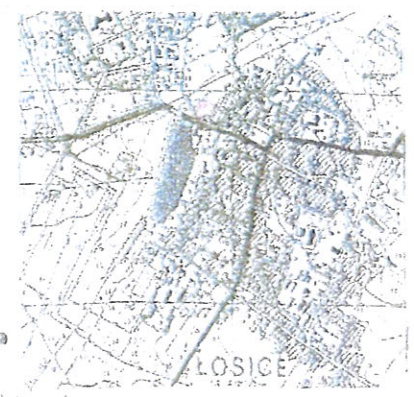
MIEJSCOWOSC
 Jedn.ewid. identyfikator: 141002_4
 nazwa: LOSICE
 Obręb ewid. identyfikator: 000
 nazwa: LOSICE

MAPA SKALA 1:500
 Nazwa układu: prostokątnych płaskich 2000
 Współrzędnych: Wysokościowych Xionasztađ 88

Oznaczenie granic obszaru, który jest - linia zionona przedmiotem aktualizacji

Oznaczenia i informacje o służebnościach - dla działek w obszarze gruntowych mających wpływ na zagosp. oznaczonym nie badano KW gruntów zlokalizowanych w granicach w zakresie obciążeń (służebnościami) gruntowymi

data opracowania mapy: 27.06.2016
 arkusz mapy zasadniczej: B.753.10.11.3.1



Poświadczam, że niniejszy dokument został opracowany w wyniku prac geodezyjnych i kartograficznych, których rezultaty zawiera operat techniczny wpisany do ewidencji materiałów państwowego zasobu geodezyjnego i kartograficznego	
Organ prowadzący państwowy zasób geodezyjny i kartograficzny	STAROSTA POWIATU ŁOSICKIEGO ul. Marcewicza 6 07-100 Łosice
identyfikator ewidencyjny materiału zasobu - operatu technicznego	PI410.2016.354
Data wpisania operatu technicznego do ewidencji materiałów zasobu	6.07.2016.
Imię, nazwisko i podpis osoby reprezentującej organ	Z up. Starosta inż. Elżbieta Płaneczka Z-ca Geodety Powiatowego

Mazowiecki Zarząd Dróg Wojewódzkich
 w Warszawie
 ul. Mazowiecka 14, 00-048 Warszawa
 Załącznik nr 1
 Do decyzji nr 652/08/2016
 z dnia 19.08.2016r.

LEGENDA

- - - projektowany kabel przyłącza typu YAKXS 4x35
- projektowane złącze kablowe typu ZK1+1P
- - - projektowane rury osłonowe typu SRS75 i DVK75

TT II KLASA OCHRONNIOSIEMPIĘTNE WYKAZANE DZIAŁANIA