

Mapa do celów projektowych

skala 1:500







Bydgoszcz – ul. Średnia 98

ark. mapy: 420_2442, 2531, 2444
 jedn. ew: 046101_1, m. Bydgoszcz
 obręb: 21, 22

MPG.D.422.949.2018 PUGW 2000 s. 6
 MPG.W.422.2.7.2018 uk?. wys. Amsterdam
 Nie wykonano ustalenia obciążenia użytkownikami gruntowymi
 Bydgoszcz, dnia 13 kwietnia 2018 r.

LEGENDA :

POWIERZCHNIA OBJĘTA OPRACOWANIEM ogółem-1004 m²

-  - zakres opracowania A - D
-  - strefa bezpieczeństwa urządzeń
-  - nawierzchnia piaskowa - P=79,5m²
-  - nawierzchnia poliuretanowa - P=23,2m²
-  - ławki
-  - kosz na śmieci

- 1- huśtawka wahadłowa potrójna
- 2- czworokąt sprężynowy
- 3- kanizela talerzowa
- 4- piaskownica
- 5- tablica do pisania kredą
- 6- stół betonowy do gry w szachy
- 7- łóżko (betonowy stół)
- 8- bujtek quad
- 9- stół do ping-ponga
- 10- stół do piłkarzyków
- 12- stojak na rowery

Powiadza się, że niniejszy dokument został opracowany w wyniku prac geodezyjnych i kartograficznych, których rezultaty zawiera operat techniczny wpisany do ewidencji materiału państwowego zasobu geodezyjnego i kartograficznego

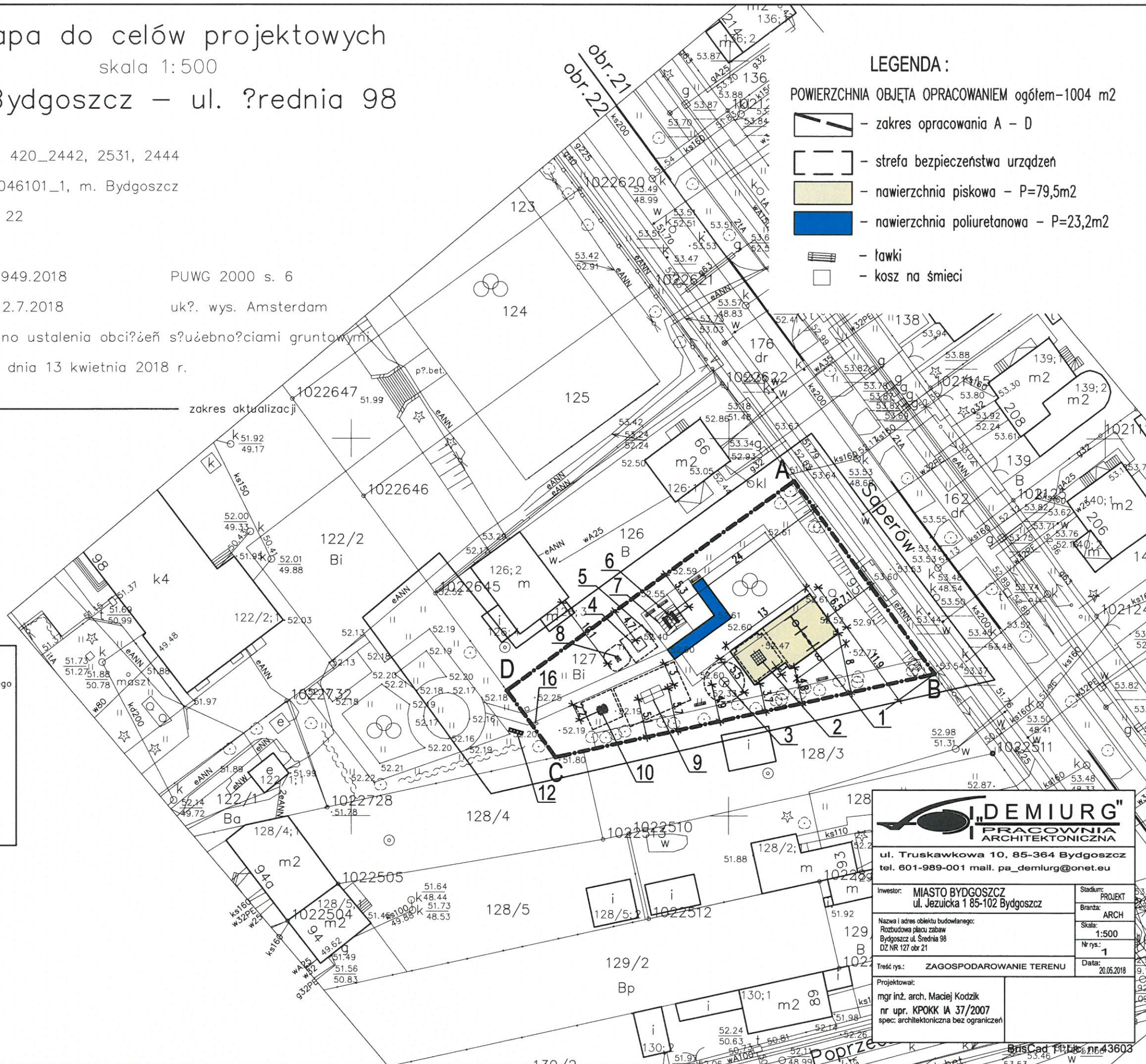
MIĘSKA PRACOWNIA GEODEZYJNA W BYDGOSZCZY
 Grodzki Ośrodek Dokumentacji
 Geodezyjnej i Kartograficznej w Bydgoszczy
 Identyfikator ewidencyjny materiału w zasobie – operatu technicznego:

P.0461.2018 1144

Data wpisania operatu technicznego do ewidencji materiału w zasobie: 13.04.2018 r.
 Imię, nazwisko i podpis osoby reprezentującej organ:

Zespół Uzgadniania Dokumentacji Projektowej w Bydgoszczy
 Aktualnie projektowane sieci uzgodnione w ZUDP
 Brak projektowanych sieci w ZUDP
 Stan na dzień 13.04.2018r.

Nie wyklucza się istnienia w terenie również urządzeń podziemnych ułożonych, a nie zgłoszonych do inwentaryzacji geodezyjnej.



ul. Truskawkowa 10, 85-364 Bydgoszcz
 tel. 601-989-001 mail. pa_demiurg@onet.eu

Investor: MIASTO BYDGOSZCZ
 ul. Jezuitska 1 85-102 Bydgoszcz

Nazwa i adres obiektu budowlanego:
 Rozbudowa placu zabaw
 Bydgoszcz ul. Średnia 98
 DZ NR 127 obr 21

Skala: 1:500
 Nr rys.: 1
 Data: 20.05.2018

Projektował:
 mgr inż. arch. Maciej Kodzik
 nr upr. KPOKK IA 37/2007
 spec: architektoniczna bez ograniczeń