

**MAPA DO CELÓW PROJEKTOWYCH**





skala 1:1000

Mapa powstała na podstawie numerycznej mapy zasadniczej i digitalizacji mapy zasadniczej w skali 1:1000 ark. nr 6.170.30.15.1, 6.170.30.15.2, 6.170.30.15.4 oraz pomiaru własnego

układ współrzędnych płaskich: "2000/6", układ wysokościowy: "Kronsztadt 60"

Miejscowość **BŁONIE**  
Woj. łódzkie  
Pow. łęczycki  
Jednostka ewidencyjna Łęczyca 100405\_2  
Obręb Błonie 100405\_2.0001  
Działka nr 181  
Obręb 100405\_2.0004 ZDUNIG  
Działka nr 28  
GKN.6642.1.152.2020

**LEGENDA:**

-  - krawędź jezdni
-  - krawędź poboczna
-  - bitumiczna nawierzchnia jezdni i zjazdów
-  - linia rozgraniczająca obszar inwestycji

Przebieg granic działek wprowadzono na podstawie stanu użytkowania na dzień 08.08.2017 oraz danych z ewidencji gruntów i budynków.  
Przebieg konturów klasyfikacyjnych wprowadzono na podstawie danych z ewidencji gruntów.


**UWAGA:**  
Nie wyklucza się istnienia w terenie innych przewodów, o których brak informacji wynika z zasobności historycznych lub nie dopełnienia przepisów zgłoszenia do inwentaryzacji. (Ustawa Prawo Geodezyjne i Kartograficzne Dz.U.z 2016, poz. 1629).

Podstawą dla niniejszego dokumentu jest opracowanie w wyniku prac geodezyjnych i kartograficznych, których rezultaty zostały opublikowane w formie mapy zasadniczej, która jest dostępna w formie elektronicznej w formie pliku cyfrowego (Dokumentacja Geodezyjna i Kartograficzna - DKG).	GKN.6642.1.152.2020
Identyfikator obszaru prac geodezyjnych	Składowa Łęczycki
Opis służby geodezyjnej, która opierał się na:	Urząd Geodezji Terenów Ciesław 41-0401001 Łęczyca
Wykonawca prac geodezyjnych	Pracownia Weryfikacji Dokumentacji Geodezyjnej i Kartograficznej (PDK) 13 99-100 Łęczyca
Wzrost autora opracowania dokumentacji geodezyjnej i kartograficznej	Geodeta Terenów
Wzrost wykonawcy prac geodezyjnych i kartograficznych	Nr uprawnień 13123

Mapa do celów projektowych wykonana geodeta uprawnionym Czesław Teclaw upraw. zawód nr 13123. Mapa zawiera stan aktualny na czerwiec 2020 r.  
Łęczyca 09.07.2020 r.

Linij przerwany oznaczono aktualizację mapy.

Wykonanie niniejszej mapy nie było poprzedzone ustaleniami dotyczącymi nieruchomości składowej, granicy i obciążających grunty położone w granicach projektowanej inwestycji budowlanej.



Obiekt: Remont drogi gminnej nr 104166E Błonie Parcele

Investor: Gmina Łęczyca  
ul. M. Konopnickiej 14  
99-100 Łęczyca

data : lipiec 2022

Rysunek: Plan sytuacyjny wraz z zagospodarowaniem nieruchomości

nr rysunku : 1.0  
skala 1:500

projektant: mgr inż. Jakob Jofica

projektant: inż. Rafał Skrzak