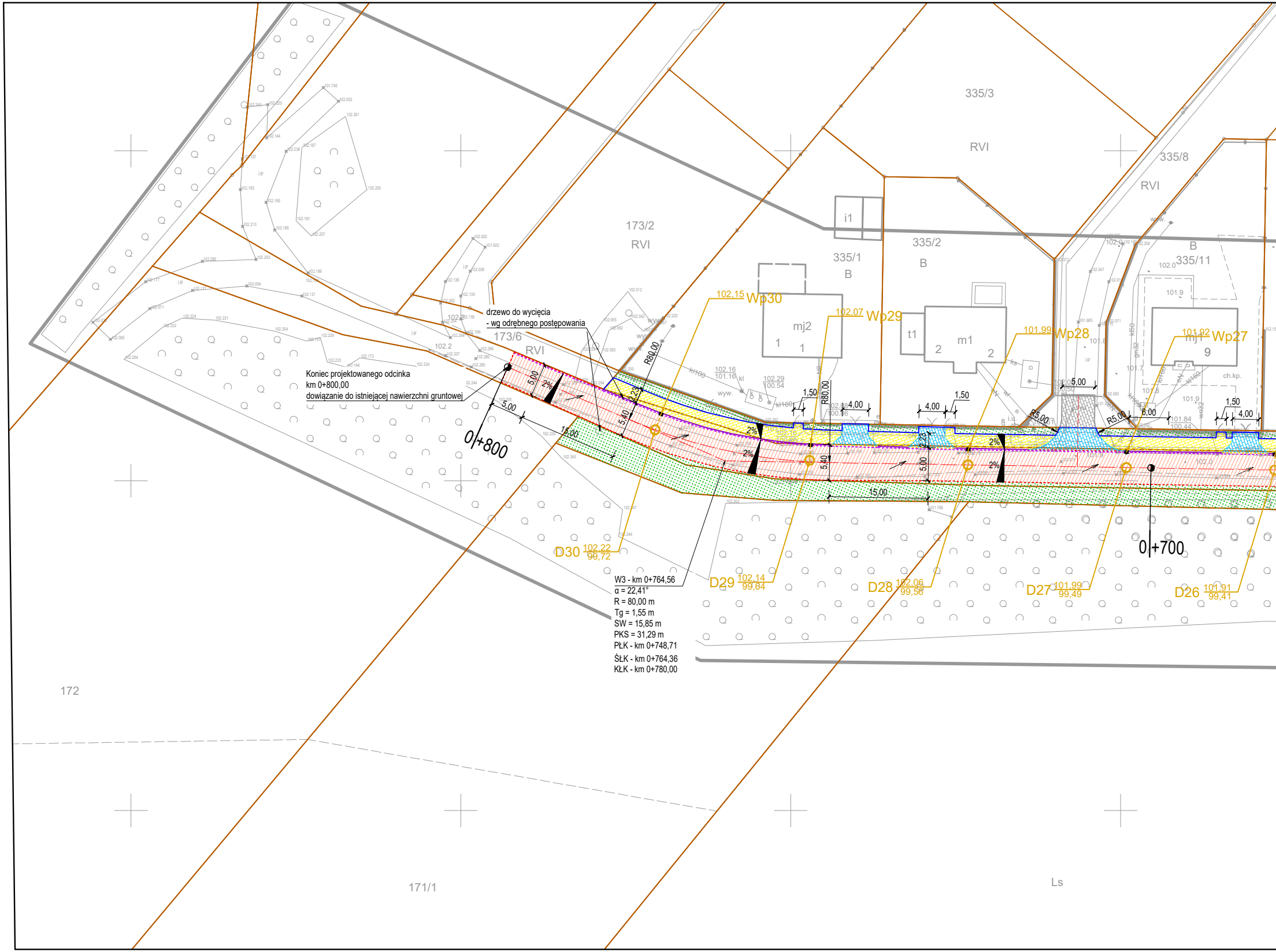
Koniec projektowanego odcinka
km 0+800,00
dowiązanie do istniejącej nawierzchni gruntowej
drzewo do wycięcia
- wg odrębnego postępowania
W3 - km 0+764,56
α = 22,41°
R = 80,00 m
Tg = 1,55 m
SW = 15,85 m
PKS = 31,29 m
PŁK - km 0+748,71
ŚŁK - km 0+764,36
KŁK - km 0+780,00
0+800
0+700
R80,00
R80,00
R5,00
R5,00
5,00
5,40
2,23
15,00
1,50
4,00
6,00
2%
102,15 Wp30
102,07 Wp29
101,99 Wp28
101,92 Wp27
D30 102,22 99,72
D29 102,14 99,64
D28 102,06 99,56
D27 101,99 99,49
D26 101,91 99,41
173/2
RVI
173/6
RVI
335/3
RVI
335/8
RVI
335/1
B
335/2
B
335/11
B
i1
mj2
t1
m1
mj1
9
ch.kp.
172
171/1
Ls
kl100
kl160
wyw.

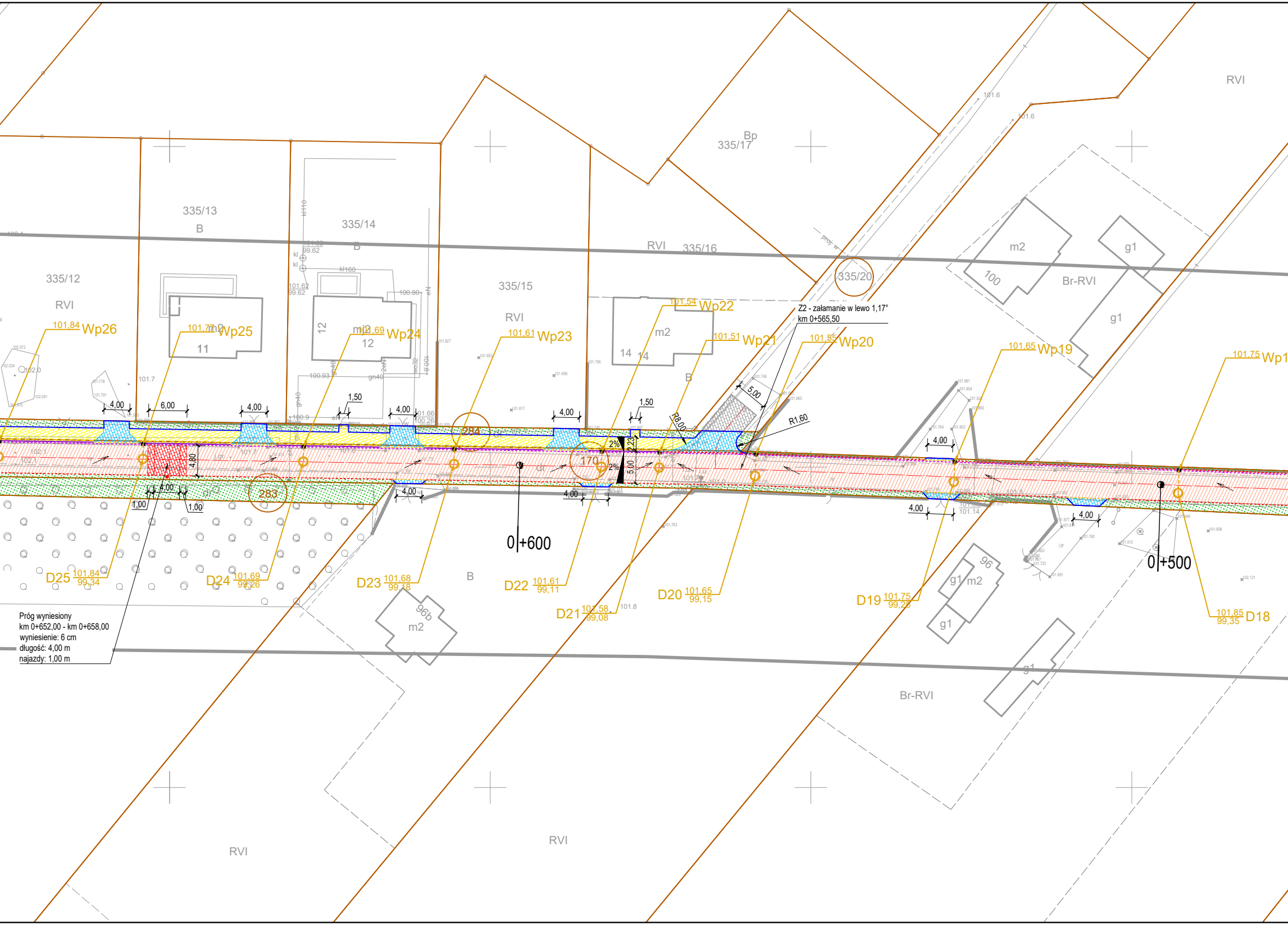
RVI
335/17
Bp
335/13
B
335/14
B
335/12
RVI
335/15
RVI
RVI
335/16
335/20
m2
100
g1
Br-RVI
g1
11
12
m2
12
m2
14
14
B
101,84 Wp26
101,77 Wp25
101,69 Wp24
101,61 Wp23
101,54 Wp22
101,51 Wp21
101,55 Wp20
101,65 Wp19
101,75 Wp1
4,00
6,00
4,00
1,50
4,00
4,00
1,50
5,00
R8,00
R1,60
4,00
4,80
2%
2%
2,23
5,00
284
170
283
4,00
1,00
1,00
4,00
4,00
4,00
4,00
0+600
0+500
D25 101,84 99,34
D24 101,69 99,26
D23 101,68 99,18
D22 101,61 99,11
D21 101,58 99,08
D20 101,65 99,15
D19 101,75 99,28
D18 101,85 99,35
B
96b
m2
96
g1
m2
g1
g1
Br-RVI
RVI
RVI

Z2 - załamanie w lewo 1,17°
km 0+565,50

Próg wyniesiony
km 0+652,00 - km 0+658,00
wyniesienie: 6 cm
długość: 4,00 m
najazdy: 1,00 m

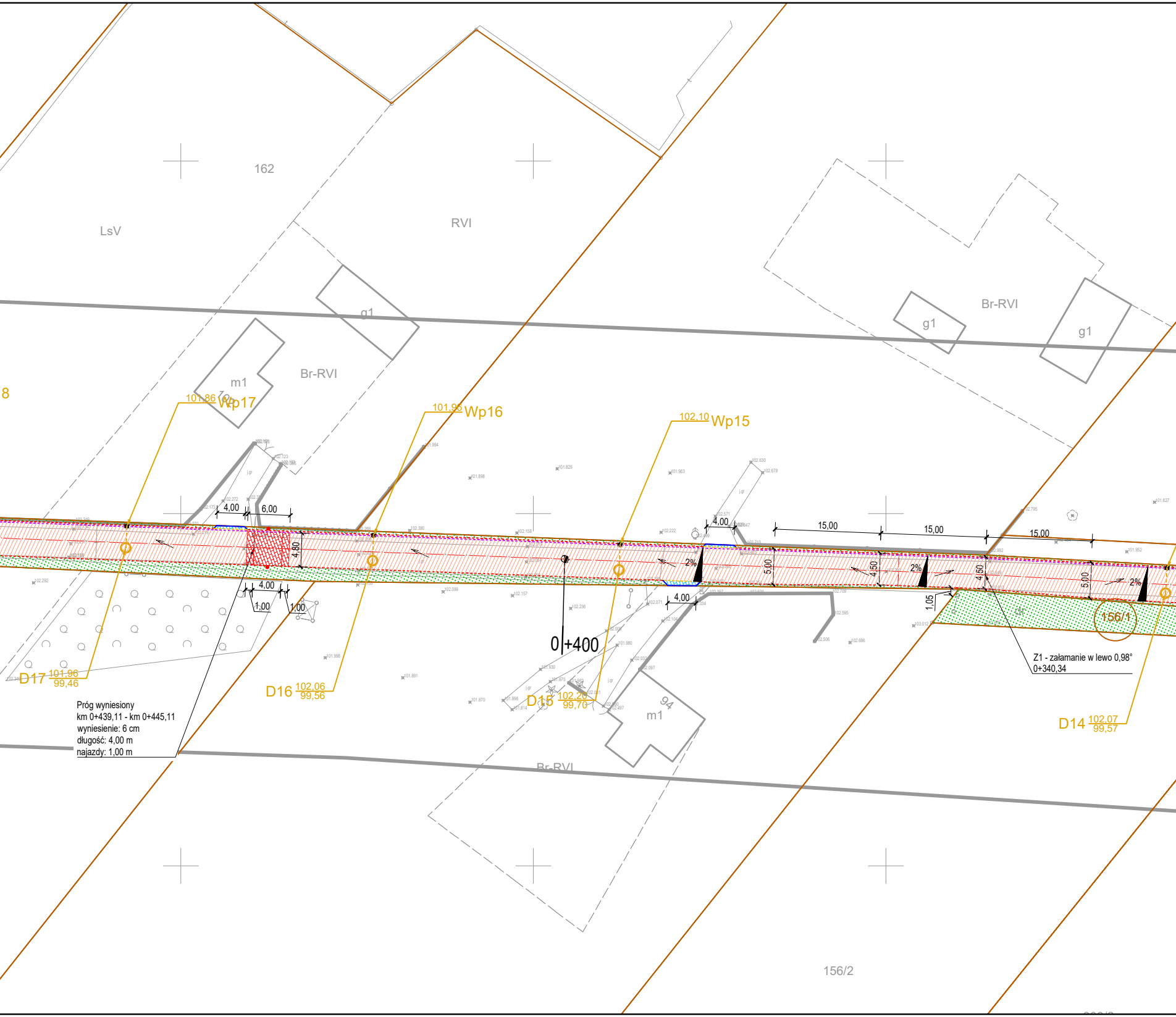
162
LsV
RVI
g1
m1
Br-RVI
g1
Br-RVI
g1
8
101,86 Wp17
101,95 Wp16
102,10 Wp15
4,00
6,00
4,80
4,00
1,00
1,00
15,00
15,00
15,00
4,00
5,00
4,50
2%
4,50
2%
5,00
2%
4,00
1,05
2%
0+400
156/1
D17 101,96 99,46
D16 102,06 99,56
D15 102,20 99,70
D14 102,07 99,57
94
m1
Br-RVI
156/2

Próg wyniesiony
km 0+439,11 - km 0+445,11
wyniesienie: 6 cm
długość: 4,00 m
najazdy: 1,00 m

Z1 - załamanie w lewo 0,98°
0+340,34

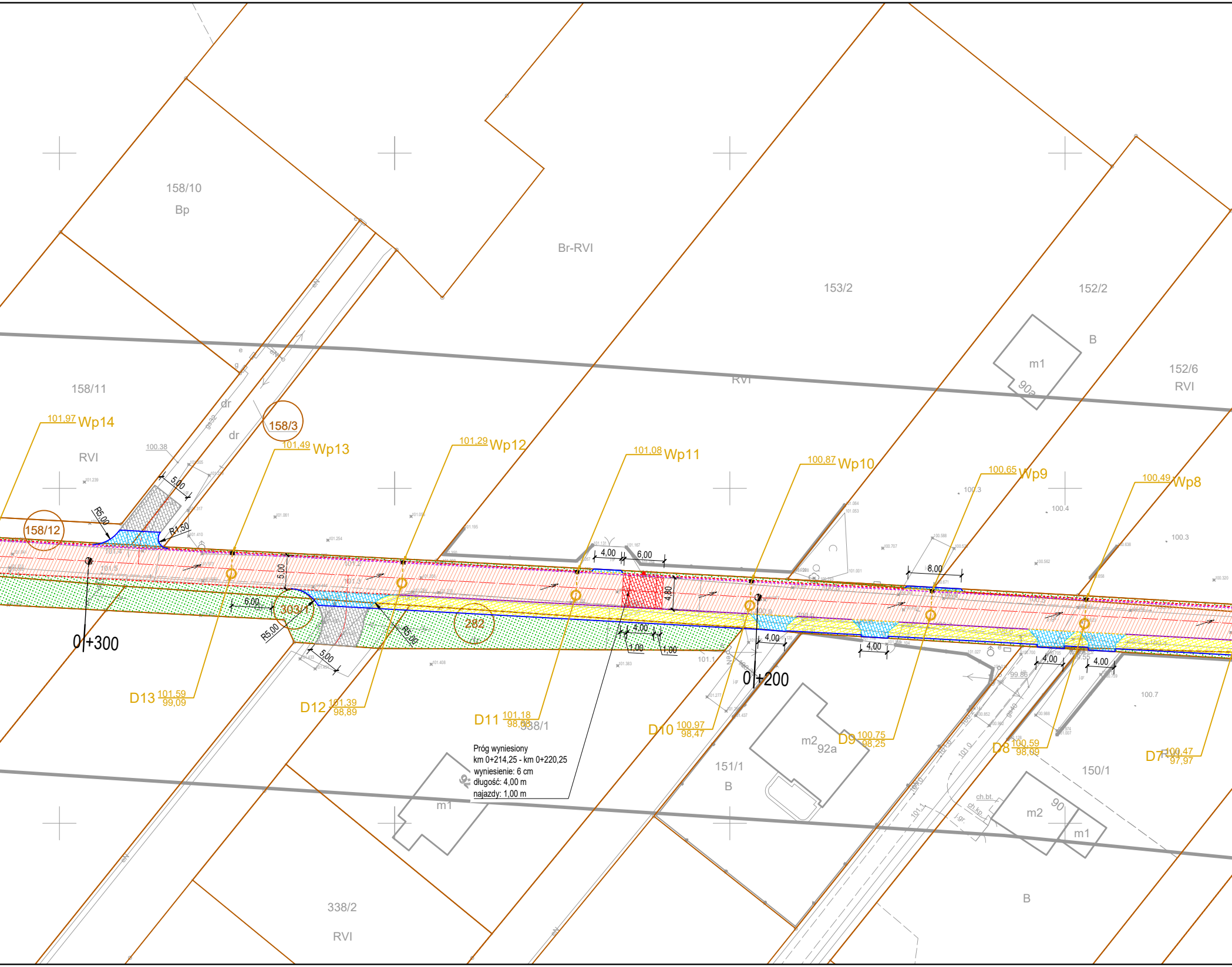
158/10
Bp
Br-RVI
153/2
152/2
B
m1
90a
152/6
RVI
RVI
158/11
RVI
158/3
dr
dr
101,97 Wp14
101,49 Wp13
101,29 Wp12
101,08 Wp11
100,87 Wp10
100,65 Wp9
100,49 Wp8
100.38
100.3
100.4
100.3
158/12
5,00
R5,00
R1,50
5,00
6,00
303/1
R5,00
5,00
282
R5,00
4,00
6,00
4,80
4,00
1,00
1,00
4,00
4,00
8,00
4,00
4,00
0+300
0+200
D13 101,59 99,09
D12 101,39 98,89
D11 101,18 98,68
338/1
D10 100,97 98,47
D9 100,75 98,25
D8 100,59 98,09
D7 100,47 97,97
m2
92a
151/1
B
m1
150/1
100.7
m2
90
m1
ch.bt.
ch.kp.
338/2
RVI
B

Próg wyniesiony
km 0+214,25 - km 0+220,25
wyniesienie: 6 cm
długość: 4,00 m
najazdy: 1,00 m

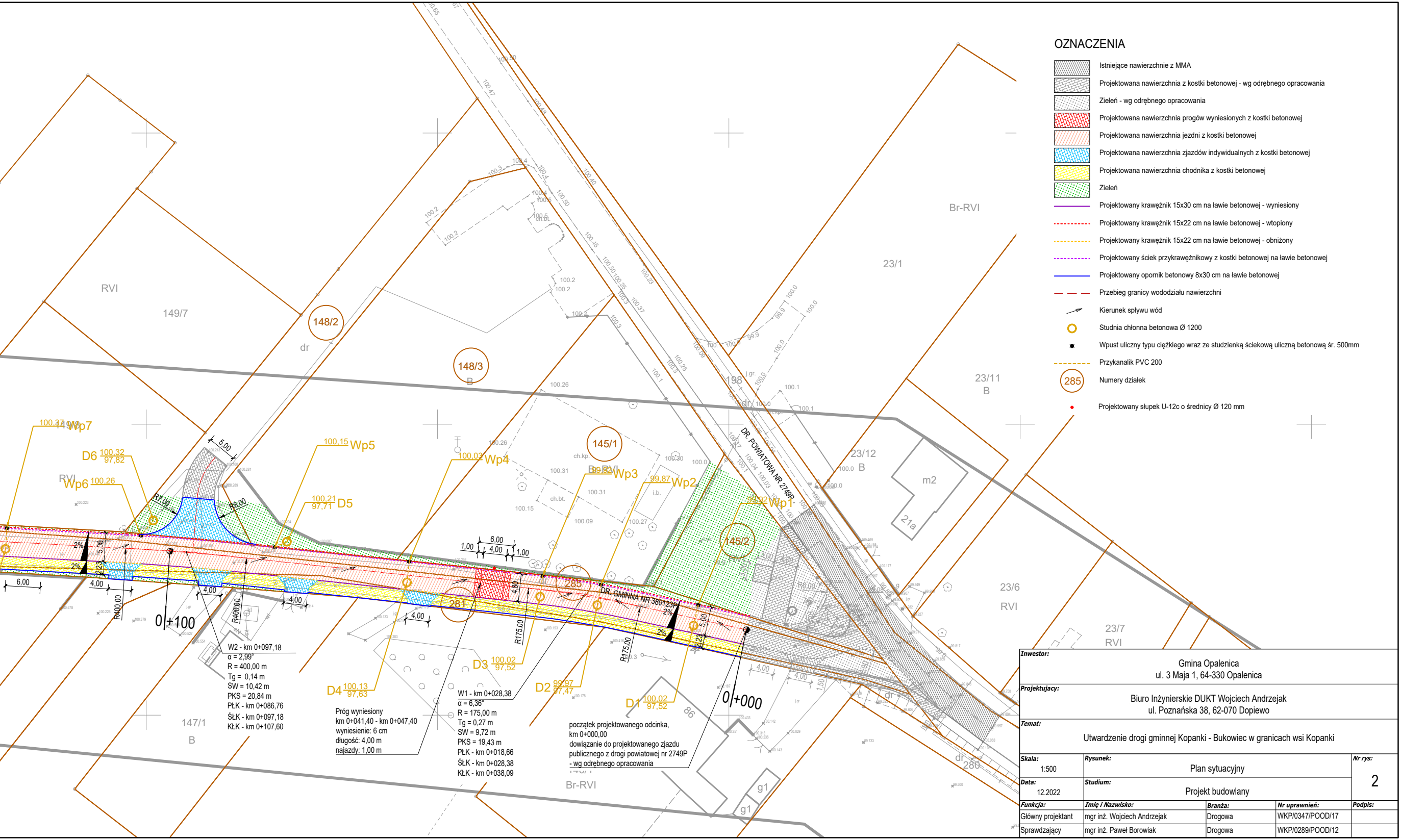
Wp1
Wp2
Wp3
Wp4
Wp5
Wp6
Wp7
D1 100,02 97,52
D2 99,97 97,47
D3 100,02 97,52
D4 100,13 97,63
D5 100,21 97,71
D6 100,32 97,82
0+000
0+100
DR. GMINNA NR 380123P
DR. POWIATOWA NR 2749P
148/2
148/3
145/1
145/2
285
281
149/7
147/1
23/1
23/11
23/12
23/6
23/7
21a
m2
198
280
86
g1
RVI
Br-RVI
dr
R175,00
R400,00
R7,00
R8,00
2%
5,00
6,00
4,00
1,00
4,80
2,23
1,50

W2 - km 0+097,18
α = 2,99°
R = 400,00 m
Tg = 0,14 m
SW = 10,42 m
PKS = 20,84 m
PŁK - km 0+086,76
ŚŁK - km 0+097,18
KŁK - km 0+107,60

Próg wyniesiony
km 0+041,40 - km 0+047,40
wyniesienie: 6 cm
długość: 4,00 m
najazdy: 1,00 m

W1 - km 0+028,38
α = 6,36°
R = 175,00 m
Tg = 0,27 m
SW = 9,72 m
PKS = 19,43 m
PŁK - km 0+018,66
ŚŁK - km 0+028,38
KŁK - km 0+038,09

początek projektowanego odcinka,
km 0+000,00
dowiązanie do projektowanego zjazdu
publicznego z drogi powiatowej nr 2749P
- wg odrębnego opracowania

OZNACZENIA

▨	Istniejące nawierzchnie z MMA
▨	Projektowana nawierzchnia z kostki betonowej - wg odrębnego opracowania
▨	Zieleń - wg odrębnego opracowania
🟥	Projektowana nawierzchnia progów wyniesionych z kostki betonowej
▨	Projektowana nawierzchnia jezdni z kostki betonowej
🟦	Projektowana nawierzchnia zjazdów indywidualnych z kostki betonowej
🟨	Projektowana nawierzchnia chodnika z kostki betonowej
🟩	Zieleń
—	Projektowany krawężnik 15x30 cm na ławie betonowej - wyniesiony
----	Projektowany krawężnik 15x22 cm na ławie betonowej - wtopiony
----	Projektowany krawężnik 15x22 cm na ławie betonowej - obniżony
----	Projektowany ściek przykrawężnikowy z kostki betonowej na ławie betonowej
—	Projektowany opornik betonowy 8x30 cm na ławie betonowej
— —	Przebieg granicy wododziału nawierzchni
→	Kierunek spływu wód
○	Studnia chłonna betonowa Ø 1200
●	Wpust uliczny typu ciężkiego wraz ze studzienką ściekową uliczną betonową śr. 500mm
----	Przykanalik PVC 200
285	Numery działek
●	Projektowany słupek U-12c o średnicy Ø 120 mm

Inwestor:
Gmina Opalenica
ul. 3 Maja 1, 64-330 Opalenica

Projektujacy:
Biuro Inżynierskie DUKT Wojciech Andrzejak
ul. Poznańska 38, 62-070 Dopiewo

Temat:
Utwardzenie drogi gminnej Kopanki - Bukowiec w granicach wsi Kopanki

Skala: 1:500
Rysunek: Plan sytuacyjny
Nr rys: 2
Data: 12.2022
Studium: Projekt budowlany

Funkcja:	**Imię i Nazwisko:**	**Branża:**	**Nr uprawnień:**	**Podpis:**
Główny projektant	mgr inż. Wojciech Andrzejak	Drogowa	WKP/0347/POOD/17	
Sprawdzający	mgr inż. Paweł Borowiak	Drogowa	WKP/0289/POOD/12	