










**LEGENDA**

-  **BUDYNEK PROJEKTOWANY**  
**ŁĄCZNIK I SZYB DŹWIGU ZEWNĘTRZNEGO**  
**GALERYJKA WZDŁUŻ ELEWACJI WSCH. BUD. "B"**
-  **BUDYNEK ISTNIEJĄCY - PRZEBUDOWA**
-  **OBIEKTY ISTNIEJĄCE I ELEMENTY DRÓG**  
**DO ROZBIÓRKI**
-  **GRANICE WŁASNOŚCI**
-  **GRANICE DECYZJI LOKALIZACYJNEJ INWESTYCJI**
-  **GRANICE OBSZARU ZAINWESTOWANIA**
-  **OSIE I PUNKTY POCZĄTKOWE TYCZENIA**  
**BUDYNKÓW PROJEKTOWANYCH**
-  **DOJAZD POŻAROWY DO BUDYNKÓW**
-  **PROJEKTOWANE ŁAWKI OGRODOWE Z OPARCIEM (8 SZT.)**
-  **PROJEKTOWANE KOSZE NA ODPADKI (4 SZT.)**
-  **REHABILITACYJNA SIŁOWNIA ZEWNĘTRZNA**  
**WYPOSAŻENIE WG RYSUNKU SZCZEGÓŁOWEGO**

**ELEMENTY WG PROJEKTU DROGOWEGO**

-  **NAWIERZCHNIE DROGOWE - BITUMICZNE**
-  **NAWIERZCHNIE CHODNIKOWE -**  
**KOSTKA BETONOWA CZERWONA**
-  **ŚCIEŻKA SPACEROWA - NAWIERZCHNIA**  
**PRZEPUSZCZALNA MINERALNO-POLIURETANOWA**
-  **NAWIERZCHNIE SPORTOWA ELASTYCZNA -**  
**KRATOWNICA Z GRANULATU GUMOWEGO + TRAWA**
-  **NAWIERZCHNIA CHODNIKOWA ISTNIEJĄCA -**  
**PRZEBUDOWA Z WYKORZYSTANIEM**  
**KOSTKI BETONOWEJ CZERWONEJ ISTNIEJĄCEJ**

**ELEMENTY WG PROJEKTU ZIELENI**

-  **NAWIERZCHNIE ZIELONE -**  
**TRAWNIKI, ROŚLINNOŚĆ OKRYWOWA**
-  **DRZEWA I KRZEWY DO USUNIĘCIA**  
**NA PODSTAWIE DECYZJI O ZGODNIE NA WYCINKE**
-  **DRZEWA I KRZEWY DO USUNIĘCIA**  
**BEZ KONIECZNOŚCI UZYSKANIA ZGODY**
-  **DRZEWA PROJEKTOWANE**



**ELEMENTY WG PROJ. INST. ELEKTRYCZNYCH**

-  **PROJ. SŁUP OŚWIETLENIOWY H=5m Z OPRAWĄ**  
**TYPU LED**

**MAPA DO CELÓW PROJEKTOWYCH**  
**SYTUACYJNO-WYSOKOŚCIOWA**  
Skala 1: 500  
m.Tarnów 126301\_1  
obręb 0213-dz. 164/23 i inne  
Sektory 2000: 7.124.21.12.3.4, 7.124.21.12.4.3, 7.124.21.17.1.2, 7.124.21.17.2.1

zakres opracow. Układ współrzędnych: "2000"  
ID pracy:GOD.6640.774.2022 Poziom odniesienia: Adriatyk  
Zaktualizowano w terenie na dzień 07.06.2022 r.  
Wykonawca: **GEO-PROJEKT TARNÓW S.C.**  
Rakoczy Sławomir, Rakoczy Olga  
33-100 Tarnów, ul. Bernardyńska 15  
tel./fax (014) 629-33-59 tel. (014) 629-33-59  
www.geo-projekt.eu e-mail:geo@geo-projekt.eu  
NIP 873-298-77-77 REGON 852737614  
**GEODETA UPRAWNIOWY**  
mgr inż. Sławomir Rakoczy  
Nr upr. 9166

Oświadczenie o uzyskaniu pozytywnego protokołu weryfikacji  
Praca geodezyjna nr GOD.6640.774.2022 zgłoszona do Głównego Urzędu  
Dokumentacji Geodezyjnej i Kartograficznej w Tarnowie  
Wykonawca: "GEO-PROJEKT" TARNÓW S.C.  
Kierownik pracy: Sławomir Rakoczy, nr upr. 9166  
Protokół weryfikacji nr GOD.6640.774.2022\_XXXX z dnia xx.06.2022r.  
Jestem świadomy odpowiedzialności karnej za złożenie fałszywego oświadczenia.  
Data oświadczenia: 27.05.2022r. \_\_\_\_\_  
Podpis  
Podstawa prawna: Dz.U. z 2020r. poz. 1086, art. 77 pkt. 49 – (Tarcza 4, COVID-19)

INWESTOR	
 Szpital Wojewódzki im. Świętego Łukasza w Tarnowie	UL. LWOWSKA 178A 33-100 TARNÓW TEL. (14) 83 15 000
ZAMAWIAJĄCY	
 SB COMPLEX Sp. z o.o. Sp. kom. ul. Księcia Józefa Poniatowskiego 8 35-026 RZESZÓW TEL. (17) 300 02 12	
JEDNOSTKA PROJEKTOWA	
 LSP LIGASZEWSKI STUDIO PROJEKTOWE UL. PIĘKNA 56B/7 50-506 WROCLAW TEL. (71) 336-58-56, (602) 155-194	
GLÓWNY PROJEKTANT / NR UPR.	PODPIS
ARCH. PIOTR LIGASZEWSKI 18/89/UW	
PROJEKTANT / NR UPR.	PODPIS
ARCH. PIOTR LIGASZEWSKI 18/89/UW	
SPRAWDZAJĄCY / NR UPR.	PODPIS
RYSOWAŁ	PODPIS
PRAWA AUTORSKIE ZASTRZEŻONE. NINIEJSZY PROJEKT JEST PRZEDMIOTEM PRAWY AUTORSKIEJ I CHRONIONY JEST AUTORSKIMI PRAWAMI OSOBISTYMI I AUTORSKIMI PRAWAMI MAJĄTKOWYMI JAKO "UTWÓR ARCHITEKTONICZNY, ARCHITEKTONICZNO-URBANISTYCZNY, URBANISTYCZNY" NA PODSTAWIE USTAWY Z DN. 4.02.1994 R. O PRAWIE AUTORSKIM I PRAWACH POKREWNYCH. TEKST JEDNOLITY DZ. U. NR 90 Z 2006 R. POZ. 631	
TEMAT / INWESTYCJA – ADRES	
ROZBUDOWA I PRZEBUDOWA BUDYNKU "B" SZPITALA WRĄZ Z DOBUDOWĄ ŁĄCZNIKA KOMUNIKACYJNEGO I BUDOWĄ DŹWIGU ZEWN. TARNÓW, UL. LWOWSKA 178A	
OBIEKT	
BUDYNEK "B" SZPITALA WOJEWÓDZKIEGO IM. ŚW. ŁUKASZA W TARNOWIE	
RODZAJ OPRACOWANIA / STADIUM	
PROJEKT WYKONAWCZY	
BRANŻA	
ARCHITEKTURA	
TYTUŁ RYSUNKU	SKALA
PROJEKT ZAGOSPODAROWANIA TERENU	1:500
NR EWIDENCYJNY RYSUNKU	REW.
	0
DATA	NR PORZ. RYS.
08.2022	PZT-01