



Włocławek, 23.06.2022 r.

Egzemplarz nr 1, 2, 3

Projekt stałej organizacji ruchu drogowego dla drogi gminnej nr 170226C w miejscowości Chojno	
Lokalizacja:	Województwo kujawsko - pomorskie, powiat lipnowski, gmina Chrostkowo m. Chojno
Inwestor:	 Gmina Chrostkowo
Zawartość:	Projekt Stałej Organizacji Ruchu Drogowego
Branża:	Drogowa
Biuro projektowe:	 <p>Usługi Drogowe</p> <p>Usługi Drogowe Sergiusz Makowski ul. Wiejska 89 87-800 Włocławek tel. 785 46 12 73 e-mail.: uslugi.drogowe@gmail.com www.facebook.com/uslugi.drogowe</p>
Projektant:	



SPIS TREŚCI:

1. Spis treści	str. 2
2. Opis techniczny	str. 3
3. Wykaz znaków	str. 4
4. Karta uzgodnień	str. 7
5. Plan orientacyjny	str. 8
6. Schemat oznakowania	str. 9



OPIS TECHNICZNY:

PROJEKT STAŁEJ ORGANIZACJI RUCHU DROGOWEGO DLA DROGI GMINNEJ NR 170226C W MIEJSCOWOŚCI CHOJNO

I. Podstawa prawna opracowania projektu:

1. ustawa z dn. 20 czerwca 1997r. Prawo o ruchu drogowym (Dz.U. 2017r. poz. 1260, tekst jednolity),
2. rozporządzenie Ministra Infrastruktury oraz Spraw Wewnętrznych i Administracji z dnia 31 lipca 2002r. w sprawie znaków i sygnałów drogowych (Dz.U. 2002, nr 170, poz. 1393, z późn. zm.),
3. rozporządzenie Ministra Infrastruktury z dn. 3 lipca 2003r. w sprawie szczegółowych warunków technicznych dla znaków i sygnałów drogowych oraz urządzeń bezpieczeństwa ruchu drogowego i warunków ich umieszczania na drogach (Dz.U. 2003, nr 220, poz. 2181, z późn. zmian.),
4. rozporządzenie Ministra Infrastruktury z dnia 23 września 2003r. w sprawie szczegółowych warunków zarządzania ruchem na drogach oraz wykonywania nadzoru nad tym zarządzaniem (Dz.U. 2017r. poz. 784, tekst jednolity),
5. Kodeks postępowania administracyjnego (Dz.U. 2017 r. poz. 1257, tekst jednolity).
6. Ustawa z dnia 16 listopada 2006 r. o opłacie skarbowej (Dz.U. z 2016 r. poz. 1827, tekst jednolity).
7. Instrukcja o znakach drogowych pionowych – załącznik nr 1 – 4 do rozporządzenia Ministra Infrastruktury z dnia 3 lipca 2003 r. w sprawie szczegółowych warunków technicznych dla znaków i sygnałów drogowych oraz urządzeń bezpieczeństwa ruchu drogowego i warunków ich umieszczania na drogach (załącznik do Dz. U. Nr 220 z dnia 23 grudnia 2003 r., poz. 2181).
8. wizja lokalna



II. Lokalizacja:

Droga zlokalizowana jest w powiecie lipnowskim w gminie Chrostkowo. Droga swój początek na skrzyżowaniu z drogą gminną nr 170202C, natomiast koniec stanowi skrzyżowanie z drogą powiatową nr 2130C.

III. Charakterystyka drogi:

- Łączna długość drogi – 1+780 m
- Szerokość nawierzchni drogi – 3,50 m (5,00 w obrębie mijanek)
- Rodzaj nawierzchni – bitumiczna
- Pobocza – gruntowe, umocnione kruszywem łamanym szer. 0,75 m
- Chodnik – brak

Charakterystyka ruchu drogowego

Na drodze odbywa się ruch samochodów osobowych oraz sprzętu rolniczego.

IV. Projektowane oznakowanie:

1. Znaki pionowe, wielkość i kolorystyka:

Przyjęto następujące grupy wielkości znaków:

grupa wielkości – małe (średnie dla drogi powiatowej) o odblaskowości II generacji (za wyjątkiem znaków, których parametry zostały jednoznacznie określone w wydanych aktach prawnych).

Kolorystyka w/w oznakowania zgodnie z rozporządzeniem Ministrów Infrastruktury oraz Spraw Wewnętrznych i Administracji z dnia 31 lipca 2002 r. w sprawie znaków i sygnałów drogowych (Dz. U. Nr 170 z dn. 12 października 2002 r.),



2. Oznakowanie poziome – brak
3. Elementy BRD: oświetlenie przejścia dla pieszych – brak

V. Uzasadnienie projektu:

Droga gminna nr 170226C w miejscowości Chojno, gm. Chrostkowo zostanie przebudowana przez inwestora, tj. Gminę Chrostkowo. Po przebudowie droga posiadać będzie nawierzchnię bitumiczną. Powoduje to potrzebę wprowadzenia stałej organizacji ruchu drogowego.

VI. Termin wprowadzenia:

Termin wprowadzenia organizacji ruchu na podstawie niniejszego projektu przewiduje się na okres 30.11.2023 r.

Projekt opracował:



WYKAZ ZNAKÓW PIONOWYCH

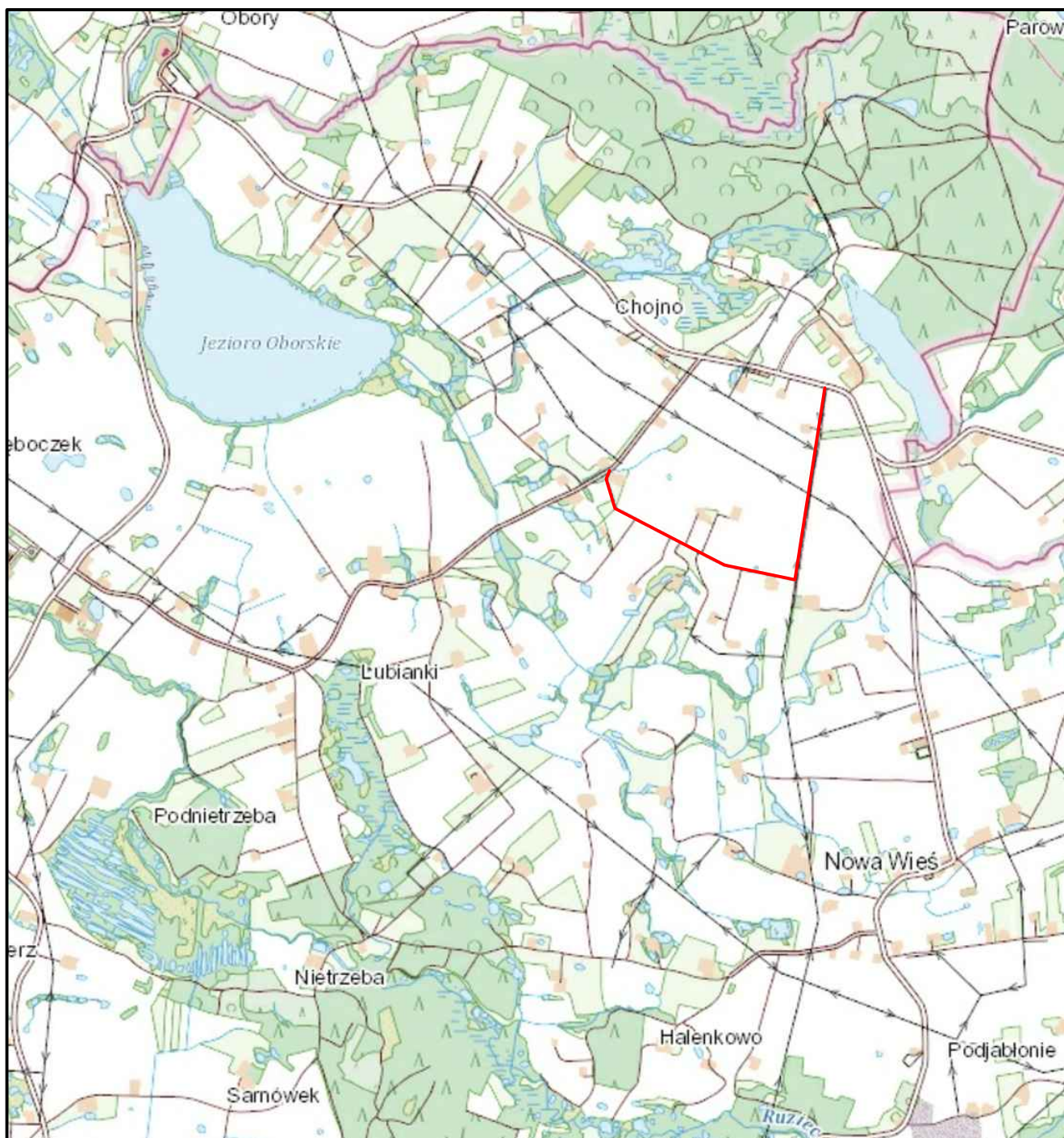
L.P.	Symbol	szt.
1	A-3	2
2	A-4	2
3	A-6b	2
4	A-6c	2
5	A-7	3
6	B-33 (70)	2
7	T-1 (30 m)	1
8	T-1 (Stop 150m)	1
9	T-1 (150 m)	1




KARTA UZGODNIENÍ

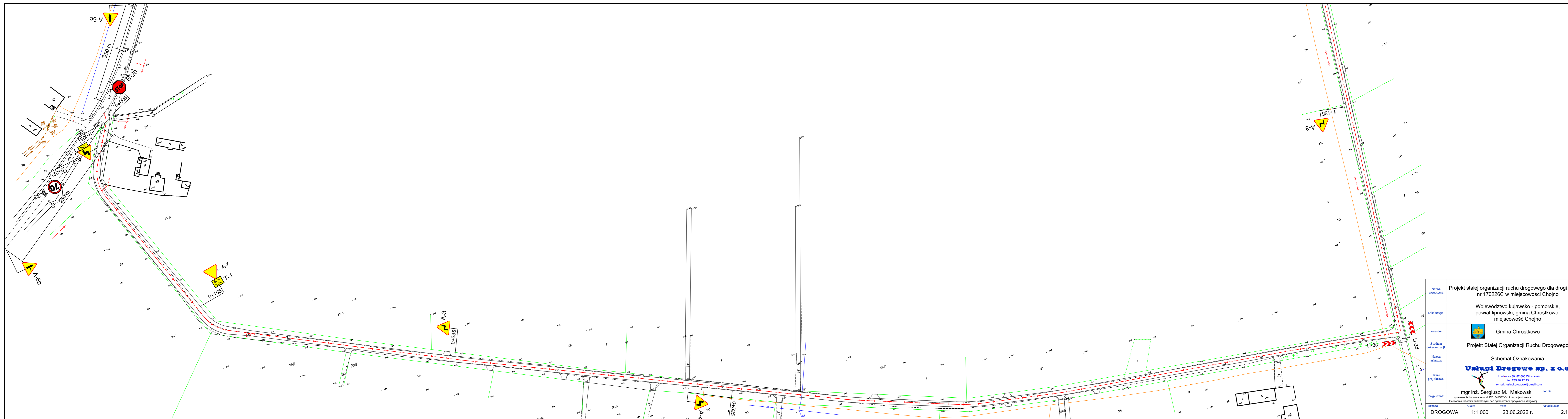
PROJEKT STAŁEJ ORGANIZACJI RUCHU DROGOWEGO DLA DROGI
GMINNEJ NR 170226C W MIEJSCOWOŚCI CHOJNO

<i>DATA</i>	<i>PODPIS</i>




 Projektowana droga

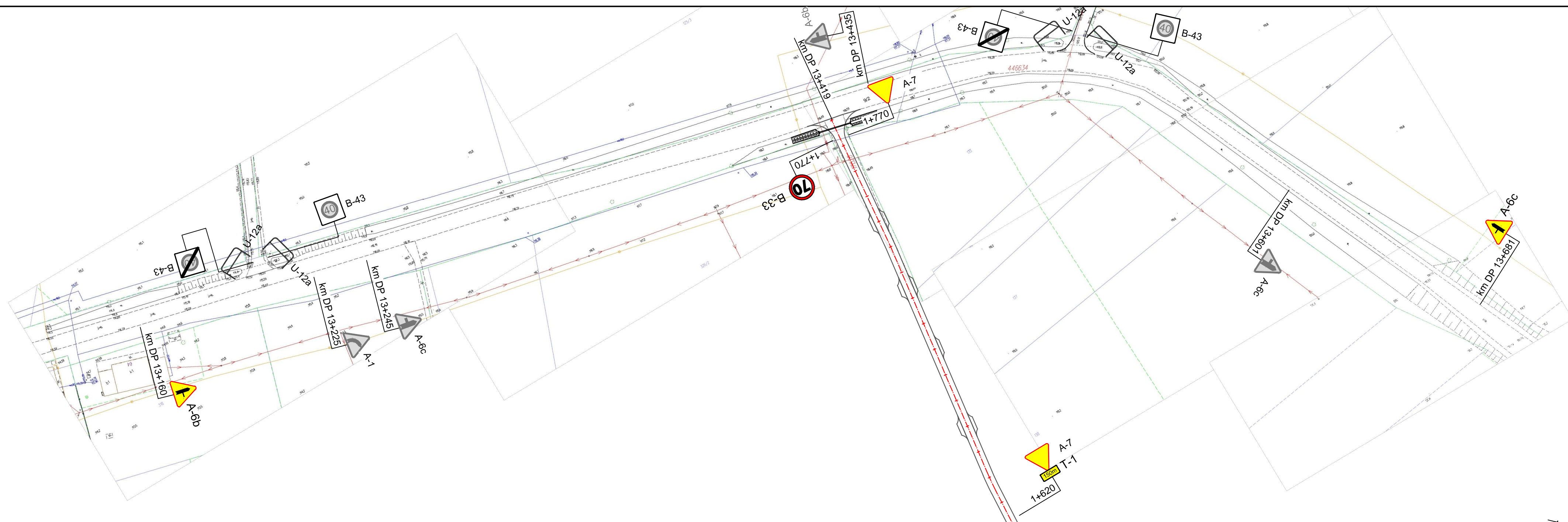
Nazwa inwestycji:	Projekt stałej organizacji ruchu drogowego dla drogi gminnej nr 170226C w miejscowości Chojno		
Lokalizacja:	Województwo kujawsko - pomorskie, powiat lipnowski, gmina Chrostkowo, miejscowość Chojno		
Inwestor:	Gmina Chrostkowo		
Stadium dokumentacji:	Projekt Stałej Organizacji Ruchu Drogowego		
Nazwa arkusza:	Plan Orientacyjny		
Biuro projektowe:	<p style="text-align: center;">Usługi Drogowe sp. z o.o.</p>  <p style="text-align: right;">ul. Wiejska 89, 87-800 Włocławek tel. 785 46 12 73 e-mail.: uslugi.drogowe@gmail.com</p>		
Projektant:	mgr inż. Sergiusz M. Makowski <small>uprawnienia budowlane nr KUP/0134/PWOD/12 do projektowania i kierowania robotami budowlanymi bez ograniczeń w specjalności drogowej</small>		Podpis:
Branża:	Skala: DROGOWA 1:25 000	Data: 23.06.2022 r.	Nr arkusza: 1





Nazwa inwestycji:	Projekt stałej organizacji ruchu drogowego dla drogi gminnej nr 170226C w miejscowości Chojno		
Lokalizacja:	Województwo kujawsko - pomorskie, powiat lipnowski, gmina Chrostkowo, miejscowość Chojno		
Inwestor:	 Gmina Chrostkowo		
Stadium dokumentacji:	Projekt Stałej Organizacji Ruchu Drogowego		
Nazwa arkusza:	Schemat Oznakowania		
Biuro projektowe:	 Usługi Drogowe sp. z o.o. ul. Wiejska 89, 87-800 Włocławek tel. 785 46 12 73 e-mail: uslugi.drogowe@gmail.com		
Projektant:	mgr inż. Sergiusz M. Makowski		Podpis:
Opis:	uprawnienia budowlane nr KUP0134/PWOD/12 do projektowania i kierowania robotami budowlanymi bez ograniczeń w specjalności drogowej		
Brzoza:	Skala:	Data:	Nr arkusza:
DROGOWA	1:1 000	23.06.2022 r.	2.1



Nazwa inwestycji:	Projekt stałej organizacji ruchu drogowego dla drogi gminnej nr 170226C w miejscowości Chojno		
Lokalizacja:	Województwo kujawsko - pomorskie, powiat lipnowski, gmina Chrostkowo, miejscowość Chojno		
Inwestor:		Gmina Chrostkowo	
Stadium dokumentacji:	Projekt Stałej Organizacji Ruchu Drogowego		
Nazwa arkusza:	Schemat Oznakowania		
Biuro projektowe:	Usługi Drogowe sp. z o.o. ul. Wiejska 89, 87-800 Włocławek tel. 785 46 12 73 e-mail: uslugi.drogowe@gmail.com		
Projektant:	mgr inż. Sergiusz M. Makowski uprawnienia budowlane nr KUP/0134/PWOD/12 do projektowania i kierowania robotami budowlanymi bez ograniczeń w specjalności drogowej		Podpis:
Bronza:	Skala:	Data:	Nr arkusza:
DROGOWA	1:1 000	23.06.2022 r.	2.2



LEGENDA:

-  A-3 Oznakowanie projektowane
-  A-6c Oznakowanie istniejące

Nazwa inwestycji:	Projekt stałej organizacji ruchu drogowego dla drogi gminnej nr 170226C w miejscowości Chojno		
Lokalizacja:	Województwo kujawsko - pomorskie, powiat lipnowski, gmina Chrostkowo, miejscowość Chojno		
Inwestor:		Gmina Chrostkowo	
Stadium dokumentacji:	Projekt Stałej Organizacji Ruchu Drogowego		
Nazwa arkusza:	Schemat Oznakowania - droga powiatowa		
Biuro projektowe:	Usługi Drogowe sp. z o.o. ul. Wiejska 89, 87-800 Włocławek tel. 785 46 12 73 e-mail: uslugi.drogowe@gmail.com		
Projektant:	mgr inż. Sergiusz M. Makowski		Podpis:
Bronza:	Skala:	Data:	Nr arkusza:
DROGOWA	1:1 000	23.06.2022 r.	2.3