



URZĄD MIASTA RUMI  
Wydział Inżynierii Miejskiej  
tel. (58) 679 65 00 [urząd@um.rumia.pl](mailto:urząd@um.rumia.pl)

IM.7221.14.2024

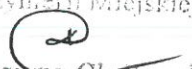
Rumia, dn. 24.07.2024r.

**Pracownia Projektowa  
„ANMAR” s.c.  
ul. Hodowlana 14  
81-606 Gdynia**

Dotyczy: projektu tymczasowej organizacji ruchu na czas budowy i likwidacji sieci wodociągowej wraz z przyłączami w ul. Śniadeckich, ul. Skłodowskiej-Curie, ul. Waryńskiego, ul. Żołnierzy I Dywizji Wojska Polskiego w zakresie budowy sieci i przyłączy wody dla ulicy Żołnierzy I Dywizji Wojska Polskiego w Rumi.

Urząd Miasta Rumi Wydział Inżynierii Miejskiej pozytywnie opiniuje projekt tymczasowej organizacji ruchu drogowego w związku z budową i likwidacją sieci wodociągowej wraz z przyłączami w ul. Śniadeckich, ul. Skłodowskiej-Curie, ul. Waryńskiego, ul. Żołnierzy I Dywizji Wojska Polskiego na czas budowy sieci i przyłączy wody w ulicy Żołnierzy I Dywizji Wojska Polskiego w Rumi.

*Integralną częścią niniejszej opinii stanowi załącznik graficzny  
ostemplowany pieczętką Urzędu Miasta.*

Naczelnik Wydziału  
Inżynierii Miejskiej  
  
*Joanna Szreder*

Otrzymują:

1.adresat  
2.a/a



IM.6850.113.2024

Rumia, dnia 10.05.2024 r.

## Decyzja

Na podstawie Porozumienia Zarządu Powiatu Wejherowskiego oraz Gminy Miasta Rumi z dnia 25 kwietnia 2003 r. w sprawie zarządzania drogami powiatowymi znajdującymi się granicach administracyjnych Miasta Rumi opublikowanego w Dzienniku Urzędowym Województwa Pomorskiego z 2003 r., Nr 61, poz. 940 oraz art. 39 ust. 1a, 3 i 3a, 4 ustawy z dnia 21 marca 1985 r. o drogach publicznych /Dz.U.2024.320 t.j./ i art. 104 KPA /Dz.U.2024.572 t.j./, po rozpatrzeniu wniosku złożonego przez: Marka Datta reprezentującym Pracownię Projektową „ANMAR” s.c., ul. Hodowlana 14, 81-606 Gdynia, działającego z upoważnienia:

**Przedsiębiorstwo Wodociągów i Kanalizacji Sp. z o.o.  
ul. Witomińska 29  
81-311 Gdynia**

w sprawie uzgodnienia budowy nowej sieci i likwidacji istniejącej sieci wodociągowej wraz z przełączeniem przyłączy w pasie drogowym ul. Żołnierzy I Dywizji WP: działki nr 529/3, 525/1, 524/1, 523/1, 522/1, 529/4, 462/1, 461/1, 460/1, 451/1, 449/1, 408/1 Obręb Rumia 08; działki nr 445/1, 444/12, 444/9 Obręb Rumia 07.

**I. Zezwalam** na umieszczenie nowej sieci i likwidacji istniejącej sieci wodociągowej wraz z przełączeniem przyłączy z w pasie drogowym ul. Żołnierzy I Dywizji WP: działki nr 529/3, 525/1, 524/1, 523/1, 522/1, 529/4, 462/1, 461/1, 460/1, 451/1, 449/1, 408/1 Obręb Rumia 08; działki nr 445/1, 444/12, 444/9 Obręb Rumia 07.

**II. Udostępniam** pas drogowy ul. Żołnierzy I Dywizji WP: działki nr 529/3, 525/1, 524/1, 523/1, 522/1, 529/4, 462/1, 461/1, 460/1, 451/1, 449/1, 408/1 Obręb Rumia 08; działki nr 445/1, 444/12, 444/9 Obręb Rumia 07 w celu budowy nowej sieci i likwidacji istniejącej sieci wodociągowej wraz z przełączeniem przyłączy, zgodnie z załączonym projektem zagospodarowania terenu, z następującymi warunkami:

- 1/ uzyskania pozwolenia na budowę lub zgłoszenia budowy albo wykonania robót budowlanych stosownie do przepisów ustawy z dnia 7 lipca 1994r. Prawo Budowlane /t.j.Dz.U.2023.682 z późn. zm./,
- 2/ uzyskania zezwolenia zarządcy drogi na zajęcie pasa drogowego na prowadzenie robót w pasie drogowym, o które wykonawca albo inwestor powinien wystąpić do Urzędu w trybie i na warunkach określonych w Rozporządzeniu Rady Ministrów z dnia 1 czerwca 2004 r. w sprawie określenia warunków udzielania zezwoleń na zajęcie pasa drogowego /Dz.U.2016.1264 t.j./,
- 3/ w przypadku zaistnienia awarii lub uszkodzenia w wyniku prowadzonych robót, urządzeń podziemnych inwestor będzie zobowiązany do ich naprawy na własny koszt,
- 4/ podczas robót w obrębie rowu należy zachować jego ciągłość i przywrócić do stanu pierwotnego,
- 5/ w przypadku kolizji w/w inwestycji z innymi elementami sieci uzbrojenia podziemnego, inwestor zobowiązany jest do uzgodnienia powyższego z właściwymi gestorami sieci, dokonując na własny koszt przełożenia lub zabezpieczenia uzgodnionej sieci,
- 6/ zezwolenie zarządcy drogi wyrażone w niniejszej decyzji ważne jest do dnia 10.05.2026 r.



**III. Uzgadniam projekt budowy nowej sieci wodociągowej i likwidacja istniejącej sieci wodociągowej wraz z przełączeniem przyłączy w pasie drogowym ul. Żołnierzy I Dywizji WP: działki nr 529/3, 525/1, 524/1, 523/1, 522/1, 529/4, 462/1, 461/1, 460/1, 451/1, 449/1, 408/1 Obręb Rumia 08; działki nr 445/1, 444/12, 444/9 Obręb Rumia 07, pod następującymi warunkami:**

- 1/ naruszone nawierzchnie chodników/ ścieżek rowerowych należy odtworzyć na całej szerokości z materiałów o parametrach nie gorszych niż istniejące,
- 2/ po zakończeniu inwestycji należy odtworzyć trawniki tj. oczyścić ziemię z zanieczyszczeń, chwastów, wyrównać podłoże, nawieść ziemię urodzajną, zasiać trawę dobrej jakości, podlewać ;dokonanie odbioru nastąpi po wzroście trawy przez Wydział Promocji i Zieleni Miejskiej, dotyczy to głównych dróg publicznych, tam gdzie jest teren urządzony,
- 3/ przejścia przez jezdnię wykonać metodą bezwykopową,
- 4/ w przypadku uszkodzenia roślin, inwestor zobowiązany jest do ich odtworzenia w uzgodnieniu z Gminą Miejską Rumia.
- 5/ w przypadku konieczności wycinki drzew, krzewów, należy uzyskać zgodę właściciela gruntu lub uzyskać wymagane zezwolenie,
- 6/ zabrania się prac przy drzewach podczas suszy, obfitych opadach deszczu lub śniegu,
- 7/ w trakcie wykonywania prac zabezpieczamy i oznaczamy teren tak, aby nie narażać jego użytkowników,
- 8/ nie podjeżdżamy pojazdami oraz nie stawiamy maszyn w strefie ochrony drzewa tj.: teren pod rzutem korony plus 1-3 m,
- 9/ w przypadku prac w obrębie pnia drzewa oraz jego korzeni, należy drzewo odpowiednio zabezpieczyć, aby nie uszkodzić zarówno pnia jak i jego korzeni – może to w przyszłości skutkować obumieraniem drzewa lub jego wywrotem,
- 10/ w przypadku uszkodzenia lub zniszczenia drzewa Inwestor będzie zobowiązany do nasadzenia nowego drzewa o takim samym gatunku i w podobnym parametrze,
- 11/ wszelkie prace wokół drzew powinna wykonywać firma z odpowiednimi uprawnieniami,
- 12/ teren po zakończeniu prac uprządkować i przywrócić do stanu pierwotnego,

*Na podstawie art. 107 § Kodeksu Postępowania Administracyjnego odstąpiono od uzasadnienia decyzji, gdyż uwzględnia ona w całości żądanie strony.*


## POUCZENIE

Od niniejszej decyzji stronie służy odwołanie do Samorządowego Kolegium Odwoławczego w Gdańsku za pośrednictwem Burmistrza Miasta Rumi w terminie 14 dni od dnia jej otrzymania.

W trakcie biegu terminu do wniesienia odwołania Strona może zrzec się prawa do wniesienia odwołania wobec Burmistrza Miasta Rumi, który wydał decyzję. Z dniem doręczenia organowi administracji publicznej oświadczenia o zrzeczeniu się prawa do wniesienia odwołania przez ostatnią ze stron postępowania, decyzja staje się ostateczna i prawomocna, co oznacza, iż decyzja podlega natychmiastowemu wykonaniu i brak jest możliwości zaskarżenia decyzji do Wojewódzkiego Sądu Administracyjnego. Nie jest możliwe skuteczne cofnięcie oświadczenia o zrzeczeniu się prawa do wniesienia odwołania.

Decyzja niniejsza zachowuje moc w terminie ważności decyzji o lokalizacji inwestycji celu publicznego lub pozwolenia na budowę i stanowi jednocześnie czasowe prawo do dysponowania nieruchomością na cele budowlane, zgodnie z art. 3 pkt. 11 ustawy z dnia 7 lipca 1994 r. Prawo budowlane /t.j. Dz. U. 2023. 682 z późn. zm./, jednak nie stanowi podstawy do rozpoczęcia robót w pasie drogowym.

z up. BURMISTRZA

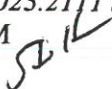
  
Katarzyna Głodkowska  
Naczelnik Wydziału  
Inżynierii Miejskiej

### Otrzymują:

1. Przedsiębiorstwo Wodociągów i Kanalizacji Sp. z o.o., ul. Witomińska 29, 81-311 Gdynia
2. WIM - a/a (GS)

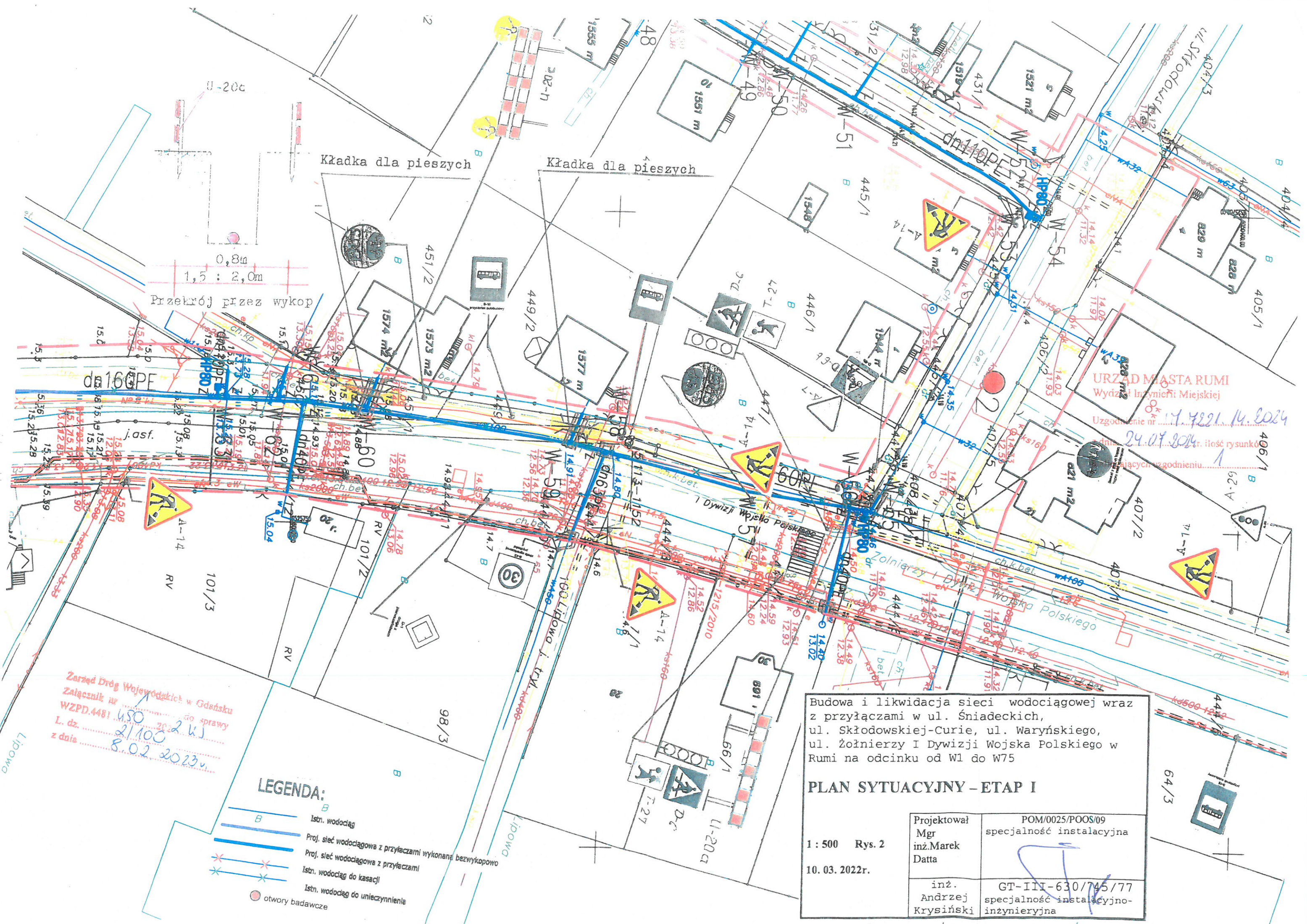
Zwolnione z opłaty skarbowej na podstawie cz. III pkt. 44, kol 4 pkt. 9 załącznika do ustawy z dnia 16.05.2019 r. o opłacie skarbowej /Dz. U. 2023. 2111 t.j. /

Grażyna Stoltman Inspektor w Wydziale IM



Sprawę prowadzi: Grażyna Stoltman - 58/679-65-20, g.stoltman@um.rumia.pl





URZĄD MIASTA RUMI  
Wydział Inżynierii Miejskiej

Uzgodnienie nr 14.4221.14.2024  
dnia 24.07.2024 r. ilość rysunków 1  
zgodnie z uzgodnieniem...

Budowa i likwidacja sieci wodociągowej wraz z przyłączami w ul. Śniadeckich, ul. Skłodowskiej-Curie, ul. Waryńskiego, ul. Żołnierzy I Dywizji Wojska Polskiego w Rumi na odcinku od W1 do W75

### PLAN SYTUACYJNY - ETAP I

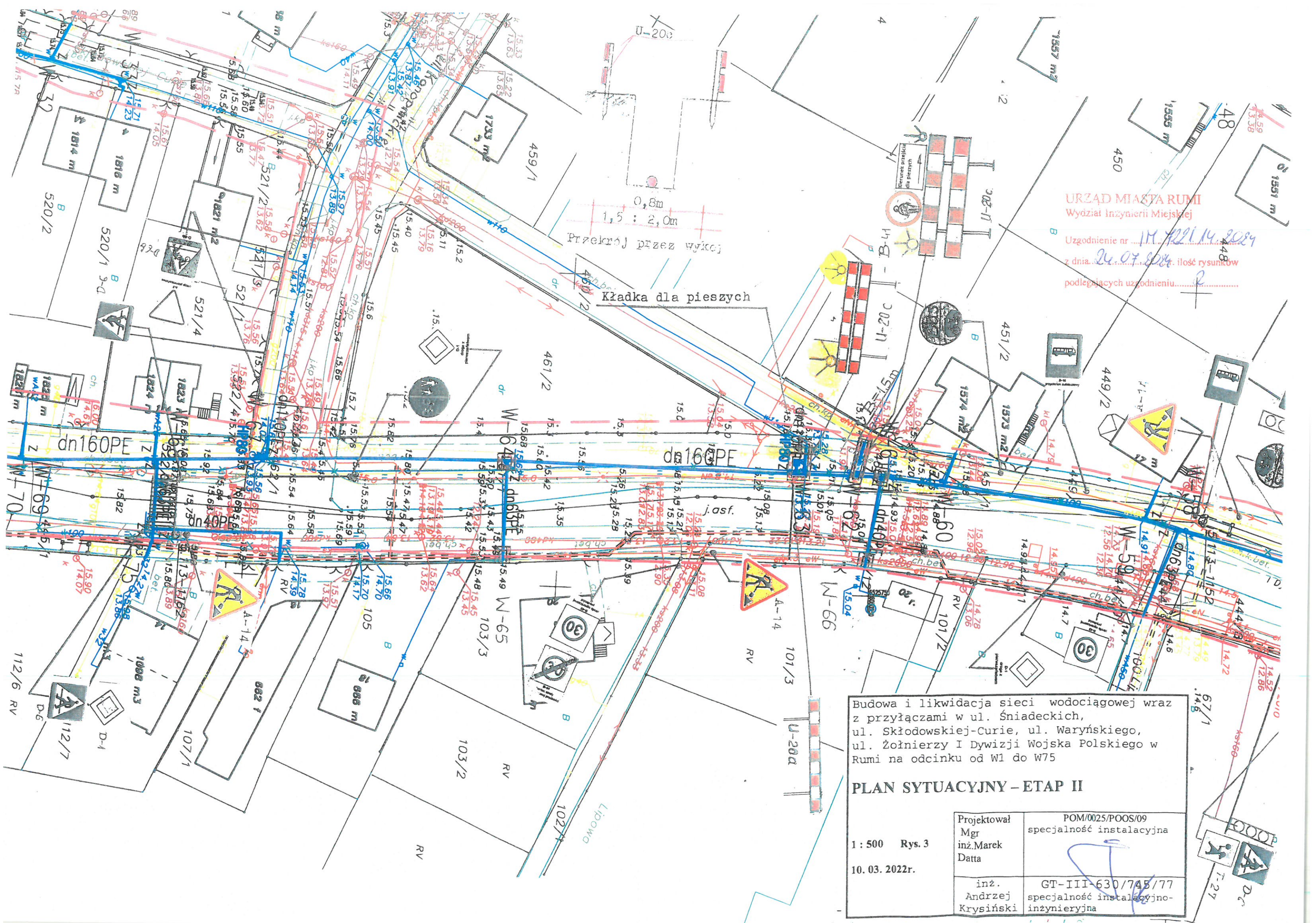
Projektował Mgr inż. Marek Datta	POM/0025/POOS/09 specjalność instalacyjna
inż. Andrzej Krysiński	GT-III-630/745/77 specjalność instalacyjno- inżynieryjna

1 : 500 Rys. 2  
10. 03. 2022r.

Zarząd Dróg Wojewódzkich w Gdańsku  
Załącznik nr 150 do sprawy  
WZPD.4481.150.2022.2.k  
L. dz. 21.100  
z dnia 8.02.2023r.

- LEGENDA:**
- Istrn. wodociąg
  - Proj. sieć wodociągowa z przyłączami wykonana bezwykopowo
  - Proj. sieć wodociągowa z przyłączami
  - Istrn. wodociąg do kasacji
  - Istrn. wodociąg do unieczynnienia
  - otwory badawcze





URZĄD MIASTA RUMI  
Wydział Inżynierii Miejskiej  
Uzgodnienie nr 14.4221/14.2024  
z dnia 24.07.2024 r. ilość rysunków  
podlegających uzgodnieniu: 2

Budowa i likwidacja sieci wodociągowej wraz z przyłączami w ul. Śniadeckich, ul. Skłodowskiej-Curie, ul. Waryńskiego, ul. Żołnierzy I Dywizji Wojska Polskiego w Rumi na odcinku od W1 do W75

### PLAN SYTUACYJNY – ETAP II

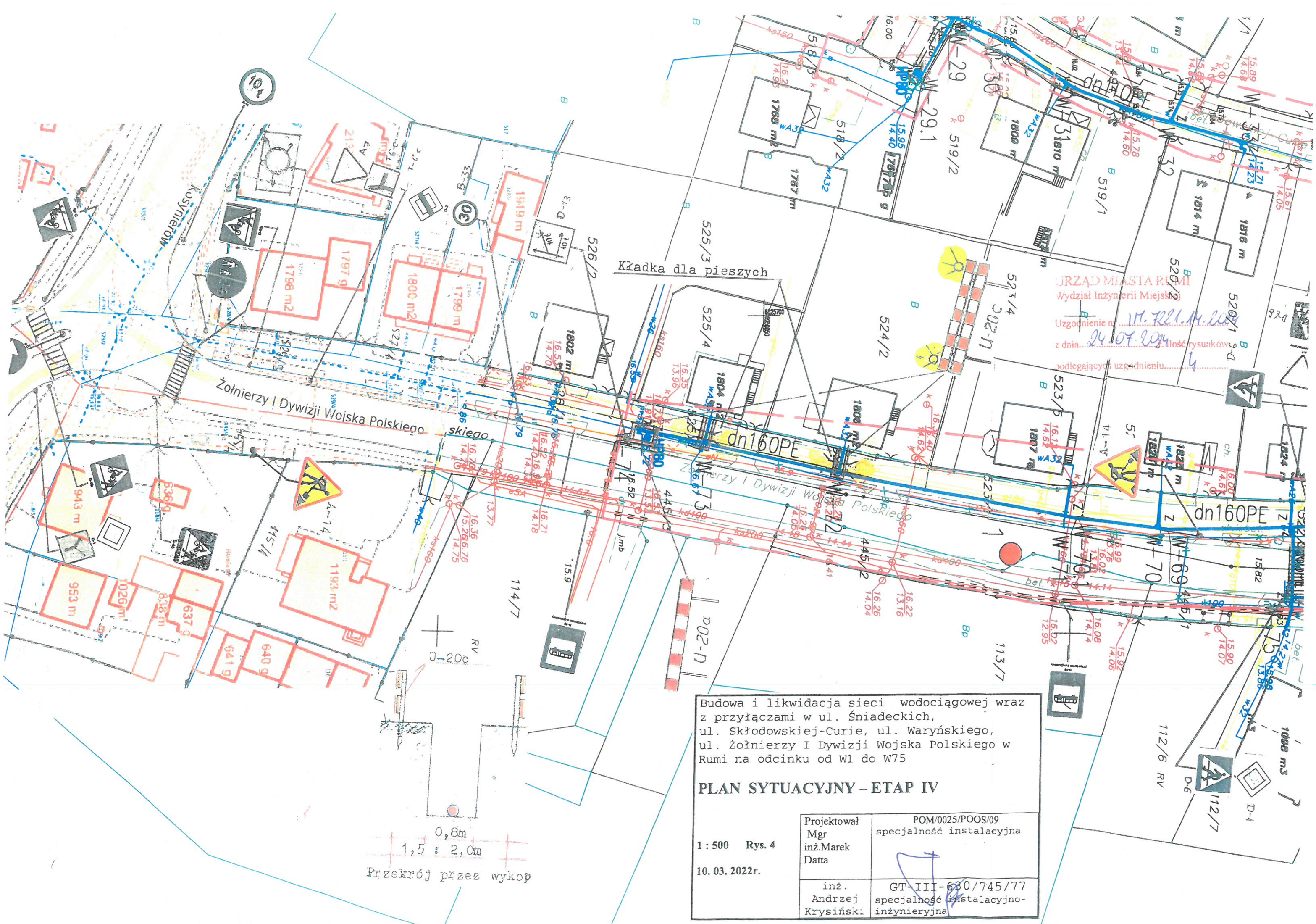
Projektował Mgr inż. Marek Datta	POM/0025/POOS/09 specjalność instalacyjna
inż. Andrzej Krysiński	GT-III-630/745/77 specjalność instalacyjno- inżynierska

1 : 500 Rys. 3  
10. 03. 2022r.









URZĄD MIASTA RUMI  
Wydział Inżynierii Miejskiej  
Uzgodnienie nr 17. PRL. 14. 2022  
z dnia 24.07.2022 r. ilość rysunków 4  
podlegających uzgodnieniu

Budowa i likwidacja sieci wodociągowej wraz z przyłączami w ul. Śniadeckich, ul. Skłodowskiej-Curie, ul. Waryńskiego, ul. Żołnierzy I Dywizji Wojska Polskiego w Rumi na odcinku od W1 do W75

**PLAN SYTUACYJNY – ETAP IV**

Projektował Mgr inż. Marek Datta	POM/0025/POOS/09 specjalność instalacyjna
inż. Andrzej Krysiński	GT-III-630/745/77 specjalność instalacyjno- inżynierska

1 : 500 Rys. 4  
10. 03. 2022r.