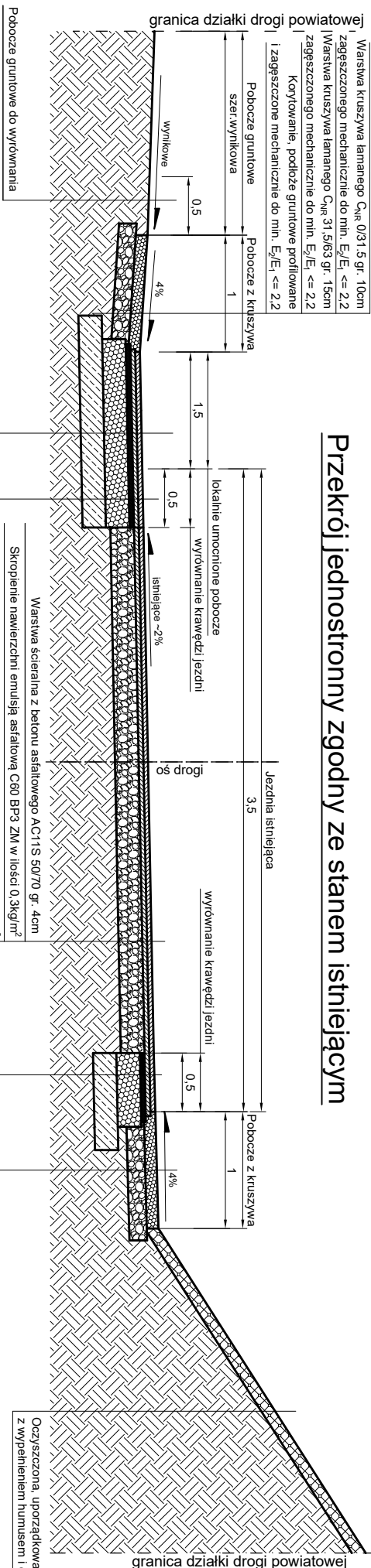



Przekroji konstrukcyjny drogi nr 1345D do remontu na odcinku od km 0+000 do km 0+250 i od km 0+275 do km 0+363


Przekrój jednostronny zgodny ze stanem istniejącym



Przekrój jednostronny zgodny ze stanem istniejącym



- przekrój, jednostronny zgodnie ze stanem istniejącym
- kierunki podane na PZT
- lokalizacja pobożca do lokalnego umocnienia zgodnie z PZT
- krawędź jezdni do wyrównania po stronie prawej i lewej na szer. ~ 0,5m
- ze względu na wąski pas drogowy pobożca kształtować z pochYLENIEM do krawędzi jezdni zgodnie ze stanem istniejącym, tak aby woda opadowa zagospodarowana była w dzialek drogowej od km 0+000 do km 0+250 na odcinku od km 0+250 do km 0+363 pobożca z pochYLENIEM od jezdni
- dopuszcza się lokalne zawężenie pobożca do szer. 0,5m
- krawężnik w krawędzi jezdni: lokalizacja zgodnie z PZT na wystający 4cm - zabezpieczenie przed spływem wód opadowych na działki sąsiednie

Jednostka projektowa	
	
INWESTOR:	
Zarząd Drog Powiatowych w Trzebnicy	
ul. Łączna 1c	
55-100 Trzebnica	
OBJEKT:	
Przecławice - droga dojazdowa do gruntów rolnych	
remont drogi powiatowej nr 1345D	
TYTUŁ RYSUNKU:	
Przełoż konstrukcyjny drogi nr 1345D do remontu	
od km 0+000 do km 0+250 i od km 0+275 do km 0+363	
PROJEKTANT:	NR UPRAWNIEN:
mgr inż. Jakub Frąckowiak	WK/P/0121/PWOD/78
FOPIS:	
1:50	
SKALA:	DATA:
	08.2024
NR RYSUNKU:	
Rys. nr 3.1	