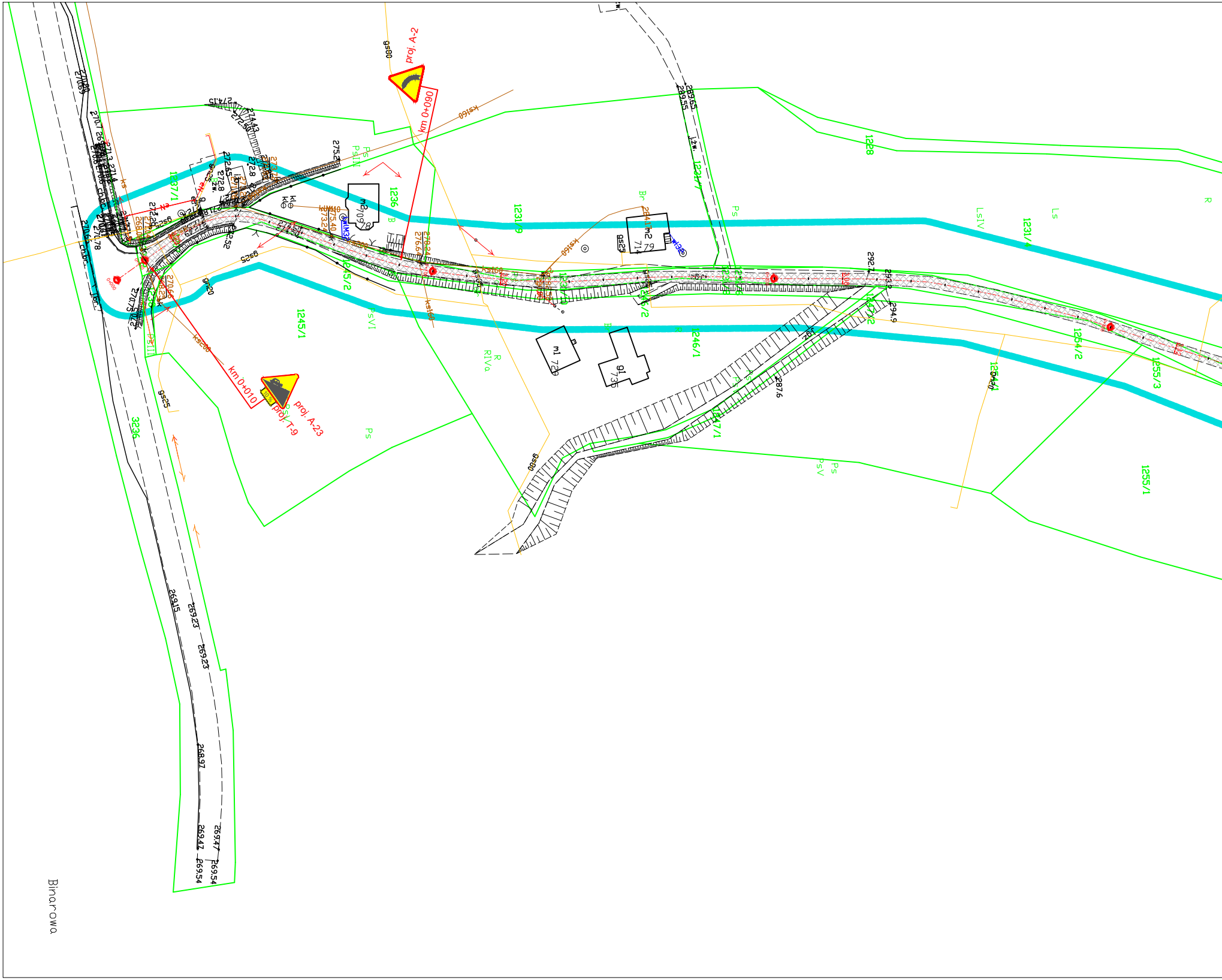

proj. A-2
km 0+090
km 0+010
proj. A-23
proj. T-9
ks160
ks60
gs80
gs25
gs20
1228
1231/7
1231/9
1231/4
1236
1237/1
1245/1
1245/2
1246/1
1254/1
1254/2
1255/1
1255/3
1257/1
3236
m2 709
m2 714
m1 720
m1 735
Ps
PsIII
PsV
PsVI
LsIV
Ls
R
RIVa
Br
B
269.15
269.23
268.97
269.47
269.54
274.43
275.2
287.6
292.7
294.9
298.65
299.55
Binarowa

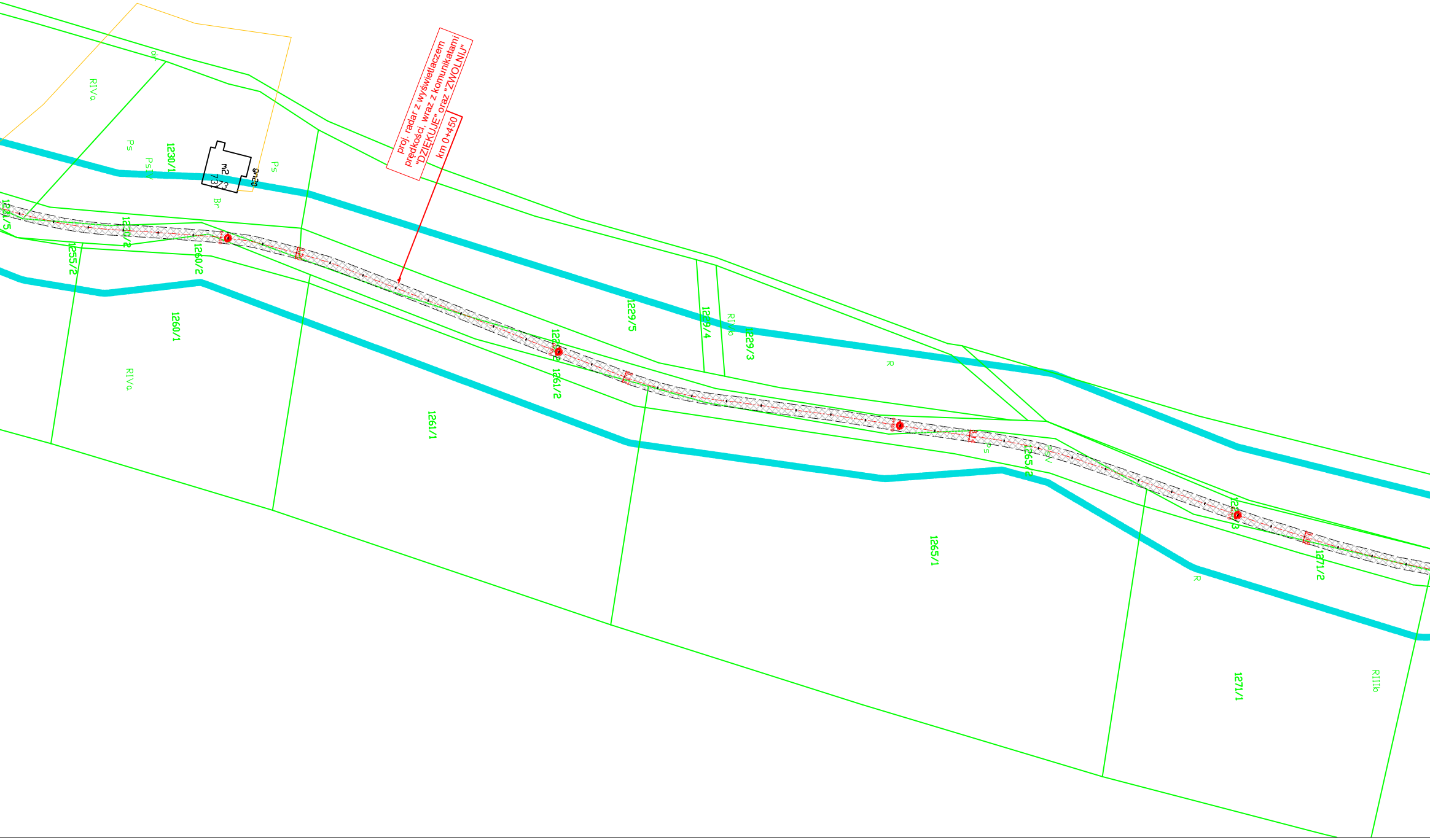

proj. radar z wyświetlaczem prędkości, wraz z komunikatami "DZIĘKUJE" oraz "ZWOLNIJ"

km 0+450

RIVa
dr
Ps
PsIV
1230/1
m2
73/3
gn20
Ps
Br
1230/2
1255/2
1260/2
1260/1
RIVa
1229/5
1229/4
RIIIb
1229/3
R
1261/2
1261/1
1265/1
Ps
1265/2
PsV
R
1271/2
1271/1
RIIIb

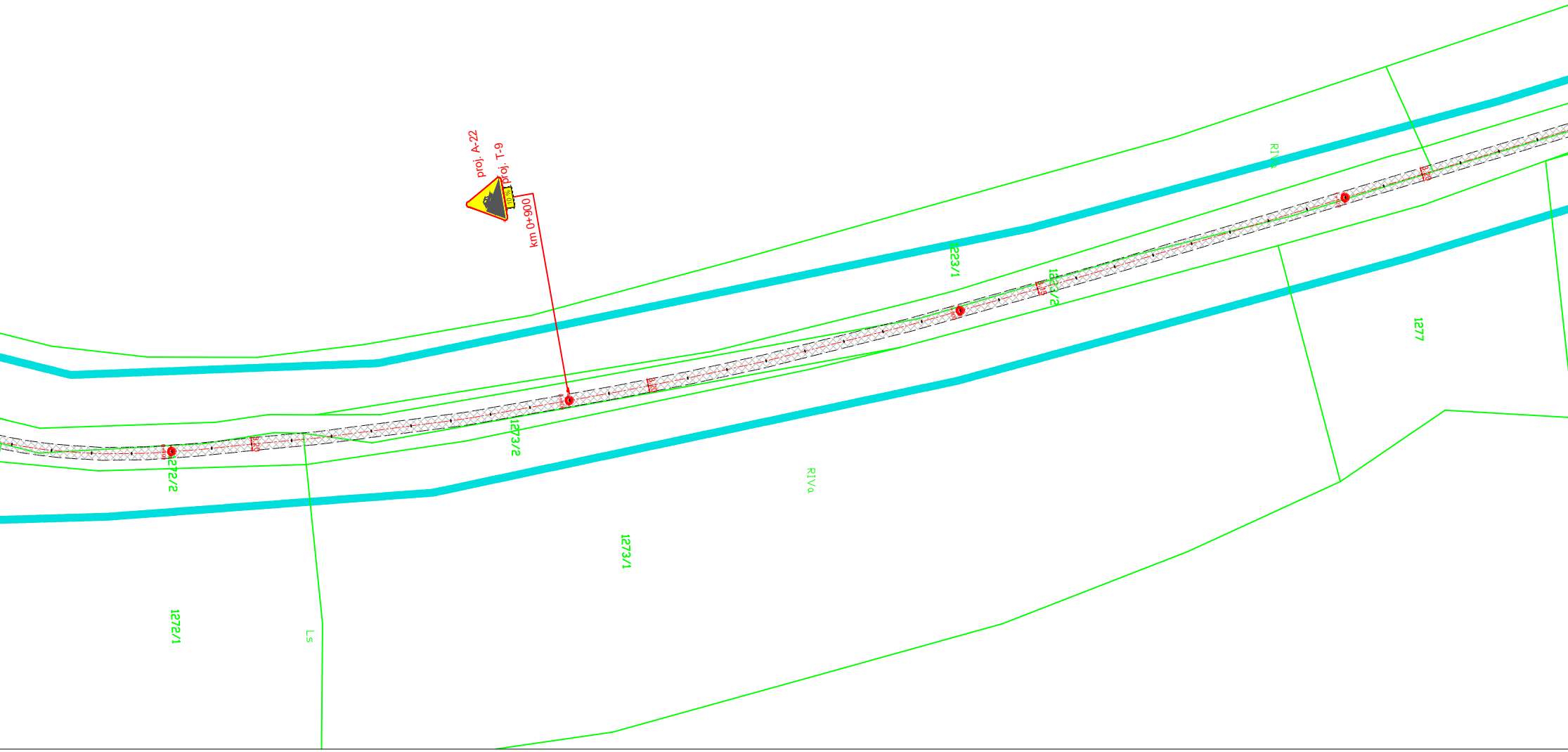
proj. A-22
proj. T-9
10 %
km 0+900
1223/1
1223/2
RIVa
1277
1273/2
1272/2
RIVa
1273/1
1272/1
Ls

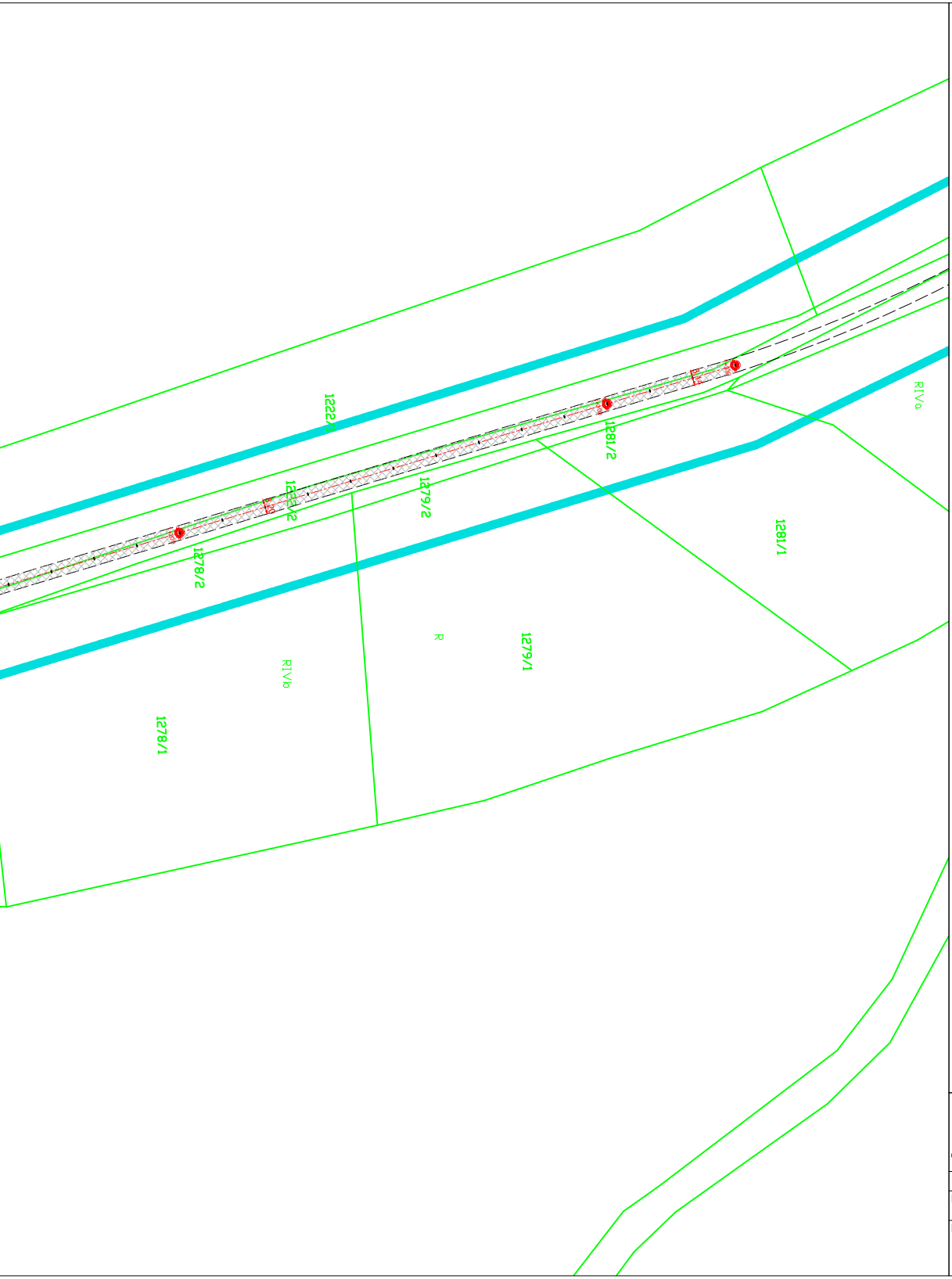
1222/1
1222/2
3,20
3,14
1281/2
1279/2
1278/2
1281/1
RIVa
R
1279/1
RIVb
1278/1

Legenda:

Istniejące zagospodarowanie terenu:

─ - granica działek

Projektowane zagospodarowanie terenu:

▨ - remontowana jezdnia

Oznakowanie pionowe:

⚠ proj. A-22 - projektowane
km 0+900

Dominum Dominik Nigborowicz Święcany 406 38-242 Skołyszyn dominumprojekty@gmail.com tel. 502 92 93 92	Nazwa opracowania: **Remont drogi gminnej nr 270008K w km 0+010÷1+330 w miejscowości Binarowa, Gmina Biecz** Inwestor: **Gmina Biecz, 38-340 Biecz, ul. Rynek 1**	
Skala: **1:1000**	Lokalizacja: **powiat: gorlicki, miejscowość: Binarowa**	
Data: **sierpień 2022**	Nazwa rysunku: **Plan sytuacyjny**	
Nr rys.: **2**	Opracował: **mgr inż. Dominik Nigborowicz** **PDK/0375/PWOD/19** **uprawnienia do projektowania i kierowania robotami budowlanymi w specjalności inżynieryjnej drogowej bez ograniczeń**	Podpis: