

Jednostka ewidencyjna: 080503 Osno Lubuskie - miasto
 Obręb ewidencyjny: 080503_4.0229m Osno Lubuskie
 Położenie obszaru opracowania Osno Lubuskie dz. 300, 302 i inne według zakresu

Układ wysokości PL-EVRF2007-NH
 Układ współrzędnych prostokątnych płaskich 2000
 Zakres aktualizacji mapy - - Id- GK.6640.1.387.2024
 Stan na 25.04.2024 r. Skala 1:500
 Granice działek pozyskano z ODGIK w Stubicach.

Nie wyklucza się istnienia w terenie innych wykazanych na mapie urządzeń podziemnych które nie były zgłaszane do inwentaryzacji wykazanych w jednostkach branżowych.
 Zaplanowane i uzgodnione w ZUDP zabudowania terenu wykreślono linią przerywaną. Dla aktualizowanego obszaru nie sprawdzano ujawnianych w Księgach Wieczystych dotyczących obciążeń służebnościami gruntowymi.
 W zakresie opracowania występują linie ZUP Pak




Wykonano dn. 02.05.2024 r.

Dorota Matysiak
 GEODETA UPRAWNIONY
 upr. nr 14943

USŁUGI GEODEZYJNE I KARTOGRAFICZNE
 MATYSIAK DOROTA
 ul. Kopernika 18/2 69-220 Osno Lubuskie
 NIP 5981036111 Regon 210346055
 tel. 509 411 301

Oświadczam, że niniejszy dokument został opracowany w wyniku prac geodezyjnych i kartograficznych, których załącznikiem jest opisany w ewidencji nieruchomości państwowej geodezyjnej i kartograficznej	
Organ prowadzący państwowy zasób geodezyjny i kartograficzny	STAROSTA ŚLUBICKI
Numer pozytywnego protokołu weryfikacji	Protokół
Data pozytywnego protokołu weryfikacji	z dnia 06.05.2024 r.
Nr uprawnień zawodowych kierownika prac geodezyjnych	upr. nr 14943
Wykonawca prac geodezyjnych	USŁUGI GEODEZYJNE I KARTOGRAFICZNE MATYSIAK DOROTA ul. Kopernika 18/2 69-220 Osno Lubuskie NIP 5981036111 Regon 210346055
Jestem świadomy odpowiedzialności karnej za złożenie fałszywego oświadczenia	
PODZIAŁENIE: niniejsze oświadczenie jednorazowe, z umieszczeniem dokumentów wykonanych prac geodezyjnych - zgodnie z ust. 56-5c ustawy z dnia 17 maja 2004 r. o geodezji i kartografii (Dz.U. z 2023, poz. 1732 z późn. zm.)	

Legenda

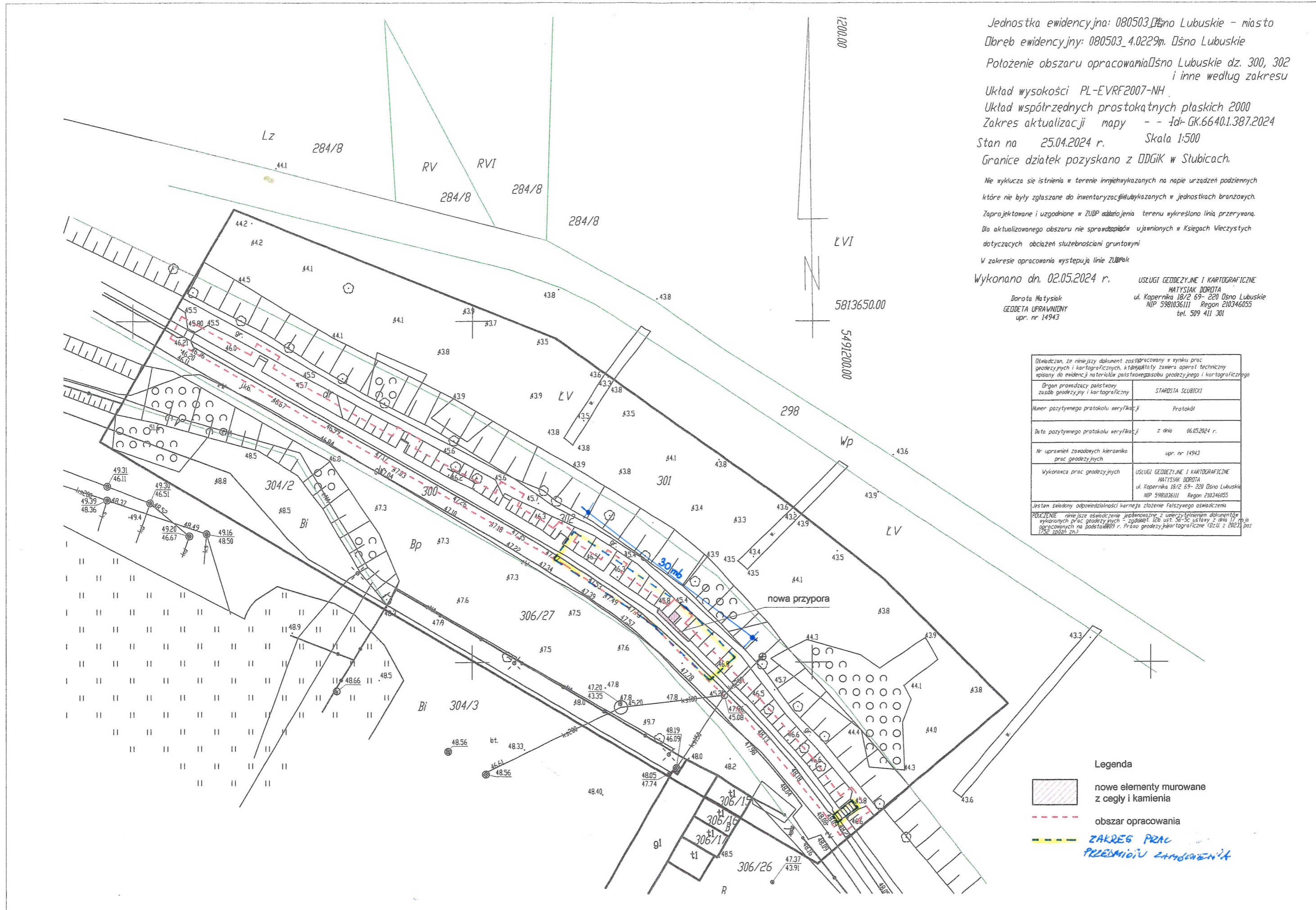
-  nowe elementy murowane z cegły i kamienia
-  obszar opracowania
-  ZAKRES PRAC PRZEMIAJĄCY ZABUDOWANIA


Autorska Pracownia arch. Macieja Małachowicza
 Parafralna 16, 52-233 Wrocław
 tel. 71 345 26 54
 zabylki@rewaloryzacja.com

Inwestor:
 Gmina Osno Lubuskie
 Rynek 1, 69-220 Osno Lubuskie



PROJEKT BUDOWLANY - nazwa i adres obiektu budowlanego:
 Odcinek północny murów miejskich w Osnie Lubuskiej
 Jedn. ewid.: 080503_4.0229.302; dz. nr: 302, obręb Osno Lubuskie

tytuł rysunku: **PROJEKT ZAGOSPODAROWANIA TERENU** skala: 1:500 data: 10.05.2024
 nr rysunku: 1/1A
 GŁÓWNY PROJEKTANT, uprawnienia do projektowania bez ograniczeń w specjalności architektonicznej: dr inż. arch. Maciej Małachowicz upr. 88/81/WBPP, 383/82/WBPP
 SPRAWDZAJĄCY, uprawnienia do projektowania bez ograniczeń w specjalności architektonicznej: dr inż. arch. Anna Małachowicz upr. 54/DSOKK/2011





Elewacja wewnętrzna, odcinek A - zakres prac w etapie I, skala 1:100



Elewacja zewnętrzna, odcinek A - zakres prac w etapie I, skala 1:100

--- ZAKRES PRAC PRZEDMIOTU ZAMÓWIENIA