

Województwo śląskie
Powiat cieszyński
Miasto Cieszyń

Identyfikator i nazwa jednostki ewidencyjnej 240301_1, Cieszyń
Identyfikator obrębu ewidencyjnego 240301_1.0020
ID zgłoszenia GKK.6640.134.2023
Zlecenie 45/2023

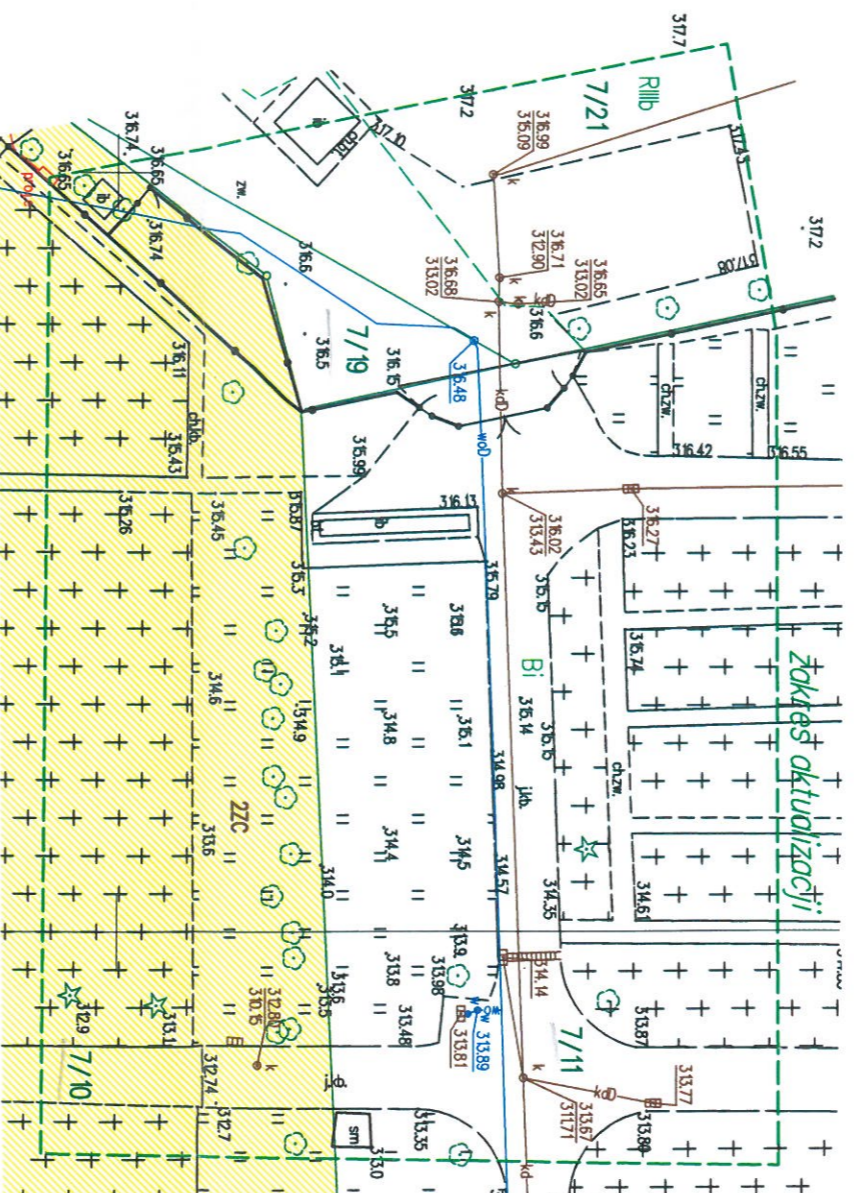
R.4500

MAPA DO CELÓW PROJEKTOWYCH

Sekcja Mapy – 6.118.26.04.4.3, 6.118.26.04.4.4

Skala – 1:500
Układ PL-2000

Układ wysokościowy PL-EVRF2007-NH



Miejscowy plan zagospodarowania przestrzennego:

ZZC – tereny istniejących cmentarzy

Nie wyklucza się istnienia w terenie innych niewykazanych na niniejszej mapie urządzeń podziemnych, które nie były zgłoszone do inwentaryzacji.
Nie wykonano wywiadu branżowego.

zakres aktualizacji

Obiekty zabudkowe, wpisane do rejestru zabytków



<p>Poświadczam, że niniejszy dokument został opracowany w wyniku prac geodezyjnych i kartograficznych, których rezultaty zawiera pozytywnie zweryfikowany operat techniczny. Jednocześnie informuję, że jestem świadomy odpowiedzialności karnej za złożenie fałszywego oświadczenia.</p>	
<p>Identyfikator zgłoszenia prac geodezyjnych</p>	GKK.6640.134.2023
<p>Organ służby geodezyjnej, który otrzymał zgłoszenie</p>	Burmistrz Miasta Cieszyń
<p>Wykonawca prac geodezyjnych</p>	Usługi geodezyjne GEOMADEX Krzysztof Kiszka
<p>Imię i nazwisko oraz nr uprawnień zawodowych kierownika prac</p>	Krzysztof Kiszka Nr uprawnień: 19666
<p>Nr oraz data sporządzenia dokumentu zawierającego wynik pozytywnej weryfikacji</p>	GKK.6640.134.2023_1 z dnia 04.04.2023r.

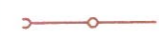










GEODETA UPRAWNIONY

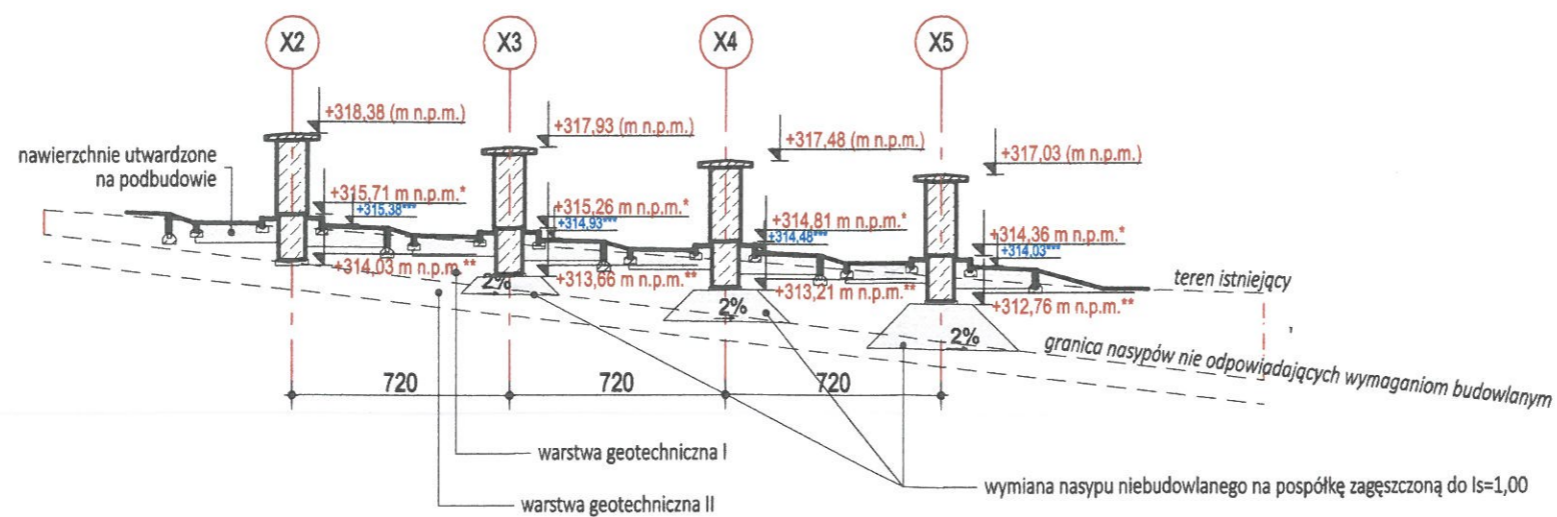
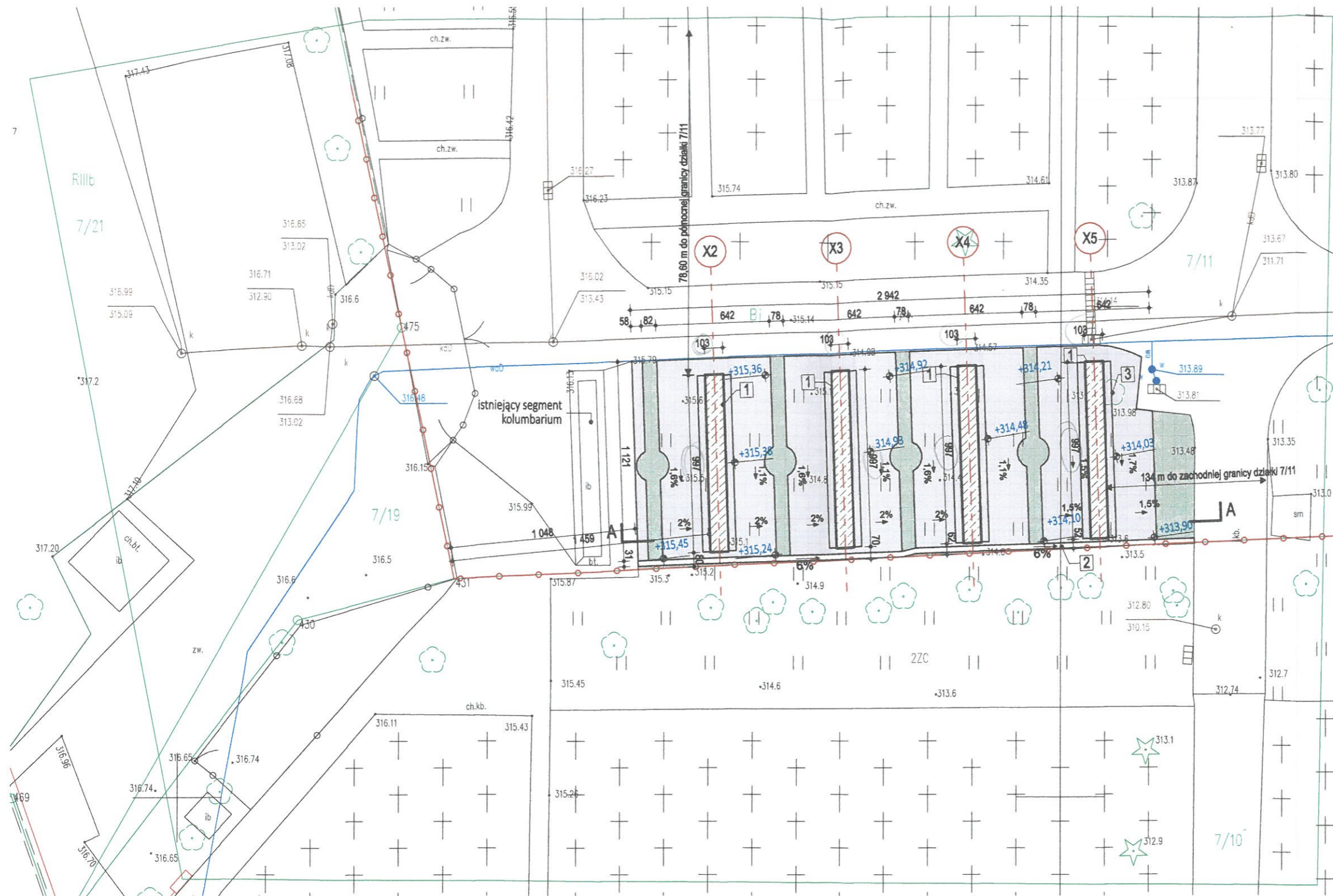
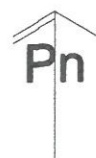
mgr inż. Krzysztof Kiszka
ŚWIADCYCY USŁUGI GEODEZYJNE NR 19666

Cieszyń, dnia 23 marca 2023r.

Sporządziła: mgr inż. Katarzyna Kius-Bathelt
Kierownik prac geodezyjnych: mgr inż. Krzysztof Kiszka, nr uprawnień: 19666

Legenda:

-  Granica działki - obszar oddziaływania
-  Projektowane segmenty kolumbarium
-  Projektowane koryto deszczowe
-  Nieistniejące drzewo
-  Projektowane nawierzchnie utwardzone
-  Projektowane humusowanie i trawnik
-  Rzędne projektowanych nawierzchni utwardzonych
-  Rzędne na rysunku przekroju przez teren
-  Rzędna "0" na rysunku PAB
-  Rzędna posadowienia segmentu kolumbarium
-  Rzędna terenu przy kolumbarium



Przekrój A - A przez teren

Potwierdzam za zgodność z oryginałem mapy do celów projektowych		mgr inż. arch. Artur Grzelec uprawnienia budowlane w specjalności architektonicznej do projektowania bez ograniczeń nr upr. 1/SŁOKK/2014 architekt IARP	
NAZWA OBIEKTU BUDOWLANEGO:	Kolumbarium- 4 segmenty z infrastrukturą		
ADRES:	ul. Katowicka 34, 43- 400 Cieszyn, dz. 7/11 obręb 20 Cieszyn, Id:240301_1.0020.7/11		
AUTOR:	mgr inż. arch. Artur Grzelec uprawnienia budowlane w specjalności architektonicznej do projektowania bez ograniczeń 1/SŁOKK/2014		DATA: kwiecień 2023 r.
TYTUŁ RYSUNKU:	Rysunek projektu zagospodarowania działki	SKALA: 1:250	NR RYS.: 1