

ZARZĄDZENIE NR 47/2023
BURMISTRZA MIASTA I GMINY LWÓWEK
Z DNIA 9 LISTOPADA 2023 R.


w sprawie ustalenia standardów zimowego utrzymania dróg

Na podstawie art. 30 ust. 2 pkt. 3 ustawy z dnia 8 marca 1990 r. o samorządzie gminnym (tekst jednolity Dz. U. z 2023 r. poz. 40 z późn. zm.) i art. 20 pkt 2, w związku z art. 19 ust. 1 i 2 pkt 4 ustawy z dnia 21 marca 1985 r. o drogach publicznych (tekst jednolity. Dz. U. z 2023 r. poz. 645 z późn. zm.), zarządzam co następuje:

§ 1. Ustalam standardy zimowego utrzymania dróg gminnych na terenie Miasta i Gminy Lwówek w okresie zimowym 2023/2024, określone w załącznikach nr 1 oraz 2a, 2b i 2c do niniejszego zarządzenia, stanowiących jego integralną część.

§ 2. Wykonanie zarządzenia powierzam głównemu specjalście ds. rozwoju gospodarczego.


§ 3. Zarządzenie wchodzi w życie z dniem podpisania i podlega ogłoszeniu w Biuletynie Informacji Publicznej (www.bip.lwowek.com.pl).

BURMISTRZ
Miasta i Gminy Lwówek

Piotr Długosz

STANDARDY ZIMOWEGO UTRZYMANIA NA TERENIE MIASTA I GMINY LWÓWEK
Zimowe utrzymanie dróg w sezonie 2023/2024 roku.

Standard	Opis stanu utrzymania drogi dla danego standardu	Dopuszczalne odstępstwa od standardów	
		po ustaniu opadów śniegu i wydaniu polecenia przez osobę nadzorującą	od stwierdzenia występowania zjawisk śliskości zimowej zgłoszonej przez osobę nadzorującą
1	2	3	4
IV	Jezdnia odśnieżona na całej szerokości i posypana na odcinkach decydujących o możliwości ruchu ustalonych przez zarząd drogi.	<ul style="list-style-type: none"> - śnieg luźny może zalegać - do 6godz. - śnieg zajeżdżony może występować - języki śnieżne mogą występować - zaspasy mogą występować - do 6godz. <p>Dopuszcza się przerwy w komunikacji do 8 godz.</p>	<p>w miejscach ustalonych:</p> <ul style="list-style-type: none"> - gołoledzi - do 6 godz. - śliskości pośniegowej - do 6 godz. - lodowica - do 6 godz.
V	Jezdnia odśnieżona w miejscach zasp, odśnieżony co najmniej jeden pas ruchu z wykonaniem mijanek. Jezdnia posypana na odcinkach decydujących o możliwości ruchu.	<ul style="list-style-type: none"> - śnieg luźny może zalegać - do 16 godz. - śnieg zajeżdżony może występować - nabój śnieżny może występować - zaspasy mogą występować - do 24 godz. <p>Dopuszcza się przerwy w komunikacji do 24 godz.</p>	<p>w miejscach ustalonych:</p> <ul style="list-style-type: none"> - gołoledzi - do 8 godz. - może występować śliskość pośniegowa

**Służby drogowe mają za zadanie łagodzenie skutków zimy na drogach,
a nie całkowitą ich likwidację**

BURMISTRZ
Miasta i Gminy Lwówek

101 010 002

**Wykaz Dróg Gminnych na obszarze wiejskim Gminy Lwówek
przewidzianych do zimowego utrzymania dróg w kierunku północnym
od drogi krajowej nr 92**

Nr drogi	Przebieg drogi	Długość w km	Kategoria standardu zimowego utrzymania dróg gminnych
383542P	od dr. gminnej 383543P do DK92	2,664	V
383543P	Konin - Zamorze	0,900	IV
		0,430	V
383544P	od dr. gminnej do p. Słomy	0,900	V
383547P	Konin – DK 92 (kierunek Zgierzynka)	2,350	IV
383566P	Wymyślanka	5,033	IV
383567P	Zębowo (koło boiska) - Wymyślanka	0,900	IV
		0,778	V
383568P	Zębowo: Pl. Św. Jana - ul. Długa – ul. Kwiatowa – dr. pow. 1731P	1,286	IV
		1,510	V
383576P	Zębowo – Linie	3,507	IV
383582P	Linie – Tarnowiec	5,730	IV
383580P	Zębowo ul. Miłostowska – Miłostowo	1,300	IV
		2,550	V
383574P	Zębowo ul. Przemysłowa	0,900	IV
383573P		1,410	V
	dr. powiatowa 1731P do p. Szczepańskiego	0,800	V
383571P	Zębowo ul. Leśna	1,613	IV
383579P	Zębowo ul. Polna – Komorowice – Grudna	6,140	IV
383569P	Zębowo ul. Topolowa – Komorowice	2,085	IV
	Zębowo ul. Łąkowa	0,703	V
	Zębowo ul. Pałacowa	0,260	V
	Zębowo ul. Słoneczna	2,700	V
383562P	Grudzianka – Komorowice – Komorowo – Grońsko	2,700	IV
		5,289	V
383564P	Komorowo – Grudna	0,300	IV
		2,506	V
383563P	dr. gminna 383562P – p. Stefana Łuczaka	0,150	V
	Grońsko: dr. powiatowa 2733P – GROŃSKO SKOWRONKOWO – DK92	1,558	IV
	DK92 – Grońsko nr 79	0,320	V
	Pawłówek	0,280	IV
Łączna ilość km dróg gminnych		59,552	

**Wykaz Dróg Gminnych na obszarze wiejskim Gminy Lwówek
przewidzianych do zimowego utrzymania dróg gminnych w kierunku południowym
od drogi krajowej nr 92**

Nr drogi	Przebieg drogi	Długość w km	Kategoria standardu zimowego utrzymania dróg gminnych
383556P	Lwówek – Józefowo (Alkom)	1,650	IV
		0,803	V
383528P	dr. gminna 383527P – Józefowo – dr. powiatowa 2708P	0,200	IV
		1,823	V
383527P	DK 92 – p. Weimann	1,000	V
383527P	ALKOM – dr. powiatowa 2708P	1,240	V
383524P	DK 92 – Kurniki KONSPOL (Grońsko)	0,480	V
	DK 92 – Szkoła Grońsko	0,150	V
383559P	ul. Nowotomyska – dr. gminna 383558P	0,450	IV
		0,868	V
383529P	dr. powiatowa 2735 – Lipka Wielka – dr. powiatowa 2708P	0,200	IV
		1,207	V
	Chmielinko: od kaplicy koło soltysa do dr. powiatowej 2708P	1,125	V
	Chmielinko: od drogi powiatowej do dr. gminnej 383539P	0,462	V
	Chmielinko od sklepu do placu zabaw	0,112	IV
383539P	Chmielinko: od Szkoły Podstawowej do końca miejscowości w kierunku na Posadowo	0,900	IV
	Chmielinko: dr. gminna 383540P – dr. gminna 383539P	1,059	V
383540P	Chmielinko: bruk koło p. Jeremias	0,170	IV
383524P	Chmielinko: od sklepu do p. Hirschfelda	0,107	V
	dr. powiatowa 2709P – schroniska dla psów – Posadowek	0,480	V
383538P	Lwówek – Posadowo	0,290	IV
		1,670	IV
383537P	dr. powiatowa 2731P – Posadowo nr domu 12	0,150	V
	dr. powiatowa 2731P – Posadowo nr domu 22	0,100	V
383536P	Posadowo – Zgierzynka	1,537	IV
383535P	Zgierzynka - las Dąbrowa	0,450	V
		0,900	IV
	dr. gminna 383535P do Zgierzynka nr 23	0,580	V
383534P	Zgierzynka: dr. gminna 383547P – zjazd do żwirowni	0,470	IV
383547P	DK 92 – Zgierzynka	2,400	IV
383518P	Brody – Podlesie	1,250	V


		0,400	IV
383517P	Brody – Turowo	2,100	V
383519P	Brody Huby: dr. gminna 383518P – dr. powiatowa 2710P – dr. gminna 383517P	1,377	V
383514P	Marszewo – Zygmuntowo – dr. powiatowa 2710P	0,600	IV
		2,150	V
383516P	Brody – Bródki	1,700	IV
		1,550	IV
383513P	Bródki – kier. Marszewo	1,000	IV
		0,525	V
383522P	Pakośław: dr. powiatowa 2709P – kier. Chraplewo	1,590	IV
		0,400	V
	Pakośław: dr. gminna 383522P – dr. powiatowa 2709P	0,210	IV
		0,590	V
383523P	Pakośław: dr. gminna 383522P - Pakośław-Suć	0,600	IV
		0,250	V
383533P	Władysławowo: dr. powiatowa 2736P – dr. gminna 383525P – dr. gminna 383523P	1,600	IV
		1,050	V
Łączna ilość km dróg gminnych		41,975	

BURMISTRZ
Miasta i Gminy Lwówek
[Podpis]
Piotr Sługowski

**Wykaz ulic przewidzianych do zimowego utrzymania dróg gminnych w obszarze
administracyjnym miasta Lwówek**

Lp.	Nazwa ulicy	Długość w km	Kategoria standardu zimowego utrzymania dróg gminnych
1	Nowotomyska	1,185	IV
2	Pniewska	1,250	IV
3	Polna	0,520	IV
4	Ratuszowa	0,396	IV
5	bez nazwy (od Szczanieckiej do Długiej)	0,089	IV
6	3-go Stycznia	0,174	IV
7	Wąska	0,076	IV
8	Parkowa	0,181	IV
9	Grobla	0,405	IV
10	Wiśniowa	0,264	IV
11	Zamkowa	0,290	IV
12	Magazynowa	0,812	IV
13	Rynek	0,401	IV
14	bez nazwy (od Ratuszowej do Długiej)	0,054	IV
15	Młyńska	0,387	IV
16	3-go Maja	0,131	IV
17	Stefana Wittmanna	0,763	IV
18	Aleje Emili Szczanieckiej	1,136	IV
19	Źródlana	0,160	IV
20	Gołębia (od Świętojańskiej do 3-go Stycznia)	0,051	IV
21	Gołębia (od Świętojańskiej do Grobla)	0,050	IV
22	Średnia	0,093	IV
23	Szkolna (od Średniej do Pniewskiej)	0,144	IV
24	Posadowska	0,451	IV
25	Długa	0,430	IV
26	Świętojańska	0,254	IV
27	Kościelna	0,203	IV
28	Kamionki	0,366	IV
29	Zbigniewa Świtalskiego	0,400	IV
30	Słoneczna	0,485	IV
31	Południowa	0,471	IV
32	Modrakowa	0,470	IV
33	Św. Barbary (od Wittmanna do Nowotomyskiej)	0,200	IV
34	Nowotomyska (posesje 22, 22A, 23)	0,080	IV
35	Gimnazjalna	0,400	IV
36	Leśna	0,150	IV
37	Sadowa	0,700	IV
38	Żwirowa	0,200	IV

39	Zielona	0,300	IV
40	Parkowa do OSIR-u	0,200	IV
41	Ogrodowa	0,150	IV
42	Osiedle Władysława Jagiełły	0,165	IV
43	Kasztanowa	0,480	IV
44	Powstańców Wielkopolskich	0,792	IV
45	bez nazwy (od Długiej do Wittmanna)	0,051	IV
46	Opalenicka (do Ronda)	0,373	IV
47	Opalenicka (od Ronda do Pniewskiej)	0,440	IV
48	przedłużenie Wiśniowej	0,900	IV
49	Sportowa	0,230	IV
50	bez nazw (od strony ul. Polnej)	0,100	IV
RAZEM		18,450	

BURMISTRZ
Miasta i Gminy Lwówek

12.05.2022

MAPA SIĘCI DRÓG GMINNYCH
WOJEWÓDZTWO WIELKOPOLSKIE

GMINA ŁWÓWEK

