

WROCLAW

MAPA ZASADNICZA

Obręb: 0022 - Południe

Nr sekcji: 6.148.12.13.3.4, 6.148.12.13.4.3,
6.148.12.18.1.2, 6.148.12.18.2.1

Skala: 1:500



1. Mapa wektorowa opracowana w technologii numerycznej w środowisku GEO-INFO na podstawie matrycy mapy zasadniczej. Wydrukowana w ZGKKM we Wrocławiu.
2. Poziom odniesienia "PL-ETRF-2000"
3. Układ współrzędnych "PL-2000 strefa 6"
4. Układ wysokości "PL-EVRF2007-NH"


Klauzula urzędowa w załączonym pliku xml

Wersję numeryczną mapy przygotował(a):
Marta Barył
ZGKKM TM 6642 2858.2022

WROCLAW 22-09-2022

LEGENDA:

-  PROJ. INSTALACJA GRZEWCA
-  ISTN. TORY TRAMWAJOWE (PRZYBLIŻONA LOKALIZACJA)

jednostka projektowa	53-136 Wrocław ul. Sokola 58/4 tel. 696 020 430 Siedziba: 53-031 Wrocław ul. Partynicka 47	
INWESTOR:	Miejskie Przedsiębiorstwo Komunikacyjne Sp. z o.o. 50-316 Wrocław, ul. Bolesława Prusa 75-79	
TEMAT:	Projekt wykonawczy instalacji ogrzewania Hali nr 1 i 2 na terenie Zajezdni Tramwajowej "GAJ".	
ADRES INWESTYCUJI:	Zajezdnia Tramwajowa "GAJ" ul. Kamienna 74, 50-545 Wrocław dz. nr 4; obręb 0022 Południe	
STADIUM:	Projekt wykonawczy	Data: 10.2022
BRANZA:	Instalacje sanitarne	Skala: 1:500
PRZEDMIOT RYS:	Projekt zagospodarowania terenu	Nr rys: 01
ZESPÓŁ PROJEKTOWY		
Opracował	mgr inż. Wojciech Pacyński projektant w specjalności instalacyjno-inżynierijnej w zakresie instalacji sanitarnych upr.proj. 64/78/Wwm	Podpis
Sprawdził	mgr inż. Tomasz Witek uprawnienia do projektowania i kierowania robotami budowlanymi bez ograniczeń w specjalności instalacyjnej w zakresie sieci, instalacji i urządzeń wodociągowych i kanalizacyjnych, cieplnych, wentylacyjnych i gazowych upr.proj. 270/02/DUW	Podpis