Przedsiębiorstwo Usługowo - Handlowe
BETPOL
Silno 6, 87-125 Osiek Nad Wisłą

Województwo: kujawsko-pomorskie
Powiat: toruński
Jednostka ewidencyjna: Obrowo_041507_2
Obręb: Obory_0010
Działka: 72/2, 2090

MAPA INWENTARYZACJI POWYKONAWCZEJ

SKALA 1:500

Układ odniesienia: PL-ETRF89, układ wsp. płaskich: PL-2000 strefa 6 (18°), układ wys.: PL-EVRF2007-NH
Sekcje mapy: 6.189.27.08.4.3; 6.189.27.08.4.1; 6.189.27.08.2.3; 6.189.27.08.2.1; 6.189.27.03.4.3; 6.189.27.03.4.1; 6.189.27.03.2.3; 6.189.27.03.2.1; 6.190.27.23.4.3; 6.190.27.23.4.1
ID zgłoszenia: GOD.6640.3198.2022
ARKUSZ NUMER 1

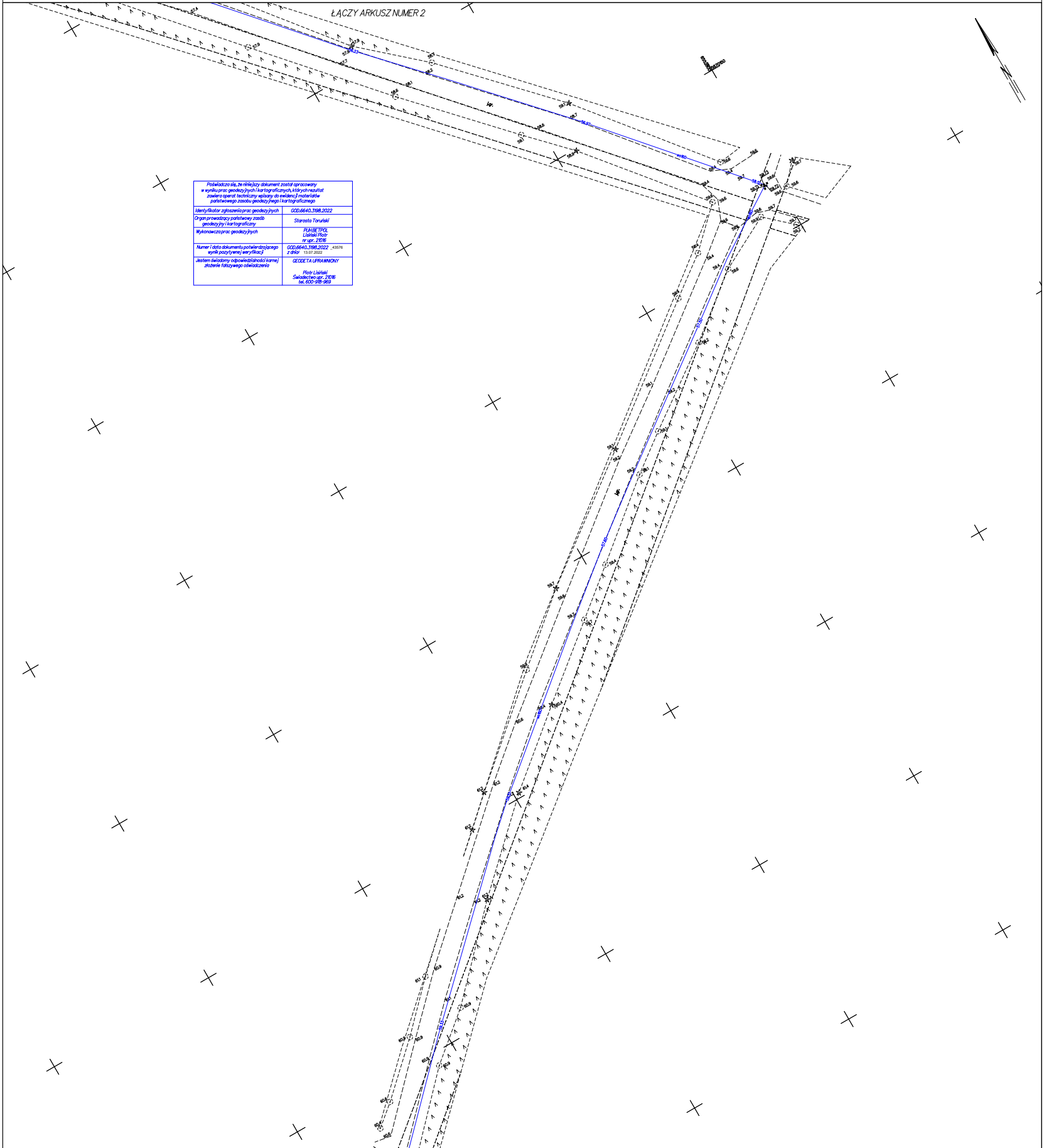

ŁĄCZY ARKUSZ NUMER 2

Poświadcza się, że niniejszy dokument został opracowany w wyniku prac geodezyjnych i kartograficznych, których rezultat zawiera operat techniczny wpisany do ewidencji materiałów państwowego zasobu geodezyjnego i kartograficznego

Identyfikator zgłoszenia prac geodezyjnych	GOD.6640.3198.2022
Organ prowadzący państwowy zasób geodezyjny i kartograficzny	Starosta Toruński
Wykonawcza prac geodezyjnych	PUH BETPOL Lisiński Piotr nr upr. 21016
Numer i data dokumentu potwierdzającego wynik pozytywnej weryfikacji	GOD.6640.3198.2022 _43576 z dnia: 13.07.2022
Jestem świadomy odpowiedzialności karnej złożenie fałszywego oświadczenia	GEODETA UPRAWNIONY Piotr Lisiński Świadectwo upr. 21016 tel. 600-918-969

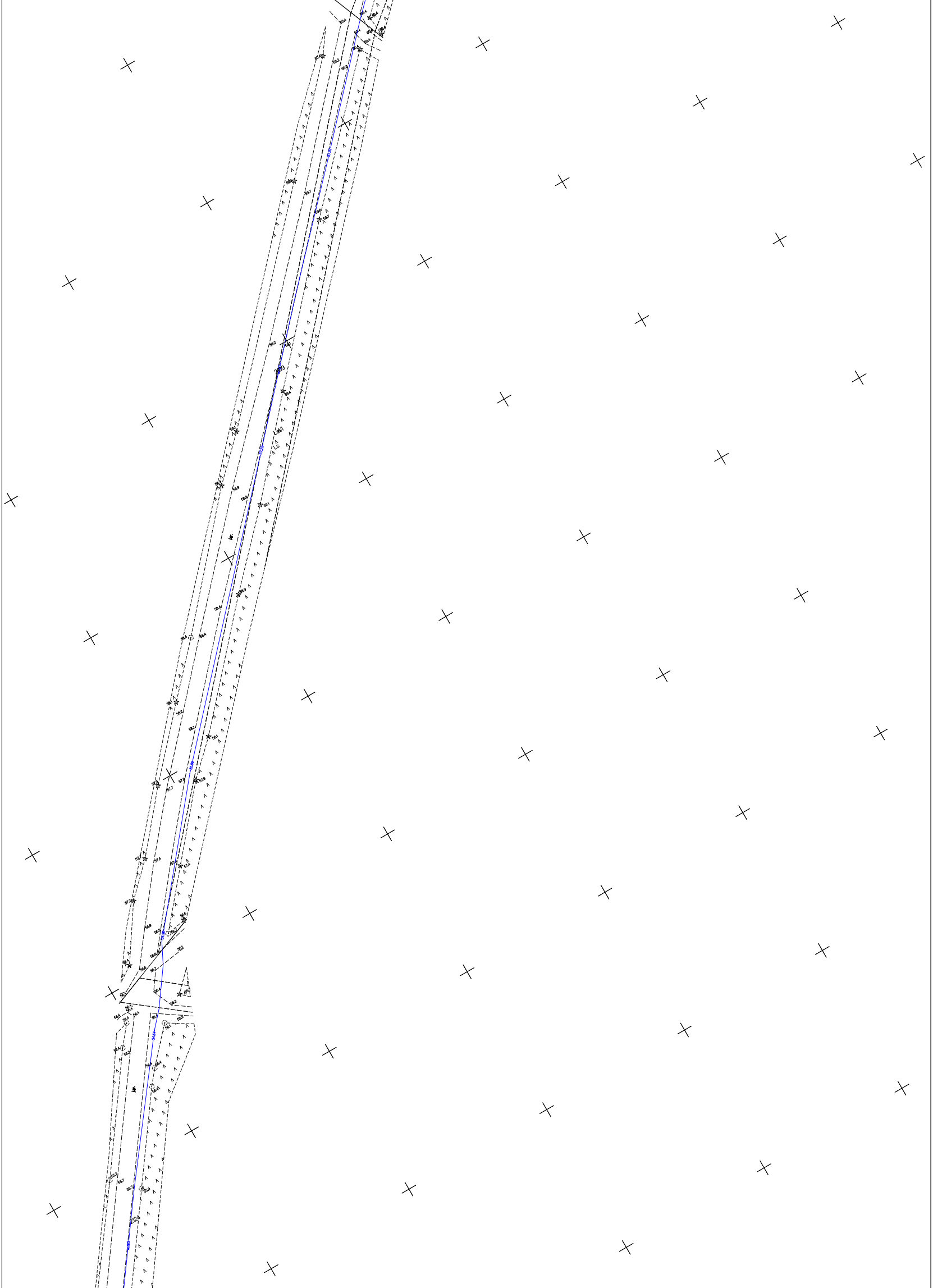
59.2
59.1
2809
59.4
59.1
LSW
LS
57.22
58.9
58.9
58.9
59.1


53.57
55.2
55.2
55.1
54.9
55.1
54.9
55.1
55.2
55.1
53.40
54.9
55.1
54.1
55.1
55.1
54.9
54.9
54.9
54.7
53.36
54.7
52.25
54.1
54.2
54.1
53.9
54.1
53.9
54.2
53.9
52.35
53.9
53.9
53.8
53.7
53.7
53.9
53.9
53.7
53.9
52.2
52.24
53.9
53.7
2125
53.7
53.7
53.7
53.9
53.6
53.7
53.6
53.7
53.7
LS
LSVI
51.02
53.7
53.6
53.9

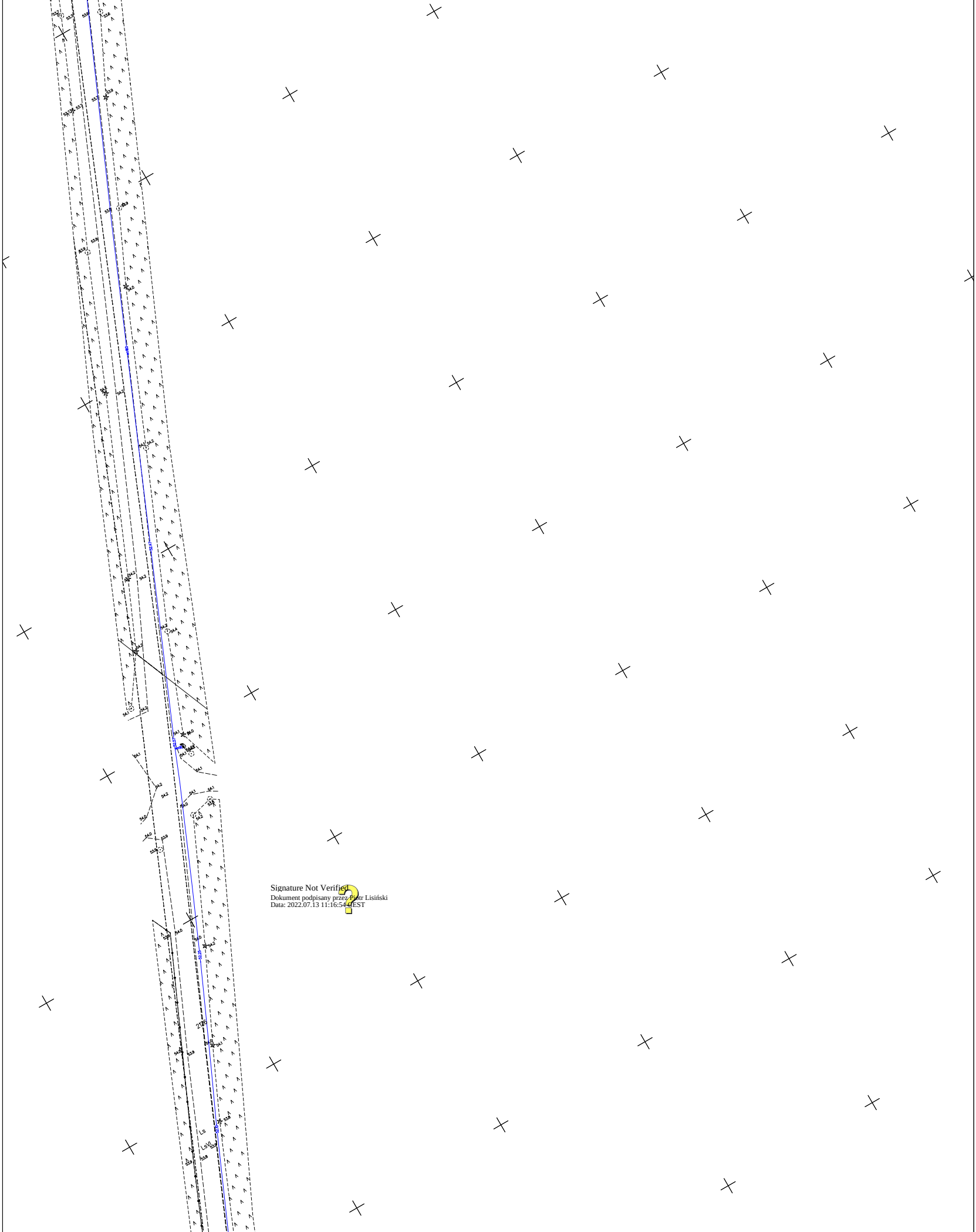

Signature Not Verified
Dokument podpisany przez Piotr Lisiński
Data: 2022.07.13 11:16:54 CEST


53,7
53,8
53,8
53,9
53,8
53,8
53,9
54,2
54,1
53,8
53,8
53,8
53,8
53,9
54,0
53,8
53,8
53,8
53,4
53,6
53,7
53,5
53,8
Ls
LsVI
53,3

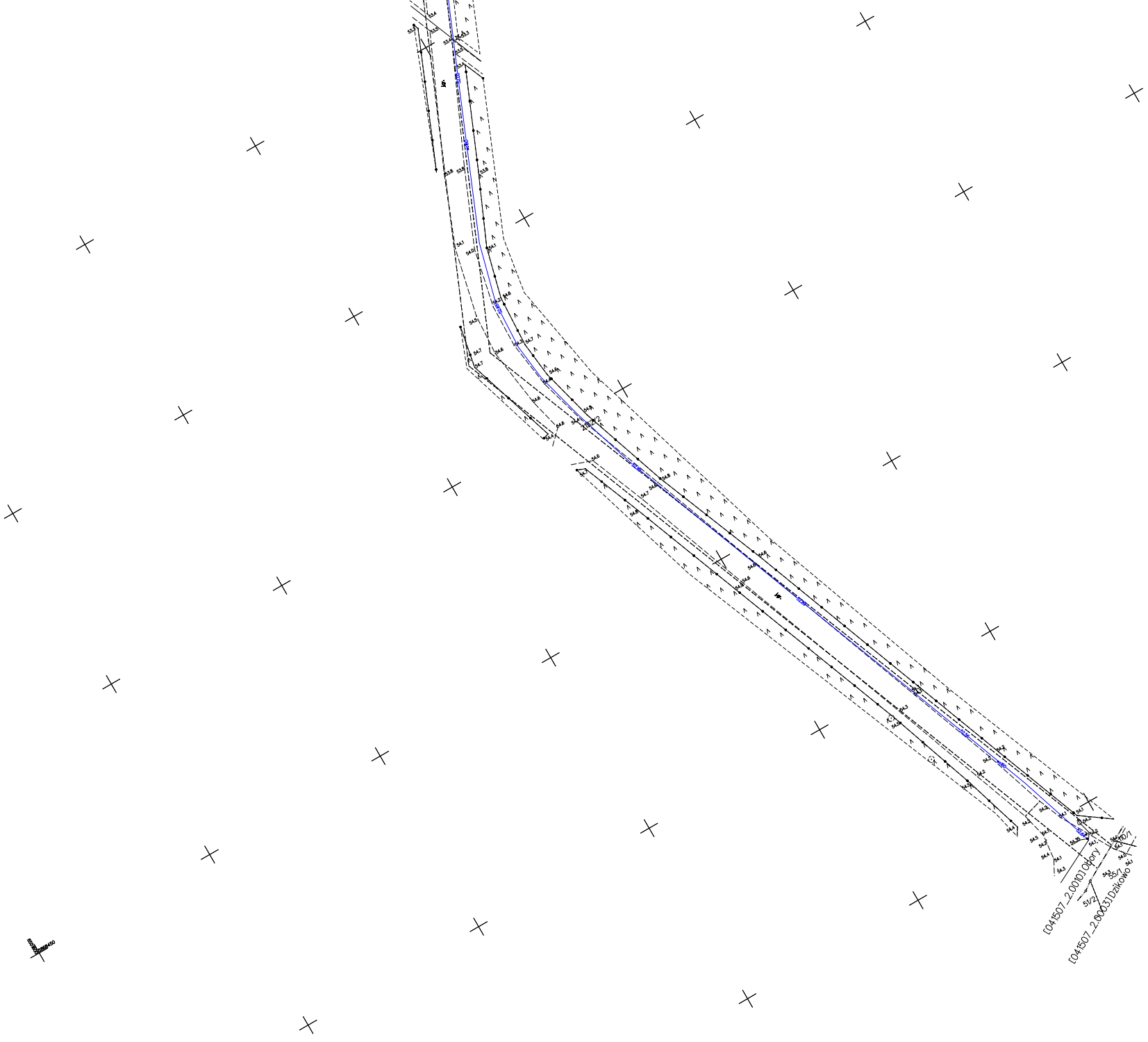
215/2
[041507_2.0010] Obory
[041507_2.0003] Dzikowo
110/1
55/1
51/2