

PROJEKT BUDOWLANY

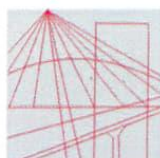
CZĘŚĆ I PROJEKT ZAGOSPODAROWANIA TERENU

INWESTOR	Sąd Okręgowy w Bydgoszczy ul. Wały Jagiellońskie 2 85 – 131 Bydgoszcz				
NAZWA ZAMIERZENIA BUDOWLANEGO	Budowa przyłącza wodociągowego oraz instalacji wodociągowej dla potrzeb istniejącego budynku Sądu Rejonowego w Szubinie zlokalizowanego na działce nr 1756 obręb Szubin				
ADRES I KATEGORIA OBIEKTU BUDOWLANEGO	Plac Wolności, Szubin, gm. Szubin Kategoria obiektu budowlanego: XII, XXVI				
POZOSTAŁE DANE ADRESOWE	Nazwa jednostki ewidencyjnej: Szubin miasto 041005_4 Nazwa i numer obrębu ewidencyjnego: Szubin 0001 Numery działek ewidencyjnych: 2288/1, 2288/2, 1756				
ZESPÓŁ AUTORSKI	IMIĘ I NAZWISKO	SPECJALNOŚĆ I NUMER UPRAWNIEŃ BUDOWLANYCH	ZAKRES OPRAC.	PODPIS	NR EGZ.
Projektant	mgr inż. Szymon Jurek	do projektowania bez ograniczeń w specjalności instalacyjnej w zakresie sieci, instalacji i urządzeń cieplnych, wentylacyjnych, gazowych, wodociągowych i kanalizacyjnych nr KUP/0098/PWBS/18	Branża sanitarna		1

Spis treści projektu zagospodarowania terenu

A. Dokumenty dołączone do projektu	3
1. Kopia decyzji o nadaniu uprawnień budowlanych projektanta	4
2. Kopia zaświadczenia o przynależności projektanta do właściwej izby samorządu zawodowego	6
3. Oświadczenie projektanta o sporządzeniu projektu zgodnie z obowiązującymi przepisami i zasadami wiedzy technicznej	7
B. Część opisowa	8
1. Przedmiot zamierzenia budowlanego.	9
2. Istniejący stan zagospodarowania działki lub terenu.	9
3. Projektowane zagospodarowanie działki lub terenu.	9
4. Inne informacje i dane.	9
5. Inne dane wynikające ze specyfiki, charakteru i stopnia skomplikowania obiektu budowlanego.	10
6. Informacja o obszarze oddziaływania obiektu.	10
C. Część rysunkowa	11
1. Projekt zagospodarowania terenu	12

A. Dokumenty dołączone do projektu



KUJAWSKO
POMORSKA
OKRĘGOWA
IZBA
INŻYNIERÓW
BUDOWNICTWA

OKRĘGOWA KOMISJA KWALIFIKACYJNA

Bydgoszcz, dnia 14 czerwca 2018 r.

Sygn. akt: KUPOIIB/KK-0054-0039/18
KUPOIIB/KK-0055-0127/18

DECYZJA

Na podstawie art. 24 ust. 1 pkt 2 ustawy z dnia 15 grudnia 2000 r. o samorządach zawodowych architektów oraz inżynierów budownictwa (Dz. U. z 2016 r., poz. 1725, z późn. zm.), art. 12 ust. 1 pkt 1 i 2, ust. 2, ust. 3 i ust. 4c pkt 3, art. 13 ust. 1, ust. 2, ust. 3 i ust. 4, art. 14 ust. 1 pkt 4 lit. b) i ust. 3 pkt 5 ustawy z dnia 7 lipca 1994 r. - Prawo budowlane (Dz. U. z 2017 r., poz. 1332, z późn. zm.) oraz § 10 i § 14 ust. 3 rozporządzenia Ministra Infrastruktury i Rozwoju z dnia 11 września 2014 r. w sprawie samodzielnych funkcji technicznych w budownictwie (Dz. U. z 2014 r. poz. 1278), po ustaleniu, że zostały spełnione warunki w zakresie przygotowania zawodowego oraz po złożeniu egzaminu na uprawnienia budowlane z wynikiem pozytywnym,

Pan Szymon Jurek

magister inżynier o kierunku inżynieria środowiska
ur. dnia 21 października 1988 r. w Nakle nad Notecią

otrzymuje

UPRAWNIENIA BUDOWLANE

numer ewidencyjny KUP/0098/PWBS/18

**do projektowania i kierowania robotami budowlanymi bez ograniczeń
w specjalności instalacyjnej w zakresie sieci, instalacji i urządzeń
ciepnych, wentylacyjnych, gazowych, wodociągowych i kanalizacyjnych**

UZASADNIENIE

W związku z uwzględnieniem w całości żądania strony, na podstawie art. 107 § 4 Kodeksu postępowania administracyjnego (Dz. U. z 2017 r., poz. 1257) odstępuje się od uzasadnienia decyzji. Zakres nadanych uprawnień budowlanych wskazano na odwrocie decyzji.

Pouczenie

Od niniejszej decyzji służy odwołanie do Krajowej Komisji Kwalifikacyjnej Polskiej Izby Inżynierów Budownictwa w Warszawie, za pośrednictwem Kujawsko-Pomorskiej Okręgowej Izby Inżynierów Budownictwa w Bydgoszczy w terminie 14 dni od daty jej doręczenia.

Zgodnie z treścią art. 127a ustawy Kodeks postępowania administracyjnego (Dz. U. z 2017 r. poz. 1257 t.j.):

§ 1. W trakcie biegu terminu do wniesienia odwołania strona może zrzec się prawa do wniesienia odwołania wobec organu administracji publicznej, który wydał decyzję.

§ 2. Z dniem doręczenia organowi administracji publicznej oświadczenia o zrzeczeniu się prawa do wniesienia odwołania przez ostatnią ze stron postępowania, decyzja staje się ostateczna i prawomocna.

W przypadku złożenia przez stronę oświadczenia o zrzeczeniu się prawa do odwołania od decyzji (określonego w § 2) stronie nie przysługuje prawo do odwołania się ani skargi do sądu administracyjnego.

Skład Orzekający
Okręgowej Komisji Kwalifikacyjnej

Otrzymują:

1. Pan Szymon Jurek
ul. Potulicka 1A/13
89-100 Nakło n. Notecią
2. Okręgowa Rada Izby
3. Główny Inspektor
Nadzoru Budowlanego
4. a/a



dr inż. Justyna Sobczak-Piąstka

inż. Wojciech Klatecki

inż. Paweł Gonczerewicz

Opobawa-Piąstka
.....
[Signature]
.....
[Signature]
.....

Szczegółowy zakres uprawnień budowlanych

Na podstawie art. 12 ust. 1 pkt 1 i 2 i art. 13 ust. 3 i 4 ustawy Prawo budowlane w związku z § 10 rozporządzenia Ministra Infrastruktury i Rozwoju z dnia 11 września 2014 r. w sprawie samodzielnych funkcji technicznych w budownictwie, **Pan Szymon Jurek** jest upoważniony w specjalności **instalacyjnej w zakresie sieci, instalacji i urządzeń ciepłych, wentylacyjnych, gazowych, wodociągowych i kanalizacyjnych** do:

- projektowania, sprawdzania projektów architektoniczno - budowlanych i sprawowania nadzoru autorskiego,
- sporządzania projektu zagospodarowania działki lub terenu, w zakresie specjalności objętej niniejszymi uprawnieniami,
- kierowania budową lub innymi robotami budowlanymi,
- kierowania wytwarzaniem konstrukcyjnych elementów budowlanych oraz nadzoru i kontroli technicznej wytwarzania tych elementów,
- wykonywania nadzoru inwestorskiego,
- sprawowania kontroli technicznej utrzymania obiektów budowlanych,
bez ograniczeń.

Zgodnie z § 14 ust. 3 rozporządzenia Ministra Infrastruktury i Rozwoju z dnia 11 września 2014 r. w sprawie samodzielnych funkcji technicznych w budownictwie (Dz. U. z 2014 r. poz. 1278), niniejsze uprawnienia budowlane uprawniają do projektowania obiektu budowlanego i kierowania robotami budowlanymi związanymi z obiektem budowlanym, takim jak: sieci i instalacje ciepłe, wentylacyjne, gazowe, wodociągowe i kanalizacyjne.

Skład Orzekający Okręgowej Komisji Kwalifikacyjnej

dr inż. Justyna Sobczak-Piąstka

inż. Wojciech Klatecki

inż. Paweł Gonczerzewicz





Zaświadczenie

o numerze weryfikacyjnym:

KUP-75H-AI9-D5Z *

Pan Szymon Jurek o numerze ewidencyjnym KUP/IS/0144/18
adres zamieszkania ul. Wspólna 7, 89-100 Nakło n/Notecią
jest członkiem Kujawsko-Pomorskiej Okręgowej Izby Inżynierów Budownictwa i posiada
wymagane ubezpieczenie od odpowiedzialności cywilnej.
Niniejsze zaświadczenie jest ważne do dnia 2024-07-31.

Zaświadczenie zostało wygenerowane elektronicznie i opatrzone bezpiecznym podpisem elektronicznym
weryfikowanym przy pomocy ważnego kwalifikowanego certyfikatu w dniu 2023-07-17 roku przez:

Renata Staszak, Przewodniczący Rady Kujawsko-Pomorskiej Okręgowej Izby Inżynierów Budownictwa.

Zgodnie z art. 78¹ K.c.

§ 1. Do zachowania elektronicznej formy czynności prawnej wystarcza złożenie oświadczenia woli w postaci elektronicznej i opatrzenie go kwalifikowanym podpisem elektronicznym.

§ 2. Oświadczenie woli złożone w formie elektronicznej jest równoważne z oświadczeniem woli złożonym w formie pisemnej.

* Weryfikację poprawności danych w niniejszym zaświadczeniu można sprawdzić za pomocą numeru weryfikacyjnego zaświadczenia na stronie Polskiej Izby Inżynierów Budownictwa www.piib.org.pl lub kontaktując się z biurem właściwej Okręgowej Izby Inżynierów Budownictwa.



Weryfikacja poprawności danych
Numer weryfikacyjny: KUP-75H-AI9-D5Z
Data wygenerowania: 2023-07-17 14:30:22

Oświadczenie

Na podstawie art. 34 ust. 3d pkt 3 ustawy z dnia 7 lipca 1994 r. Prawo budowlane (Dz.U. 2023 poz. 682) oświadczam, że projekt zagospodarowania terenu budowy przyłącza wodociągowego oraz instalacji wodociągowej dla potrzeb istniejącego budynku Sądu Rejonowego w Szubinie na działkach nr 1756, 2288/1, 2288/2 obręb Szubin został sporządzony zgodnie z obowiązującymi przepisami oraz zasadami wiedzy technicznej.

B. Część opisowa

1. Przedmiot zamierzenia budowlanego.

Niniejsze opracowanie obejmuje budowę przyłącza wodociągowego oraz instalacji wodociągowej dla potrzeb istniejącego budynku Sądu Rejonowego w Szubinie zlokalizowanego na działce nr 1756 obręb Szubin

2. Istniejący stan zagospodarowania działki lub terenu.

Obecnie działka nr 1756 obręb Szubin jest zabudowana budynkiem Sądu Rejonowego. Budynek posiada przyłącze oraz instalację wodociągową, które zostaną zastąpione nowymi przewodami z uwagi na złe parametry techniczne istniejącej instalacji.

3. Projektowane zagospodarowanie działki lub terenu.

Projektowane zagospodarowanie terenu obejmuje wykonanie przyłącza wodociągowego składającego się z przewodu PE Ø90x5,4 mm SDR 17 o długości 18 m ulokowanego w rurze osłonowej PE 160 pod działką nr 2288/2 oraz 2288/1 oraz doziemnej instalacji wodociągowej z rur PE Ø63x5,8mm SDR 11 o długości 11 m w rurze osłonowej PE 110mm. W celu opomiarowania ilości zużytej wody projektuje się na działce nr 2288/2 studnię wodomierzową wykonaną z kręgów betonowych (dopuszczalna jest budowa studni z tworzywa sztucznego DN 1200mm). Przyłącze, studnię wodomierzową oraz instalację należy zlokalizować zgodnie z załączonym projektem zagospodarowania.

4. Inne informacje i dane.

a) Informacja czy działka lub teren, na którym jest projektowany obiekt budowlany, są wpisane do rejestru zabytków lub gminnej ewidencji zabytków lub czy zamierzenie budowlane lokalizowane jest na obszarze objętym ochroną konserwatorską,

Teren, na którym projektowany jest obiekt budowlany nie jest wpisany do rejestru zabytków i zamierzenie budowlane nie jest lokalizowane na obszarze objętym ochroną konserwatorską.

b) Informacje określające wpływ eksploatacji górniczej na działkę lub teren zamierzenia budowlanego – jeśli zamierzenie budowlane znajduje się w granicach terenu górniczego.

Zamierzenie budowlane znajduje się poza terenem górniczym.

c) informacje o charakterze, cechach istniejących i przewidywanych zagrożeń dla środowiska oraz higieny i zdrowia użytkowników projektowanych obiektów budowlanych i ich otoczenia w zakresie zgodnym z przepisami odrębnymi.

Przyłącze wodociągowe wraz ze studnią wodomierzową oraz instalacją wodociągową poprawnie eksploatowane nie stwarzają zagrożeń dla środowiska oraz higieny i zdrowia użytkowników i ich otoczenia.

5. Inne dane wynikające ze specyfiki, charakteru i stopnia skomplikowania obiektu budowlanego.

Nie dotyczy. Projekt budowlany nie przewiduje nietypowych, niesprawdzonych w krajowej praktyce rozwiązań technicznych.

6. Informacja o obszarze oddziaływania obiektu.

Obszar oddziaływania obiektu ogranicza się do działki nr 2288/1, 2288/2 oraz 1756 obręb Szubin .

Obszar oddziaływania wyznaczono na podstawie Rozporządzenia Ministra Infrastruktury z dnia 12.04.2002r. w sprawie warunków technicznych, jakim powinny odpowiadać budynki i ich usytuowanie, Ustawy z 7 lipca 1994r. - Prawo budowlane Dz.U.2023 poz. 682 oraz Rozporządzenia Ministra Infrastruktury z dnia 6 lutego 2003 r. w sprawie bezpieczeństwa i higieny pracy podczas wykonywania robót budowlanych.

C. Część rysunkowa

MAPA DO CELÓW PROJEKTOWYCH

skala 1:500

Szubin pl. Wolności

Woj. kujawsko-pomorskie

Powiat: nakielski

Jedn.ewid: Szubin - miasto [041005_4]

Obręb: Szubin [0001]

Działka: 2288/2

Nr sekcji: 6.191.18.24.4.4

USŁUGI GEODEZYJNE GEO - LUX ŁUKASZ SOBÓL

ul. Lawinowa 6/18, 85-794 Bydgoszcz

Mapę wykonano dn. 30.10.2023r.

Identyf.zgłoszenia prac: SWG.6640.2153.2023

Nie wykonano ustalenia obciążeń służebnościami gruntowymi

Nie wyklucza się istnienia w terenie również

urządzeń podziemnych, dla których brak było

informacji branżowych i nie zostały odnalezione

w terenie w czasie inwentaryzacji geodezyjnej

PUWG 2000 S.6

Ukt. Wys. PL-EVRF2007-NH

Usługi Geodezyjne
GEO-LUX Łukasz Soból
ul. Lawinowa 6/18, 85-794 Bydgoszcz
NIP 558-181-43-84 * REGON 521325167
e-mail: geolux.geodezja@gmail.com
tel. 517 743 689

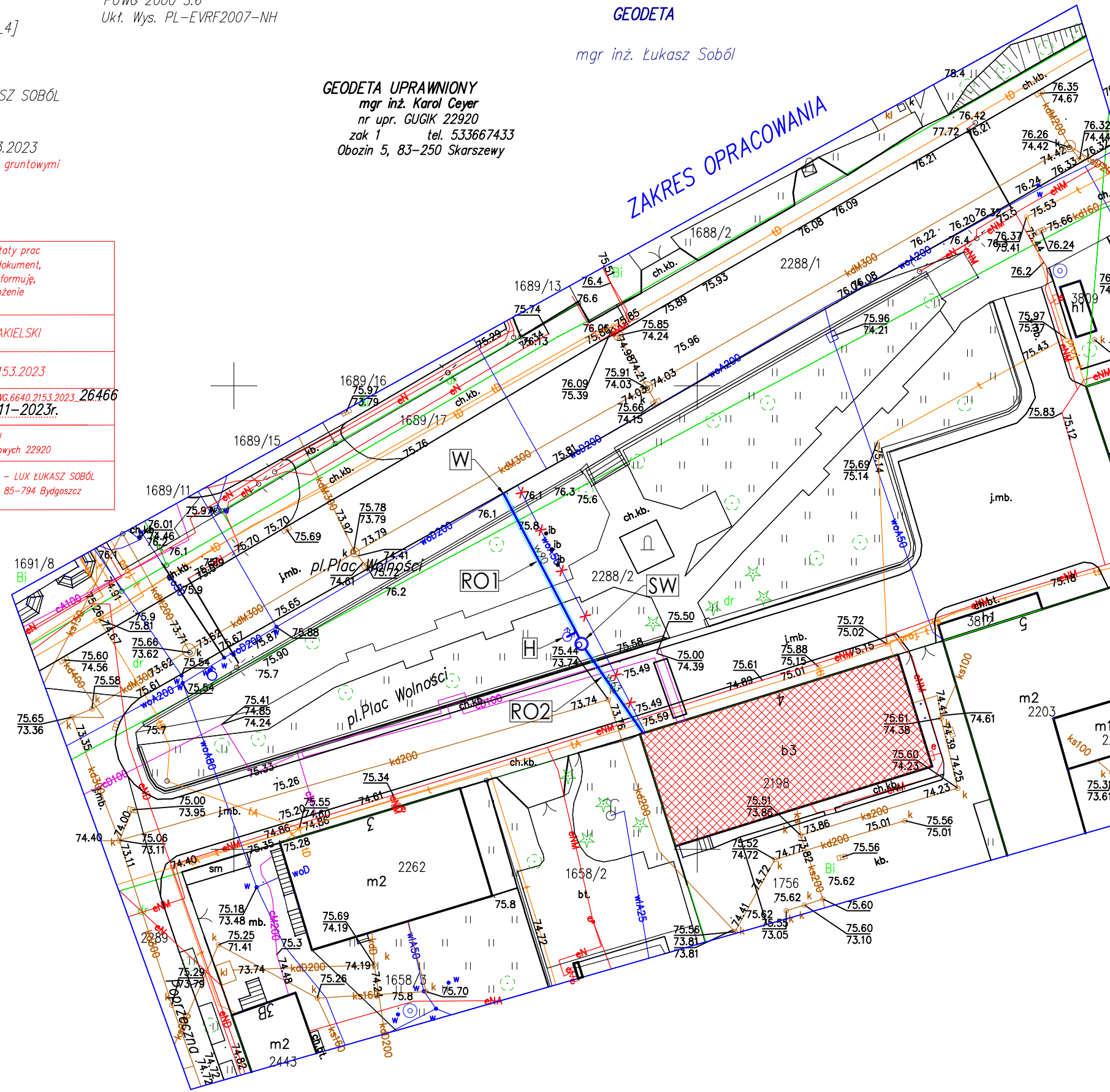
GEODETA

mgr inż. Łukasz Soból

GEODETA UPRAWNIONY
mgr inż. Karol Ceyer
nr upr. GUGIK 22920
zak 1 tel. 533667433
Obozin 5, 83-250 Skarszewy

ZAKRES OPRACOWANIA

Oświadczam, że operat techniczny zawierający rezultaty prac geodezyjnych, w wyniku których powstał niniejszy dokument, uzyskał pozytywny wynik weryfikacji. Jednocześnie informuję, że jestem świadomy odpowiedzialności karnej za złożenie fałszywych oświadczeń.	
Organ służby geodezyjnej, który otrzymał zgłoszenie	STAROSTA NAKIELSKI
Identyfikator zgłoszenia prac geodezyjnych	SWG.6640.2153.2023
Nr oraz data sporządzenia dokumentu zawierającego wyniki pozytywnej weryfikacji	Protokół weryfikacji nr SWG.6640.2153.2023.26466 z dnia 03-11-2023r.
Imię i nazwisko oraz nr uprawnień zawodowych kierownika prac	Ceyer Karol nr uprawnień zawodowych 22920
Wykonawca prac geodezyjnych	USŁUGI GEODEZYJNE GEO - LUX ŁUKASZ SOBÓL ul. Lawinowa 6/18, 85-794 Bydgoszcz



PROJEKT ZAGOSPODAROWANIA
DZIAŁKI NR 2288/1 I 2288/2 OBRĘB SZUBIN
w zakresie proj. przyłącza wodociągowego
i instalacji wodociągowej
SKALA 1:500

Investor: Sąd Okręgowy w Bydgoszczy

LEGENDA

- istn. budynek Sądu Rejonowego w Szubinie

PRZYŁĄCZE WODOCIĄGOWE

- w90 proj. przyłącze wodociągowe z rur PEØ90x5,4mm SDR17; L=18,0 m;
- włączenie do przewodu wodociągowego Ø200 za pomocą trójnika 200/90/200
- proj. studnia wodomierzowa z kręgów betonowych DN1200
- proj. hydrant nadziemny DN80 na odejściu DN80
- istn. przyłącze wodociągowe - do likwidacji

proj. rura osłonowa PEØ160; L=17,0 m;

INSTALACJA WODOCIĄGOWA

- w63 proj. instalacja wodociągowa z rur PEØ63x5,8mm SDR11; L=11,0 m;
- proj. rura osłonowa PEØ110; L=11,0 m;

za zgodność z oryginałem
mapy do celów projektowych

Szymon Jurek

Zadanie Budowa przyłącza wodociągowego oraz instalacji wodociągowej dla potrzeb istniejącego budynku Sądu Rejonowego w Szubinie zlokalizowanego na działce nr 1756 obręb Szubin

Investor Sąd Okręgowy w Bydgoszczy
ul. Wały Jagiellońskie 2
85-131 Bydgoszcz

SKALA
1:500

Projektant mgr inż. Szymon Jurek
uprawnienia budowlane do projektowania i kierowania robotami budowlanymi w specjalności instalacyjnej w zakresie sieci, instalacji i urządzeń cieplnych, wentylacyjnych, gazowych, wodociągowych i kanalizacyjnych bez ograniczeń nr KUP/0098/PWBSJ/18

DATA I PODPIS
16.11.2023 r.

Nazwa rys. Projekt zagospodarowania terenu

Nr rysunku
1 12



CZĘŚĆ II PROJEKT ARCHITEKTONICZNO-BUDOWLANY

INWESTOR	Sąd Okręgowy w Bydgoszczy ul. Wały Jagiellońskie 2 85 – 131 Bydgoszcz				
NAZWA ZAMIERZENIA BUDOWLANEGO	Budowa przyłącza wodociągowego oraz instalacji wodociągowej dla potrzeb istniejącego budynku Sądu Rejonowego w Szubinie zlokalizowanego na działce nr 1756 obręb Szubin				
ADRES I KATEGORIA OBIEKTU BUDOWLANEGO	Plac Wolności , Szubin, gm. Szubin Kategoria obiektu budowlanego: XII, XXVI				
POZOSTAŁE DANE ADRESOWE	Nazwa jednostki ewidencyjnej: Szubin miasto 041005_4 Nazwa i numer obrębu ewidencyjnego: Szubin 0001 Numery działek ewidencyjnych: 2288/1, 2288/2, 1756				
ZESPÓŁ AUTORSKI	IMIĘ I NAZWISKO	SPECJALNOŚĆ I NUMER UPRAWNIENÍ BUDOWLANÝCH	ZAKRES OPRAC.	PODPIS	NR EGZ.
Projektant	mgr inż. Szymon Jurek	do projektowania bez ograniczeń w specjalności instalacyjnej w zakresie sieci, instalacji i urządzeń cieplnych, wentylacyjnych, gazowych, wodociągowych i kanalizacyjnych nr KUP/0098/PWBS/18	Branża sanitarna		1

Spis treści projektu architektoniczno-budowlanego

A. Dokumenty dołączone do projektu	3
1. Oświadczenie projektanta i sprawdzającego o sporządzeniu projektu zgodnie z obowiązującymi przepisami i zasadami wiedzy technicznej	4
B. Część opisowa	5
1. Rodzaj i kategoria obiektu budowlanego będącego przedmiotem zamierzenia budowlanego	6
2. Rodzaj i kategoria obiektu budowlanego będącego przedmiotem zamierzenia budowlanego	6
3. Układ przestrzenny oraz forma architektoniczna obiektu budowlanego	6
4. Charakterystyczne parametry obiektu budowlanego	6
5. Opinia geotechniczna oraz informacje o sposobie posadowienia obiektu budowlanego	8
6. Informacje o zasadniczych elementach wyposażenia instalacyjnego, zapewniających użytkowanie obiektu zgodnie z przeznaczeniem	8
C. Część rysunkowa	11
Rys. 1 Profil przyłącza wodociągowego	12
Rys. 2 Studnia wodomierzowa	13
Rys. 3 Rzut piwnic budynku Sądu Rejonowego w Szubinie	14

A. Dokumenty dołączone do projektu

Oświadczenie

Na podstawie art. 34 ust. 3d pkt 3 ustawy z dnia 7 lipca 1994 r. Prawo budowlane (Dz.U. 2023 poz. 682) oświadczam, że projekt architektoniczno-budowlany budowy przyłącza wodociągowego oraz instalacji wodociągowej dla potrzeb istniejącego budynku Sądu Rejonowego w Szubinie na działkach nr 1756, 2288/1, 2288/2 obręb Szubin został sporządzony zgodnie z obowiązującymi przepisami oraz zasadami wiedzy technicznej.

Projektant:

B. Część opisowa

1. Rodzaj i kategoria obiektu budowlanego będącego przedmiotem zamierzenia budowlanego

Przedmiotem zamierzenia budowlanego jest budowa przyłącza oraz instalacji wodociągowej, która zalicza się do XXVI kategorii obiektów budowlanych.

2. Zamierzony sposób użytkowania oraz program użytkowy obiektu budowlanego

Projektowane przyłącze wodociągowe oraz instalacja wodociągowa zapewnić mają niezawodność dostawy wody dla użytkowników budynku Sądu Rejonowego w Szubinie. Projekt zakłada włączenie projektowanego przyłącza do istniejącej sieci wodociągowej w działce numer 2288/1 obręb Szubin.

3. Układ przestrzenny oraz forma architektoniczna obiektu budowlanego

Projektowane przyłącze wodociągowe oraz instalacja wodociągowa jest obiektem liniowym podziemnym (w działkach nr 2288/1 oraz 2288/2), a w części budynku jako instalacja zamontowana pod sufitem pomieszczenia zlokalizowanego w piwnicy budynku.

4. Charakterystyczne parametry obiektu budowlanego

a. Przyłącze wodociągowe

Projektowane zagospodarowanie terenu obejmuje wykonanie przyłącza wodociągowego składającego się z przewodu PE \varnothing 90x5,4 mm SDR 17 o długości 18,0 m ulokowanego w rurze osłonowej PE \varnothing 160 pod działką nr 2288/2 oraz doziemnej instalacji wodociągowej z rur PE \varnothing 63x5,8mm SDR 11 o długości 11,0 m w rurze osłonowej PE \varnothing 110mm. W celu opomiarowania ilości zużytej wody projektuje się na działce nr 2288/2 studnię wodomierzową wykonaną z kręgów betonowych (dopuszczalna jest studnia budowa studni z PE DN1200mm). Przyłącze, studnie wodomierzową oraz instalację należy zlokalizować zgodnie z załączonym projektem zagospodarowania.

Istniejące włączenie obecnie wykorzystywanego przyłącza wodociągowego należy trwale odłączyć od zasilania w miejscu włączenia.

Roboty ziemne prowadzić metodą przewiertu lub przecisku z wykonaniem komór technologicznych wąsko-przestrzennych, szalowanych z całkowitą wymianą wydobytego gruntu na piasek. System zabezpieczeń wykopów musi być ściśle dostosowany do rzeczywistych warunków gruntowo-wodnych, głębokości wykopów, czasu utrzymania wykopu, obciążeń transportem i innych. Wydobyty grunt powinien być składowany z jednej strony wykopu, z pozostawieniem pomiędzy krawędzią

wykopu, a stopką odkładu wolnego pasa terenu o szerokości minimum 1,0 m dla komunikacji. Wykopy wykonywać sprzętem mechanicznym, natomiast w pobliżu istniejącego czynnego uzbrojenia podziemnego wykopy realizować ręcznie. Wszystkie napotkane przewody podziemne na trasie wykonywanego wykopu, krzyżujące się z wykopem powinny być zabezpieczone przed uszkodzeniem, a w razie potrzeby podwieszane w sposób zapewniający ich eksploatację. Do zasypywania komór technologicznych użyć piasku. Warstwy wypełnienia z każdej strony rury o grubości 0,15-0,25 m należy utwardzić za pomocą mechanicznej zagęszczarki wibrującej. Mechaniczne zagęszczanie nad rurami można rozpocząć dopiero wtedy, gdy nad jej wierzchem znajduje się przynajmniej 0,3 m pospółki. Grunt po wykopach komór musi zostać zagęszczony do wskaźnika zagęszczenia wynoszącego $I_s=0,99$. Badania zagęszczenia potwierdzone protokołem spoczywają na wykonawcy niniejszego zadania.

b. Zewnętrzna podziemna instalacja wodociągowa

Zewnętrzną podziemną instalację wodociągową projektuje się od studni wodomierzowej do budynku Sądu Rejonowego zgodnie z naniesieniem na mapie sytuacyjno-wysokościowej. Do budowy instalacji należy stosować rury polietylenowe PE Ø63mmx5,8 PN 100 SDR11 oraz końcowy odcinek przed budynkiem należy wykonać z rur stalowych ocynkowanych.

Wszystkie materiały i armatura zastosowane do budowy instalacji winny być oznaczone znakiem budowlanym „B” lub „CE” zgodnie z ustawą o wyrobach budowlanych z dnia 16.04.2004r. Dz.U. 92 poz. 881) oraz rozporządzeniem Ministra Infrastruktury w sprawie kontroli wyrobów budowlanych wprowadzanych do obrotu z dnia 2.09.2009r. Dz.U. 144 poz. 1182).

Roboty ziemne prowadzić metodą przewiertu z wykonaniem komór technologicznych wąsko-przestrzennych, szalowanych z całkowitą wymianą wydobytego gruntu na piasek. System zabezpieczeń wykopów musi być ściśle dostosowany do rzeczywistych warunków gruntowo-wodnych, głębokości wykopów, czasu utrzymania wykopu, obciążeń transportem i innych. Wydobyty grunt powinien być składowany z jednej strony wykopu, z pozostawieniem pomiędzy krawędzią wykopu, a stopką odkładu wolnego pasa terenu o szerokości minimum 1,0 m dla komunikacji. Wykopy wykonywać sprzętem mechanicznym, natomiast w pobliżu istniejącego czynnego uzbrojenia podziemnego wykopy realizować ręcznie.

Wszystkie napotkane przewody ziemne na trasie wykonywanego wykopu, krzyżujące się z wykopem powinny być zabezpieczone przed uszkodzeniem, a w razie potrzeby podwieszane w sposób zapewniający ich eksploatację. Do zasypywania komór technologicznych użyć piasku. Warstwy wypełnienia z każdej strony rury o grubości 0,15-0,25 m należy utwardzić za pomocą mechanicznej zagęszczarki wibrującej. Mechaniczne zagęszczanie nad rurami można rozpocząć dopiero wtedy, gdy nad jej wierzchem znajduje się przynajmniej 0,3 m pospółki. Grunt po wykopach komór musi zostać zagęszczony do wskaźnika zagęszczenia wynoszącego $I_s=0,99$. Badania zagęszczenia potwierdzone protokołem spoczywają na wykonawcy niniejszego zadania.

c. Instalacja wodociągowa w budynku

Przewody projektowanej instalacji należy prowadzić zgodnie z załączonymi rysunkami. Przejścia rury przewodowej przez przegrody budowlane należy prowadzić w tulejach ochronnych, a wolną przestrzeń wypełnić elastycznym szczeliwem nie powodującym korozji. Średnica rury ochronnej powinna być większa o 2 dymensje od średnicy rury przewodowej. Przewody instalacji wodociągowej wykonać z rur stalowych ocynkowanych o połączeniach gwintowanych za pomocą ocynkowanych kształtek i złączek za pomocą gwintowania lub z rur stalowych zaciskanych np.(Kan-therm). Rury mocować do ścian za pomocą typowych uchwytów do rur. Istniejący w budynku zestaw wodomierzowy oraz instalację wodociągową należy zdemontować bez odzysku materiałów. Przed wejściem do budynku należy zastosować połączenie Pe/Stal 63/50 ocynk tak aby instalacja w budynku prowadzona była jako stalowa. Wszystkie przewody instalacji należy zaizolować izolacją spełniającą jedną z poniższych klas reakcji na ogień: A1L; A2L-s1, d0; A2L-s2, d0; A2L-s3, d0; BL-s1, d0; BL-s2, d0; BL-s3, d0, produkcji np. Armaflex typ XG o grubości 13 mm, sklasyfikowaną, jako nierozprzestrzeniającą ognia. Izolacja ma zabezpieczyć instalację przed rozeniem przewodów. Długość wymienianej instalacji z rur stalowych $\varnothing 50$ mm - L = 10 metrów bieżących.

5. Opinia geotechniczna gruntu

Na podstawie wykonanego przekopu kontrolnego stwierdzono proste warunki gruntowe i obiekt zakwalifikowano do pierwszej kategorii geotechnicznej

6. informacje o zasadniczych elementach wyposażenia budowlano-instalacyjnego, zapewniających użytkowanie obiektu budowlanego zgodnie z przeznaczeniem

Rurociągi

Projektuje się budowę :

- rurociągu PE Ø90, długość = 18,0 m
- rurociągu PE Ø63, długość = 11,0 m
- rurociągu stal Ø50, długość = 10,0 m

Zasuw

Zasuw wodociągowe należy wyposażyć w trzpień z obudową teleskopową i zakończyć w skrzynce ulicznej. Trzpień należy zabezpieczyć przed zsunięciem z zasuw za pomocą zawleczki. Cała zasuwa powinna być zabezpieczona antykorozyjnie farbą malowaną proszkowo. Skrzynka uliczna powinna być wykonana z żeliwa szarego. Skrzynkę uliczną należy posadzić na betonowym fundamencie w postaci krążka o grubości 10 cm. W przypadku zabudowy skrzynki w terenie zielonym lub nieutwardzonym skrzynkę należy obudować obrukiem. Położenie skrzynki ulicznej wraz z zasuwą wodociągową należy oznaczyć w terenie tabliczką znakującą wykonaną zgodnie z PN-/B-09700.

Ilość zasuw: DN80 – 2szt.

Hydrant

Na budowanym przyłączy wodociągowym przewidziano hydrant z podwójnym zamknięciem DN80 nadziemny lub w przypadku braku możliwości bezkolizyjnej zabudowy z istniejącą infrastrukturą - hydrant podziemny, służący do odpowietrzenia i odwodnienia przyłączy oraz okresowego płukania przewodu. Hydrant ustawić należy na kolanie stopowym zabezpieczyć przed uderzeniami wodnymi – blokami oporowymi. Trójnik na odejściu do hydrantu zaprojektowano żeliwny, o połączeniach kotłierzowych. Po zamontowaniu, hydrant należy obsypać żwirem o granulacji 0,5 – 2,0 mm w celu niezawodnego odwodnienia hydrantu.

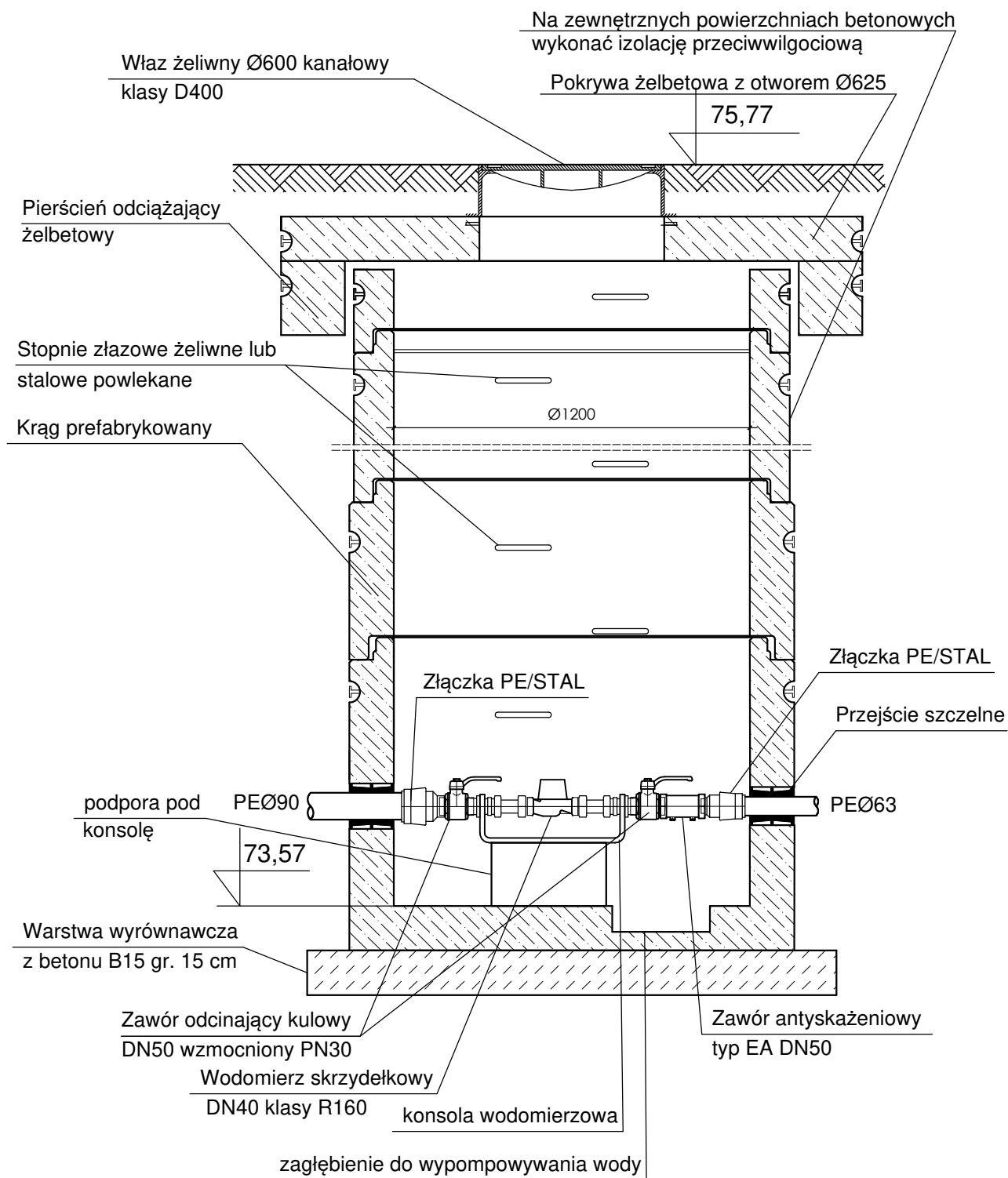
Miejsca wbudowania zasuw i hydrantu należy oznakować tabliczkami informacyjnymi, umieszczonymi na słupkach stalowych. Tabliczki muszą zawierać informację dotyczącą rodzaju oznakowanego uzbrojenia, średnicy i odległości urządzeń z domiarem.

Studnia wodomierzowa

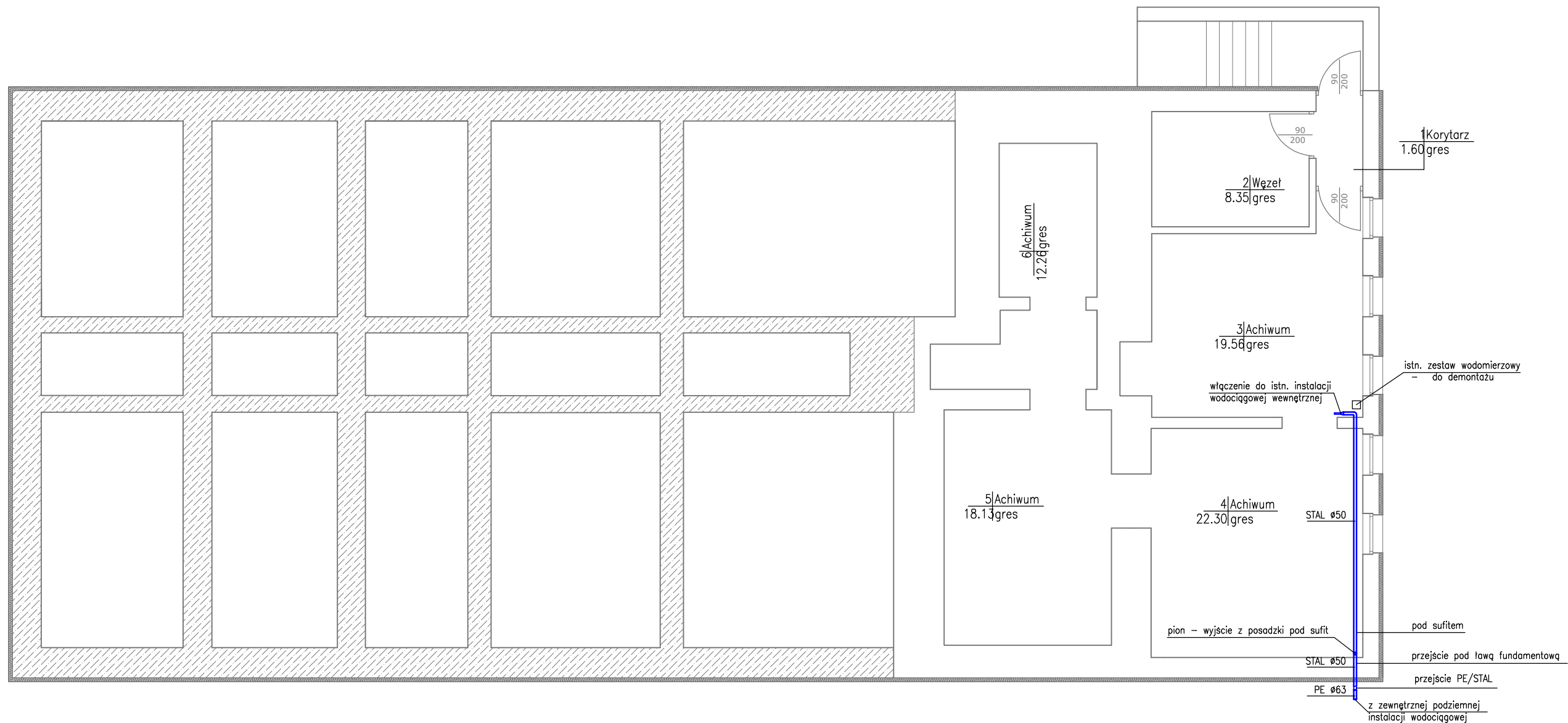
Zgodnie z warunkami technicznymi wydanymi dnia 02.10.2023r. (znak: L.dz. DT/W/229/2023) przez gestora sieci wodociągowej tj. Komunalne Przedsiębiorstwo

Wodociągów i Kanalizacji Sp. z o.o. w Szubinie w celu opomiarowania zużycia wody należy wybudować studnię wodomierzową z kręgów betonowych DN1200 (dopuszczalne studnia wykonana z PE), w której należy zabudować zestaw wodomierzowy.

C. Część rysunkowa



Zadanie	Budowa przyłącza wodociągowego oraz instalacji wodociągowej dla potrzeb istniejącego budynku Sądu Rejonowego w Szubinie zlokalizowanego na działce nr 1756 obręb Szubin	
Inwestor	Sąd Okręgowy w Bydgoszczy ul. Wały Jagiellońskie 2 85-131 Bydgoszcz	SKALA 1:100
Projektant	mgr inż. Szymon Jurek <i>uprawnienia budowlane do projektowania i kierowania robotami budowlanymi w specjalności instalacyjnej w zakresie sieci, instalacji i urządzeń ciepłych, wentylacyjnych, gazowych, wodociągowych i kanalizacyjnych bez ograniczeń nr KUP/0098/PWBS/18</i>	DATA I PODPIS 16.11.2023 r.
Nazwa rys.	Studnia wodomierzowa	Nr rysunku 2 13



Zadanie	Budowa przyłącza wodociągowego oraz instalacji wodociągowej dla potrzeb istniejącego budynku Sądu Rejonowego w Szubinie zlokalizowanego na działce nr 1756 obręb Szubin	
Inwestor	Sąd Okręgowy w Bydgoszczy ul. Wały Jagiellońskie 2 85-131 Bydgoszcz	SKALA 1:100
Projektant	mgr inż. Szymon Jurek <i>uprawnienia budowlane do projektowania i kierowania robotami budowlanymi w specjalności instalacyjnej w zakresie sieci, instalacji i urządzeń cieplnych, wentylacyjnych, gazowych, wodociągowych i kanalizacyjnych bez ograniczeń nr KUP/0098/PWBS/18</i>	DATA I PODPIS 16.11.2023 r.
Nazwa rys.	Rzut piwnic budynku Sądu Rejonowego w Szubinie	Nr rysunku 4 14

ZAŁĄCZNIKI PROJEKTU BUDOWLANEGO

INWESTOR	Sąd Okręgowy w Bydgoszczy ul. Wały Jagiellońskie 2 85 – 131 Bydgoszcz
NAZWA ZAMIERZENIA BUDOWLANEGO	Budowa przyłącza wodociągowego oraz instalacji wodociągowej dla potrzeb istniejącego budynku Sądu Rejonowego w Szubinie zlokalizowanego na działce nr 1756 obręb Szubin
ADRES I KATEGORIA OBIEKTU BUDOWLANEGO	Plac Wolności 4 Szubin, gm. Szubin Kategoria obiektu budowlanego: XII, XXVI
POZOSTAŁE DANE ADRESOWE	Nazwa jednostki ewidencyjnej: Szubin miasto 041005_4 Nazwa i numer obrębu ewidencyjnego: Szubin 0001 Numery działek ewidencyjnych: 2288/1, 2288/2, 1756
SPIS ZAWARTOŚCI	1. Informacja dotycząca bezpieczeństwa i ochrony zdrowia 2. Warunki techniczne na doprowadzenie wody 3. Protokół z Narady Koordynacyjnej organizowanej przez Starostę Nakielskiego 4. Uzgodnienie z KPWiK Szubin 5. Zgoda Właściciela dz. nr 2288/2 obręb Szubin 6. Pismo - Przekazanie ZDW według właściwości do Gminy Szubin w zakresie dz. nr 2288/1 obręb Szubin 7. Zgoda Właściciela dz. nr 2288/1 obręb Szubin

1. Elementy zagospodarowania mogą stworzyć zagrożenie bezpieczeństwa i zdrowia ludzi:

Dla pracowników :

- wykonanie robót ziemnych i obudowy wykopów
- zabezpieczenie rurociągów w wykopie
- praca sprzętu – koparek, spycharek, dźwigów

Dla osób postronnych:

- otwarte wykopy
- hałdy odkładu gruntu
- blokowanie przejść, przejazdów sprzętem

2. Przewidywane zagrożenia występujące podczas realizacji budowy:

Zagrożeniem dla bezpieczeństwa i zdrowia może być:

- głębianie wykopu bez obudowania
- obudowanie wykopów
- praca w pobliżu sprzętu mechanicznego ze względu na
 - możliwość uderzenia
 - zepchnięcia do wykopu
 - obsunięcia się sprzętu w czasie pracy do wykopu;
- rozładunek rur,
- przejazdy osób postronnych samochodami;
- dla osób postronnych nie zabezpieczone i nie oświetlone wykopy wraz z hałdami odkładu gruntu

3. Zakres robót:

Projekt przewiduje wykonanie:

- wykopów pod instalację gazową podziemną,
- układanie i zgrzewanie przewodów z PE;
- wykonanie płyty pod zbiornik wraz z uziomem,
- posadowienie zbiornika;
- zasypkę i zagęszczanie wykopów;

4. Wskazanie środków technicznych i organizacyjnych zapobiegających zagrożeniom:

dla zapewnienia bezpieczeństwa i ochrony zdrowia należy:


- roboty ziemne wykonać zgodnie z PN-B-10736:1999
- wykopy zabezpieczyć barierkami
- oświetlić przeszkody terenowe
- przed rozpoczęciem robót zapoznać pracowników z planem "bioz" i przeprowadzić instruktaż n.t. Zabezpieczenia pracowników i otoczenia przed zagrożeniami występującymi na budowie
- odkład grunty wydobytego z wykopu składać w normatywnej odległości od wykopu i tak by zachować przejezdność ulicy i stateczność ścian wykopu,
- pracownicy powinni być wyposażeni w środki ochrony indywidualnej oraz korzystać z nich podczas wykonywania prac.

Projektant:

Komunalne Przedsiębiorstwo Wodociągów i Kanalizacji Spółka z o.o.


NIP: 562-000-41-99 89-200 Szubin ul. Powstańców Wlkp. 76
KRS: 0000004791 http://www.kpwik.com.pl
Kapitał zakładowy: 40 184 000 zł tel. 52 391-03-60
Sąd Rejonowy w Bydgoszczy, XIII Wydział Gospodarczy Krajowego Rejestru Sądowego

L.dz. DT/W/ 229 /2023



RPW/53/2023 P

Data: 06.10.2023



Szubin, dnia 2.10.2023 r.

Sąd Okręgowy w Bydgoszczy
ul. Wały Jagiellońskie 2
85-131 Bydgoszcz

K.O.I.R.

06.10.2023
w BYDGOSZCZY
Sądu Okręgowego w Bydgoszczy
2023 10. 06.
Przemysław Kruszczyński

WARUNKI TECHNICZNE PRZYŁĄCZENIA do sieci wodociągowej

- I. LOKALIZACJA PRZYŁĄCZA
Dotyczy przyłączenia do sieci wodociągowej działki nr 1756 w Szubinie.
- II. MIEJSCE WŁĄCZENIA DO SIECI
Sieć wodociągowa ϕ 200 w drodze działka nr 2288/1.
- III. PARAMETRY TECHNICZNE PRZYŁĄCZA WODOCIĄGOWEGO
 1. Przyłącznie należy zaprojektować z rur PE 100 SDR 11 o średnicy dobranej według obliczeń projektanta.
 2. Przykrycie przyłącza wodociągowego powinno wynosić min. 1,6 m.
 3. W miejscu włączenia zamontować nawiertkę z zasuwą, obudową teleskopową, skrzynką żeliwną i obrukiem. Miejsce włączenia zasuwę oznakować tabliczką usytuowaną na stalowym słupku lub trwałym obiekcie.
 4. Przyłącznie powinno być wykonane z jednego odcinka rury PE od miejsca włączenia do sieci wodociągowej do pierwszego zaworu przed wodomierzem.
 5. Miejsce zabudowy wodomierza:
 - w studzience wodomierzowej usytuowanej na działce nr 2288/2.
 6. Przed i za wodomierzem należy zainstalować zawory odcinające – kulowe wzmocnione PN 30.
 7. Bezpośrednio za wodomierzem na instalacji wewnętrznej, należy zainstalować zawór antyskażeniowy typu EA oraz zawór czerpalny służący kontroli jakości wody.
 8. Nad przyłączem wodociągowym w odległości 0,5 m od wierzchu rury należy umieścić taśmę ostrzegawczą – lokalizacyjną w kolorze niebieskim z wkładką stalową, wyprowadzoną do skrzynki do zasuw.
 9. Na trasie przyłącza wodociągowego w pasie o szerokości 2,0 m (po 1,0 m z każdej strony przyłącza) nie należy lokalizować obiektów małej architektury, drzew, wjazdów, utwardzeń terenu, schodów. W wyjątkowych sytuacjach dopuszcza się ułożenie przyłącza w rurze osłonowej umożliwiającej wymianę przyłącza bezrozkopowo.

IV. INFORMACJE FORMALNO-PRAWNE

1. Na podłączenie do sieci wodociągowej należy opracować projekt przez uprawnioną jednostkę projektową w oparciu o obowiązujące przepisy i normy.
2. Trasę przyłącza należy uzgodnić z KPWiK Spółką z o.o. w Szubinie. W przypadku usytuowania wodomierza w budynku, do uzgodnienia należy dołączyć rzut budynku z naniesioną lokalizacją zestawu wodomierzowego.
3. W trakcie projektowania należy uzyskać od zarządcy/właściciela drogi oraz innych właścicieli działek, przez które przebiegać będzie przyłącze, zgodę na lokalizację przyłącza na należących do nich nieruchomościach.
4. W celu wyeliminowania zagrożeń wynikających z możliwej kolizji z usytuowanymi na terenie sieciami uzbrojenia należy złożyć wniosek na naradę koordynacyjną organizowaną przez Starostę Nakielskiego.
5. Przedłożyć w KPWiK w Szubinie 2 egzemplarze projektu przyłącza w celu uzgodnienia oraz wydania pozwolenia na włączenie do sieci wodociągowej.
6. Warunki zachowują ważność 2 lata od dnia ich wystawienia.

A.S.

Prezes Zarządu

Piotr Milik

Uwaga: Włączenie do sieci wodociągowej i kanalizacyjnej bez zezwolenia podlega karze grzywny zgodnie z ustawą z dnia 7.06.2001 r. o zbiorowym zaopatrzeniu w wodę i zbiorowym odprowadzaniu ścieków (Dz. U. z 2023 r. poz. 537).

Nakło nad Notecią, dn. 30.11.2023 r.

Starosta Nakielski
ul. Gen. Henryka Dąbrowskiego 54
89-100 Nakło nad Notecią

Znak sprawy: SWG.6630.613.2023

ODPIS
PROTOKOŁU Z NARADY KOORDYNACYJNEJ
zakończonej w dniu 30.11.2023 r.
w sprawie usytuowania projektowanej sieci uzbrojenia terenu

Na podstawie art. 28b, 28ba, 28bb, 28c, 28d i 28e ustawy z dnia 17 maja 1989 r. Prawo geodezyjne i kartograficzne (Dz. U. z 2023 r. poz. 1752) oraz Zarządzenia nr 6/2021 Starosty Nakielskiego z dnia 1 lutego 2021r. w sprawie organizacji narad koordynacyjnych oraz zasad i trybu uzgadniania na nich sytuowania projektowanych sieci uzbrojenia terenu.

Przedmiot narady:	Budowa przyłącza wodociągowego oraz instalacji wodociągowej dla potrzeb istniejącego budynku Sądu Rejonowego w Szubinie zlokalizowanego na działce nr 1756, obręb Szubin.
Lokalizacja:	Szubin - miasto Obręb: Szubin, dz.: 2288/1, 2288/2
Wnioskodawca:	JUREK SZYMON ul. Wspólna 7, 89-100 Nakło Nad Notecią
Inwestor:	SĄD OKRĘGOWY W BYDGOSZCZY ul. Wały Jagiellońskie 2, 85-128 Bydgoszcz
Projektant:	SZYMON JUREK Inne upr.: budowlane: KUP/0098/PWBS/18
Przewodniczący:	Urszula Kubik, Starszy Inspektor w Wydziale Geodezji i Gospodarki Nieruchomościami
Sposób przeprowadzenia narady:	elektroniczny
Data wpływu:	22.11.2023 r.

PODSUMOWANIE NARADY

Projekt przedłożony na naradę koordynacyjną został uzgodniony pozytywnie z uwagami przez jej uczestników.
W wyniku narady koordynacyjnej projekt został wniesiony do bazy GESUT powiatu.

Lista uczestników narady koordynacyjnej wraz z uwagami

Lp.	Nazwa instytucji Sposób uczestnictwa	Stanowisko Uwagi	Imię i nazwisko uczestnika
1	ENEA Operator Sp.z o.o. Oddział Dystrybucji Bydgoszcz, Rejon Dystrybucji Nakło elektroniczny	Stanowisko pozytywne W miejscu skrzyżowania zaprojektować nałożenie na istn. kabel elektroenergetyczny rury osłonowe dwudzielne; zachować odległości pionowe i poziome według obowiązujących standardów w Enea Operator Sp. z o.o.	Patryk Urban
2	ENEA Oświetlenie Sp. z o.o. Oddział Poznań, Rejon Oświetleniowy Bydgoszcz	Uczestnik nieobecny na naradzie Przedstawiciel branży nie uczestniczył w naradzie koordynacyjnej.	
3	Gmina Szubin	Uczestnik nieobecny na naradzie Przedstawiciel branży nie uczestniczył w naradzie koordynacyjnej.	

4	Komunalne Przedsiębiorstwo Energetyki Ciepłej Spółka z o.o. elektroniczny	Stanowisko pozytywne 1. Wszelkie prace w zblizeniu do sieci ciepłowniczej wykonać w uzgodnieniu i pod nadzorem Przedstawiciela KPEC Sp. z o.o. 2. Zobowiązuję się inwestora i wykonawcę robót do prowadzenia prac w sposób wykluczający możliwość powstania awarii sieci ciepłowniczej, a także pokrycia wszelkich kosztów z nią związanych.	Marcin Wolski
5	Komunalne Przedsiębiorstwo Wodociągów i Kanalizacji Spółka z o.o. w Szubinie elektroniczny	Stanowisko pozytywne Bez uwag.	Andrzej Skała
6	Netia S.A elektroniczny	Stanowisko pozytywne Bez uwag.	Waldemar Wachowski
7	NEXERA SP. Z O.O. elektroniczny	Stanowisko pozytywne 1. Inwestycja realizowana jest w bezpośrednim sąsiedztwie sieci Nexera Sp. z o.o. - dotyczy infrastruktury własnej lub dzierżawionej. 2. Prace w miejscach zblizeń i skrzyżowań z siecią telekomunikacyjną Nexera Sp. z o.o. prowadzić ręcznie. Zachować normatywne odległości poziome i pionowe zgodnie z Polskimi Normami;	Andrzej Grycmacher
8	Orange Polska S.A.	Uczestnik nieobecny na naradzie Przedstawiciel branży nie uczestniczył w naradzie koordynacyjnej.	
9	Polska Spółka Gazownictwa sp. z o.o., Oddział Zakład Gazowniczy w Bydgoszczy elektroniczny	Stanowisko pozytywne Gazownia w Inowrocławiu ul. ks. P. Wawrzyniaka 39, 88-100 Inowrocław tel. 52 356 58 25 marzena.bartecka@psgaz.pl Załącznik do protokołu Uwagi do uzgodnienia: 1. Rozpoczęcie robót należy zgłosić pisemnie w Gazowni w Inowrocławiu, ul. Ks. Wawrzyniaka 39, na min. 7 dni przed ich rozpoczęciem. 2. W przypadku natrafienia na niezainwentaryzowaną sieć gazową lub uszkodzenia sieci gazowej należy wstrzymać prace i niezwłocznie powiadomić Pogotowie Gazowe tel. 992 lub Gazownię w Inowrocławiu tel. 52 356 58 21. 3. Wszelkie uszkodzenie sieci gazowej zostaną usunięte na koszt Inwestora i Wykonawcy. 4. W pobliżu istniejącej sieci gazowej roboty ziemne należy wykonywać ręcznie. 5. Należy zachować przykrycie gazociągu 0,8-1,2 m. 6. Należy zachować wszystkie wymagane odległości od istniejącej/projektowanej sieci gazowej zgodnie z Rozporządzeniem Ministra Gospodarki z dnia 26 kwietnia 2013r. w sprawie warunków technicznych, jakim powinny odpowiadać sieci gazowe i ich usytuowanie Dz.U. z 2013 poz.640.	Tomasz Praczyk
10	RFC Marcin Frątczak	Uczestnik nieobecny na naradzie Przedstawiciel branży nie uczestniczył w naradzie koordynacyjnej.	
11	Wydział Architektury i Budownictwa	Uczestnik nieobecny na naradzie Przedstawiciel branży nie uczestniczył w naradzie koordynacyjnej.	

12	Zarząd Dróg Powiatowych w Nakle nad Notecią	<p style="text-align: center;">Uczestnik nieobecny na naradzie</p> <p>Przedstawiciel branży nie uczestniczył w naradzie koordynacyjnej.</p>	
----	---	--	--

Treść protokołu została uzgodniona z osobami, które uczestniczyły w naradzie wyłącznie za pomocą środków komunikacji elektronicznej.

**Z upoważnienia Starosty Nakielskiego
Urszula Kubik, Starszy Inspektor w Wydziale Geodezji
i Gospodarki Nieruchomościami**

Signature Not Verified

 Dokument podpisany przez
 Urszula Kubik, Starostwo
 Powiatowe w Nakle nad Notecią
 Data: 2023.11.30 13:51:11 CET

.....
Podpis przewodniczącego narady

POUCZENIE:

1. Przedstawiciele instytucji zostali zawiadomieni o sposobie, terminie i miejscu przeprowadzenia narady koordynacyjnej zgodnie z ustawą Prawo geodezyjne i kartograficzne (t.j. Dz. U. z 2020 r. poz.2052 z późn. zm.). W myśl art. 28b ust. 3 pkt 4 tej ustawy w naradzie koordynacyjnej mogą wziąć udział również inne podmioty, które mogą być zainteresowane rezultatami narady koordynacyjnej, w szczególności zarządzające terenami zamkniętymi, w przypadku sytuowania części projektowanych sieci na tych terenach.
2. Niniejsze uzgodnienie wykonano w oparciu o treść mapy zasadniczej, która może nie zawierać projektów wszystkich urządzeń podziemnych nie podlegających uzgodnieniu na mocy art. 28b ust. 2 ustawy Prawo geodezyjne i kartograficzne (t.j. Dz. U. z 2020 r. poz.2052 z późn. zm.).
3. Znaki geodezyjne, urządzenia zabezpieczające te znaki oraz budowle triangulacyjne podlegają ochronie w myśl art. 15 ustawy Prawo geodezyjne i kartograficzne (t.j. Dz. U. z 2020 r. poz.2052 z późn. zm.).

PODPIS ZAUFANY
SZYMON JUREK
22.11.2023 12:42:35 (GMT+1)
Dokument podpisany elektronicznie
podpisem zaufanym

'APA DO CELÓW PROJEKTOWYCH

skala 1:500

szubin pl. Wolności

ujawsko-pomorskie
powiat: nakielski
wid: Szubin - miasto [041005_4]

PUWG 2000 S.6
Ukt. Wys. PL-EVRF2007-NH

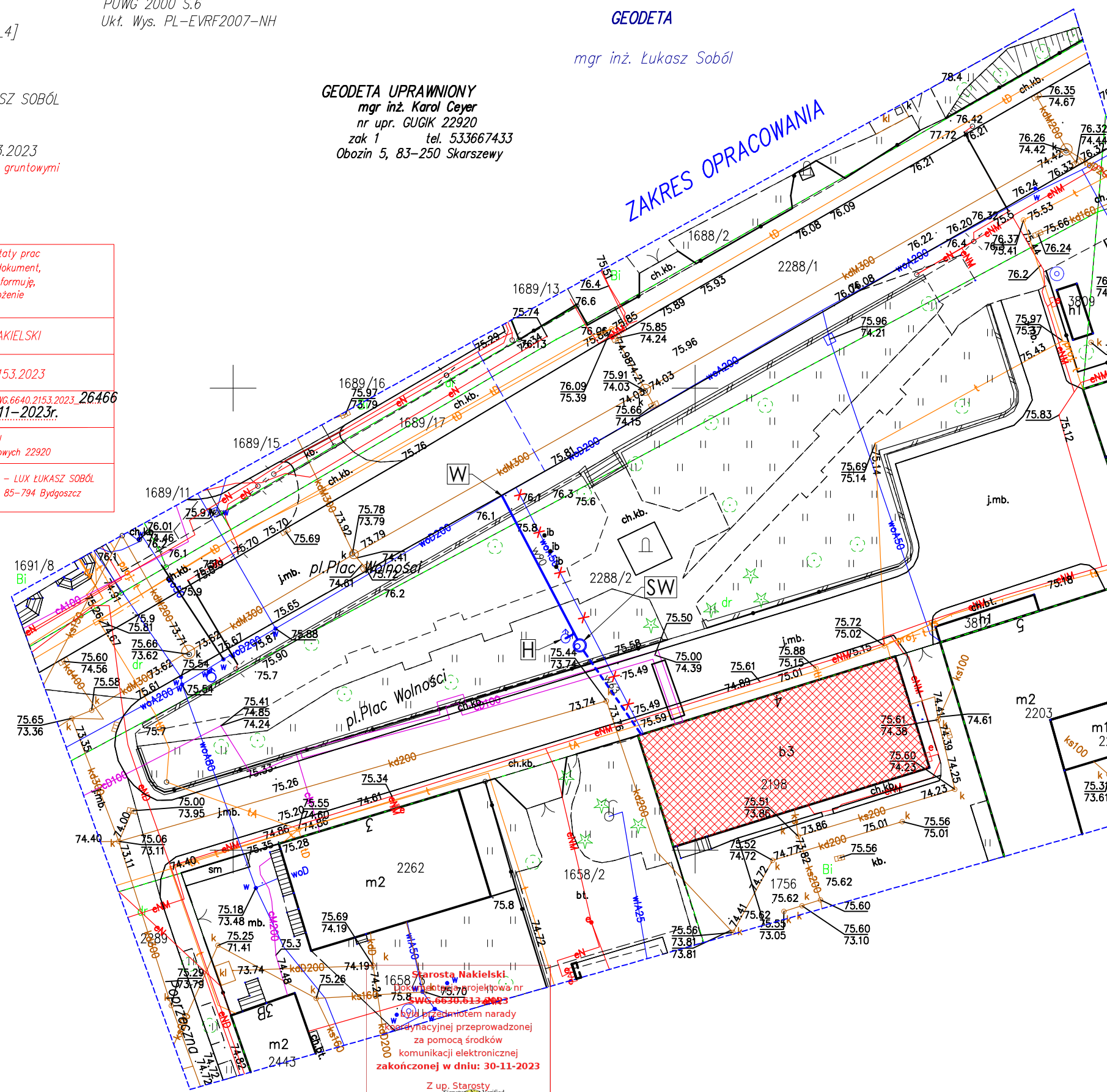
Usługi Geodezyjne
GEO-LUX Łukasz Soból
ul. Lawinowa 6/18, 85-794 Bydgoszcz
NIP 558-181-43-84 * REGON 521325167
e-mail: geolux.geodezja@gmail.com
tel. 517 743 689

GEODETA

mgr inż. Łukasz Soból

GEODETA UPRAWNIONY
mgr inż. Karol Ceyer
nr upr. GUGIK 22920
zak 1 tel. 533667433
Obozin 5, 83-250 Skarszewy

ZAKRES OPRACOWANIA



Oświadczam, że operat techniczny zawierający rezultaty prac geodezyjnych, w wyniku których powstał niniejszy dokument, uzyskał pozytywny wynik weryfikacji. Jednocześnie informuję, że jestem świadomy odpowiedzialności karnej za złożenie fałszywych oświadczeń.	
Organ służby geodezyjnej, który otrzymał zgłoszenie	STAROSTA NAKIELSKI
Identyfikator zgłoszenia prac geodezyjnych	SWG.6640.2153.2023
Nr oraz data sporządzenia dokumentu zawierającego wyniki pozytywnej weryfikacji	Protokół weryfikacji nr SWG.6640.2153.2023.26466 z dnia 03-11-2023r.
Imię i nazwisko oraz nr uprawnień zawodowych kierownika prac	Ceyer Karol nr uprawnień zawodowych 22920
Wykonawca prac geodezyjnych	USŁUGI GEODEZYJNE GEO - LUX ŁUKASZ SOBÓL ul. Lawinowa 6/18, 85-794 Bydgoszcz

PROJEKT ZAGOSPODAROWANIA
DZIAŁKI NR 2288/1 I 2288/2 OBRĘB SZUBIN
w zakresie proj. przyłącza wodociągowego
i instalacji wodociągowej
SKALA 1:500
Inwestor: Sąd Okręgowy w Bydgoszczy

LEGENDA

- istn. budynek Sądu Rejonowego w Szubinie
- PRZYŁĄCZE WODOCIĄGOWE**
- proj. przyłącze wodociągowe z rur PEØ90x5,4mm SDR17; L=18,0 m;
- włączenie do przewodu wodociągowego Ø200 za pomocą trójnika 200/90/200
- proj. studnia wodomierzowa z kręgów betonowych DN1200
- proj. hydrant nadziemny DN80 na odejściu DN80
- istn. przyłącze wodociągowe - do likwidacji
- INSTALACJA WODOCIĄGOWA**
- proj. instalacja wodociągowa z rur PEØ63x5,8mm SDR11; L=11,0 m;

za zgodność z oryginałem
mapy do celów projektowych
Szymon Jurek

Zadanie	Budowa przyłącza wodociągowego oraz instalacji wodociągowej dla potrzeb istniejącego budynku Sądu Rejonowego w Szubinie zlokalizowanego na działce nr 1756 obręb Szubin	
Inwestor	Sąd Okręgowy w Bydgoszczy ul. Wały Jagiellońskie 2 85-131 Bydgoszcz	SKALA 1:500
Projektant	mgr inż. Szymon Jurek <small>uprawnienia budowlane do projektowania i kierowania robotami budowlanymi w specjalności instalacyjnej w zakresie sieci, instalacji i urządzeń cieplnych, wentylacyjnych, gazowych, wodociągowych i kanalizacyjnych bez ograniczeń nr KUP/0098/PWBS/18</small>	DATA I PODPIS 16.11.2023 r.
Nazwa rys.	Projekt zagospodarowania terenu	Nr rysunku 1 8

Starosta Nakielski
1658/1
1658/2
1658/3
1658/4
1658/5
1658/6
1658/7
1658/8
1658/9
1658/10
1658/11
1658/12
1658/13
1658/14
1658/15
1658/16
1658/17
1658/18
1658/19
1658/20
1658/21
1658/22
1658/23
1658/24
1658/25
1658/26
1658/27
1658/28
1658/29
1658/30
1658/31
1658/32
1658/33
1658/34
1658/35
1658/36
1658/37
1658/38
1658/39
1658/40
1658/41
1658/42
1658/43
1658/44
1658/45
1658/46
1658/47
1658/48
1658/49
1658/50
1658/51
1658/52
1658/53
1658/54
1658/55
1658/56
1658/57
1658/58
1658/59
1658/60
1658/61
1658/62
1658/63
1658/64
1658/65
1658/66
1658/67
1658/68
1658/69
1658/70
1658/71
1658/72
1658/73
1658/74
1658/75
1658/76
1658/77
1658/78
1658/79
1658/80
1658/81
1658/82
1658/83
1658/84
1658/85
1658/86
1658/87
1658/88
1658/89
1658/90
1658/91
1658/92
1658/93
1658/94
1658/95
1658/96
1658/97
1658/98
1658/99
1658/100

Z up. Starosty
Szymon Jurek
Przewodniczący Narady
Koordynacyjnej

MAPA DO CELÓW PROJEKTOWYCH

skala 1:500

Szubin pl. Wolności

Woj: kujawsko-pomorskie
 Powiat: nakielski
 Jedn.ewid: Szubin - miasto [041005_4]
 Obręb: Szubin [0001]
 Działka: 2288/2
 Nr sekcji: 6.191.18.24.4.4
 USŁUGI GEODEZYJNE GEO - LUX LUKASZ SOBÓL
 ul. Lawinowa 6/18, 85-794 Bydgoszcz
 Mapę wykonano dn. 30.10.2023r.
 Identyf.zgłoszenia prac: SWG.6640.2153.2023

Nie wykonano ustalenia obciążeń służebnościami gruntowymi
 Nie wyklucza się istnienia w terenie również urządzeń podziemnych, dla których brak było informacji branżowych i nie zostały odnalezione w terenie w czasie inwentaryzacji geodezyjnej

Oświadczam, że operat techniczny zawierający rezultaty prac geodezyjnych, w wyniku których powstał niniejszy dokument, uzyskał pozytywny wynik weryfikacji. Jednocześnie informuję, że jestem świadomy odpowiedzialności karnej za złożenie fałszywych oświadczeń.	
Organ służby geodezyjnej, który otrzymał zgłoszenie	STAROSTA NAKIELSKI
Identyfikator zgłoszenia prac geodezyjnych	SWG.6640.2153.2023
Nr oraz data sporządzenia dokumentu zawierającego wyniki pozytywnej weryfikacji	Protokół weryfikacji nr SWG.6640.2153.2023.26466 z dnia 03-11-2023r.
Imię i nazwisko oraz nr uprawnień zawodowych kierownika prac	Ceyer Karol nr uprawnień zawodowych 22920
Wykonawca prac geodezyjnych	USŁUGI GEODEZYJNE GEO - LUX LUKASZ SOBÓL ul. Lawinowa 6/18, 85-794 Bydgoszcz

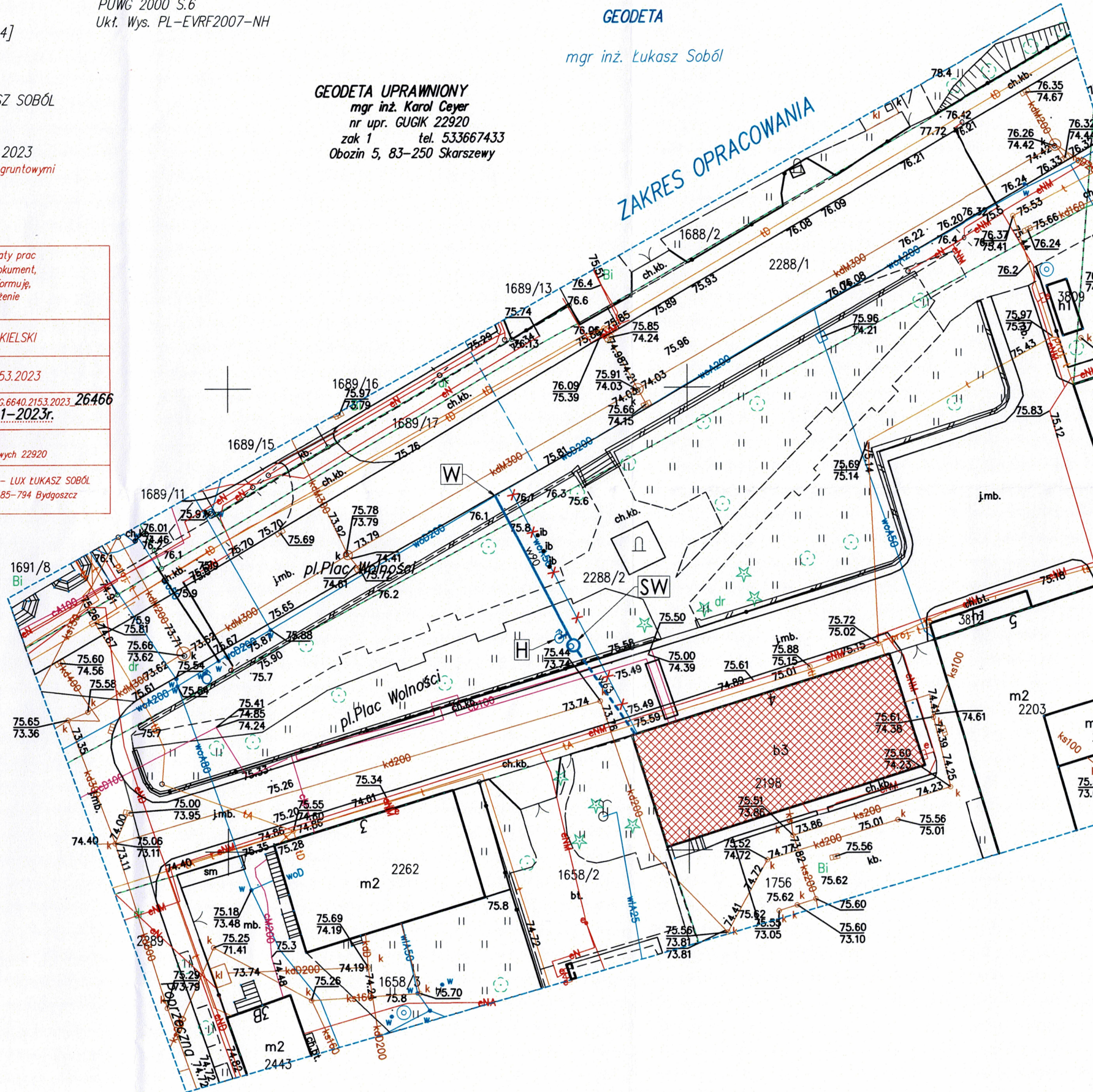
Usługi Geodezyjne
GEO-LUX Łukasz Soból
 ul. Lawinowa 6/18, 85-794 Bydgoszcz
 NIP 558-181-43-84 * REGON 521325167
 e-mail: geolux.geodezja@gmail.com
 tel. 517 743 689

PUGW 2000 S.6
 Ukł. Wys. PL-EVRF2007-NH

GEODETA

mgr inż. Łukasz Soból

GEODETA UPRAWNIONY
 mgr inż. Karol Ceyer
 nr upr. GUGIK 22920
 zak 1 tel. 533667433
 Obozin 5, 83-250 Skarszewy



PROJEKT ZAGOSPODAROWANIA
 DZIAŁKI NR 2288/1 I 2288/2 OBRĘB SZUBIN
 w zakresie proj. przyłącza wodociągowego
 i instalacji wodociągowej
 SKALA 1:500

Investor: Sąd Okręgowy w Bydgoszczy

LEGENDA

- istn. budynek Sądu Rejonowego w Szubinie
- PRZYŁĄCZE WODOCIĄGOWE**
- w90 - proj. przyłącze wodociągowe z rur PEØ90x5,4mm SDR17; L=18,0 m;
- W - włączenie do przewodu wodociągowego Ø200 za pomocą trójnika 200/90/200
- SW - proj. studnia wodomierzowa z kręgów betonowych DN1200
- H - proj. hydrant nadziemny DN80 na odejściu DN80
- x - istn. przyłącze wodociągowe - do likwidacji

INSTALACJA WODOCIĄGOWA

- w63 - proj. instalacja wodociągowa z rur PEØ63x5,8mm SDR11; L=11,0 m;

Komunalne Przedsiębiorstwo Wodociągów i Kanalizacji Spółka z o.o. w Szubinie
 Nr DT/U/...228.../2023...
 Projekt Instalacji przyłącza wodociągowej
 Uzgodniono bez zastrzeżeń.
 Uzgodnienie ważne 1 rok od wystawienia.
 Szubin, dnia 22.11.2023r.
 Podpis **Prezes Zarządu**

za zgodność z oryginałem
 mapy do celów projektowych

Szymon Jurek

Zadanie	Budowa przyłącza wodociągowego oraz instalacji wodociągowej dla potrzeb istniejącego budynku Sądu Rejonowego w Szubinie zlokalizowanego na działce nr 1756 obręb Szubin	
Investor	Sąd Okręgowy w Bydgoszczy ul. Wały Jagiellońskie 2 85-131 Bydgoszcz	SKALA 1:500
Projektant	mgr inż. Szymon Jurek <small>uprawnienia budowlane do projektowania i kierowania robotami budowlanymi w specjalności instalacyjnej w zakresie sieci, instalacji i urządzeń cieplnych, wentylacyjnych, gazowych, wodociągowych i kanalizacyjnych bez ograniczeń nr KUP/0098/PWBS/18</small>	DATA I PODPIS 16.11.2023 r.
Nazwa rys.	Projekt zagospodarowania terenu	Nr rysunku 1 9

RZD.6853.160.2023

DECYZJA

Na podstawie art. 39 ust. 3 i 3a ustawy z dnia 21 marca 1985r. o drogach publicznych (Dz. U. z 2023 r. poz. 645 ze zm.) w związku z art. 104 ustawy z dnia 14 czerwca 1960r. Kodeksu postępowania administracyjnego (Dz. U. z 2023 r. poz. 775 ze zm.), po rozpatrzeniu wniosku z dnia 19 października 2023r., złożonego przez Sąd Okręgowy w Bydgoszczy, w imieniu którego działa Pan Szymon Jurek prowadzący działalność gospodarczą pn.: "Firma Projektowo-Usługowa Szymon Jurek" z siedzibą w Nakle nad Notecią (89-100) przy ulicy Wspólnej 7, na podstawie pełnomocnictwa z dnia 15.11.2023r., o wydanie zezwolenia na umieszczenie infrastruktury technicznej w pasie drogowym drogi publicznej gminnej numer 090937C, ulicy Plac Wolności (działka numer 2288/2) w Szubinie,

z e z w a l a m

Sądowi Okręgowemu w Bydgoszczy na umieszczenie w pasie drogowym drogi publicznej gminnej numer 090937C, ulicy Plac Wolności (działka numer 2288/2) w Szubinie, przyłącza wodociągowego w celu zasilenia działki numer 1756, przy zachowaniu następujących warunków:

1. przyłączy wbudowane będzie zgodnie z lokalizacją i parametrami określonymi na mapie do celów projektowych w skali 1:500 stanowiących załącznik do niniejszej decyzji,
2. teren po robotach przywrócić do poprzedniego stanu użyteczności, zgodnie z aktualną wiedzą inżynierską, przy zachowaniu obowiązujących norm i przepisów, wykopy odpowiednio zagęścić,
3. **przyłączy należy wykonać metodą bezrozkopową (przewiert lub przecisk) i umieścić w rurze ochronnej,**
4. w przypadku prowadzenia robót **w obrębie chodnika** należy:
 - na wyrównanym i zagęszczonym podłożu gruntowym lub podbudowie w przypadku jej wykonania ułożyć warstwę podsypki z piasku średnio- lub gruboziarnistego lub z mieszanki cementowo-piaskowej. Grubość podsypki powinna wynosić po zagęszczeniu 3-5 cm dla płyt chodnikowych, 5-10 cm dla kształtek betonowych.
 - na wyprofilowanej i zagęszczonej podsypce ułożyć usunięte z miejsca wykonania wykopu płyty bądź kształtki,
 - płyty bądź kształtki układać w sposób ściśle dopasowany do pozostałej nawierzchni i względem siebie z zachowaniem równości i spadków powierzchni,
 - spoiny uszczelnić przez wypełnienie drobnym piaskiem,
 - zniszczone lub uszkodzone elementy wymienić,
5. na długości zadania należy odbudować zieleń przyuliczną zgodnie z zasadami sztuki ogrodniczej,
6. na żądanie zarządcy ww. drogi **inwestor** zobowiązany jest wykonać badania zagęszczenia gruntu dla każdego metra zasypki grunтовой licząc od dna wykopu, a wyniki przedstawić w dniu odbioru robót,
7. **jeśli budowa, przebudowa lub remont ww. drogi oraz w przypadku wybudowania innych urządzeń (mediów podziemnych) w ww. drodze przez Gminę Szubin, wymaga przełożenia przedmiotowego urządzenia lub obiektu, koszt jego przełożenia ponosi jego właściciel,**
8. **właściciel** zobowiązany jest do przełożenia przedmiotowego urządzenia lub obiektu w terminie wyznaczonym przez zarządcę drogi,
9. utrzymanie przedmiotowego urządzenia lub obiektu należy do ich posiadaczy,
10. należy zapewnić możliwość prowadzenia swobodnego i bezpiecznego ruchu pieszego i kołowego oraz dojazdów i dojść do posesji.

Mapa z lokalizacją urządzenia/objektu stanowi załącznik do niniejszej decyzji.

UZASADNIENIE

Pełnomocnik Sądu Okręgowego w Bydgoszczy wnioskiem z dnia 16 listopada 2023r. wniósł o wydanie zezwolenia na umieszczenie w pasie drogowym drogi publicznej gminnej numer 090937C, ulicy Plac Wolności (działka numer 2288/2) w Szubinie, przyłącza wodociągowego w celu zasilenia działki numer 1756.

Analizując wniosek stwierdzono, że został sformułowany prawidłowo i zawierał wszelkie niezbędne elementy.

W związku z powyższym orzeczono jak w sentencji

POUCZENIE

Zgodnie z art. 39 ust. 3a ustawy o drogach publicznych przed rozpoczęciem robót budowlanych **inwestor** zobowiązany jest do:

1. uzyskania pozwolenia na budowę lub zgłoszenia budowy albo wykonywania robót budowlanych,
2. uzgodnienia z zarządcą drogi – Burmistrzem Szubina, przed uzyskaniem pozwolenia na budowę, projektu budowlanego obiektu lub urządzenia niezwiązanego z zarządzaniem drogami lub potrzebami ruchu drogowego,
3. uzyskania zezwolenia od zarządcy drogi – Burmistrza Szubina na zajęcie pasa drogowego, dotyczącego prowadzenia robót w pasie drogowym lub na umieszczenie w nim obiektu lub urządzenia. W zezwoleniu tym, na podstawie art. 40 ust. 2 pkt 1 i 2 cyt. ustawy o drogach publicznych oraz uchwały XXXIX/349/21 Rady Miejskiej w Szubinie z dnia 25 listopada 2021 roku w sprawie ustalenia wysokości opłat za zajęcie pasa drogowego dróg gminnych położonych na terenie miasta i gminy Szubin na cele niezwiązane z potrzebami zarządzania drogami lub potrzebami ruchu, ogłoszonej w Dz. Urz. Woj. Kuj.-Pom. z 2021r. poz. 6183 zostaną naliczone opłaty: opłata roczna za zajęcie 1m² pasa drogowego w celu umieszczenia w pasie drogowym urządzenia będącego przedmiotem

Na podstawie obowiązku prawnego zgodnie z art.13 Rozporządzenia Parlamentu Europejskiego i Rady UE 2016/679 z dnia 27 kwietnia 2016r. informujemy, iż wszystkie informacje dotyczące przetwarzania Państwa danych osobowych przez Gminę Szubin znajdują się na stronie www.bip.szubin.pl w zakładce RODO.

niniejszego zezwolenia oraz opłata za każdy dzień zajęcia 1m² pasa drogowego w cel prowadzenia robót w pasie drogowym. **Wzór wniosku o zajęcie pasa drogowego – do pobrania ze strony www.bip.szubin.pl/sprawy do załatwienia/katalog usług/Drogi gminne.**

W nawiązaniu do rozporządzenia Rady Ministrów z dnia 1 czerwca 2004r. w sprawie określenia warunków udzielania zezwoleń na zajęcie pasa drogowego (Dz. U. z 2016 r., poz. 1264) inwestor przed planowanym zajęciem pasa składa wniosek do zarządcy drogi – Burmistrza Szubina o wydanie zezwolenia na zajęcie pasa drogowego, który powinien zawierać:

- a) imię i nazwisko oraz adres lub nazwę i siedzibę inwestora występującego o zajęcie pasa drogowego,
- b) cel zajęcia pasa drogowego,
- c) lokalizację i powierzchnię zajętego pasa drogowego,
- d) planowany okres zajęcia pasa drogowego.

Do wniosku o wydanie zezwolenia na zajęcie pasa drogowego należy załączyć:

- a) szczegółowy plan sytuacyjny w skali 1:1000 lub 1:500, z zaznaczeniem granic i podaniem wymiarów planowanej powierzchni zajęcia pasa drogowego,
- b) **zatwierdzony projekt organizacji ruchu, jeżeli zajęcie pasa drogowego wpływa na ruch drogowy lub ogranicza widoczność na drodze albo powoduje wprowadzenie zmian w istniejącej organizacji ruchu pojazdów lub pieszych. Projekt organizacji ruchu związany z robotami prowadzonymi w pasie drogowym powinien określać sposób zabezpieczenia tych robót zgodnie z wymogami bezpieczeństwa ruchu drogowego,**
- c) w przypadku zajęcia pasa drogowego w celu prowadzenia robót do wniosku należy ponadto załączyć:
 - ogólny plan orientacyjny w skali 1:10000 lub 1:25000 z zaznaczeniem zajmowanego odcinka pasa drogowego oraz informację o sposobie zabezpieczenia robót, jeżeli nie jest wymagany projekt organizacji ruchu,
 - oświadczenie o posiadaniu ważnego pozwolenia na budowę obiektu umieszczanego w pasie drogowym lub zgłoszeniu budowy lub prowadzonych robót właściwemu organowi architektoniczno-budowlanemu,
- d) w przypadku zajęcia pasa drogowego w celu prowadzenia robót do wniosku zarządca drogi może zażądać dostarczenia dodatkowych dokumentów, a w szczególności:
 - projektu budowlanego obiektu umieszczanego w pasie drogowym,
 - harmonogramu robót prowadzonych w pasie drogowym, zwłaszcza w przypadku etapowego prowadzenia robót.

Wniosek o zajęcie pasa drogowego należy złożyć najpóźniej 14 dni przed planowanym zajęciem pasa, w przeciwnym razie wnioskodawca (**inwestor**) zostanie wezwany do zmiany terminu zajęcia pasa drogowego.

Od niniejszej decyzji służy stronom odwołanie do Samorządowego Kolegium Odwoławczego w Bydgoszczy. Odwołanie wnosi się za pośrednictwem tutejszego organu w terminie 14 dni od dnia doręczenia decyzji.

W trakcie biegu terminu do wniesienia odwołania strona może zrzec się prawa do wniesienia odwołania wobec organu administracji publicznej, który wydał decyzję. Z dniem doręczenia organowi administracji publicznej oświadczenia o zrzeczeniu się prawa do wniesienia odwołania przez ostatnią ze stron postępowania, decyzja staje się ostateczna i prawomocna, co oznacza, iż decyzja podlega natychmiastowemu wykonaniu i brak jest możliwości zaskarżenia decyzji do Wojewódzkiego Sądu Administracyjnego. Nie jest możliwe skuteczne cofnięcie oświadczenia o zrzeczeniu się prawa do wniesienia odwołania.


Jeżeli niniejsza decyzja została wydana z naruszeniem przepisów postępowania, a konieczny do wyjaśnienia zakres sprawy ma istotny wpływ na jej rozstrzygnięcie, na zgodny wniosek wszystkich stron zawarty w odwołaniu, organ odwoławczy przeprowadza postępowanie wyjaśniające w zakresie niezbędnym do rozstrzygnięcia sprawy. Organ odwoławczy przeprowadza postępowanie wyjaśniające także wówczas, gdy jedna ze stron zawarła w odwołaniu wniosek o przeprowadzenie przez organ odwoławczy postępowania wyjaśniającego w zakresie niezbędnym do rozstrzygnięcia sprawy, a pozostałe strony wyraziły na to zgodę w terminie czternastu dni od dnia doręczenia im zawiadomienia o wniesieniu odwołania, zawierającego wniosek o przeprowadzenie przez organ odwoławczy postępowania wyjaśniającego w zakresie niezbędnym do rozstrzygnięcia sprawy.

Zgodnie z art. 2 ust. 1 pkt 2) ustawy z dnia 16 listopada 2006r. o opłacie skarbowej (Dz. U. z 2023r. poz. 2111) nie podlega opłacie skarbowej wydanie zezwolenia w sprawach budownictwa mieszkaniowego.

Załącznik – mapa z lokalizacją urzędnia/obiektu

Otrzymują:

1. Pełnomocnik Sądu Okręgowego w Bydgoszczy
Pan Szymon Jurek
ul. Wspólna 7
89-100 Nakło nad Notecią
2. RZD a/a.
AT



z up. BURMISTRZA

Maciej Chłapek
Dyrektor
Wydziału Gospodarki Komunalnej
i Mieszkaniowej

Na podstawie obowiązku prawnego zgodnie z art.13 Rozporządzenia Parlamentu Europejskiego i Rady UE 2016/679 z dnia 27 kwietnia 2016r. informujemy, iż wszystkie informacje dotyczące przetwarzania Państwa danych osobowych przez Gminę Szubin znajdują się na stronie www.bip.szubin.pl w zakładce RODO.

MAPA DO CELÓW PROJEKTOWYCH

skala 1:500

Szubin pl. Wolności

Woj. kujawsko-pomorskie
Powiat: nakielski
Jedn. ewid.: Szubin - miasto [041005_4]
Obręb: Szubin [0001]
Działka: 2288/2
Nr sekcji: 6.191.18.24.4.4
USŁUGI GEODEZYJNE GEO - LUX ŁUKASZ SOBÓL
ul. Lawinowa 6/18, 85-794 Bydgoszcz
Mapę wykonano dn. 30.10.2023r.
Identyf. zgłoszenia prac: SWG.6640.2153.2023
Nie wykonano ustalenia obciążeń służebnościami gruntowymi
Nie wyklucza się istnienia w terenie również urządzeń podziemnych, dla których brak było informacji branżowych i nie zostały odnalezione w terenie w czasie inwentaryzacji geodezyjnej

Usługi Geodezyjne
GEO-LUX Łukasz Soból
ul. Lawinowa 6/18, 85-794 Bydgoszcz
NIP 558-181-43-84 * REGON 521325167
e-mail: geolux.geodezja@gmail.com
tel. 517 743 689

PUWG 2000 S.6
Ukt. Wys. PL-EVRF2007-NH

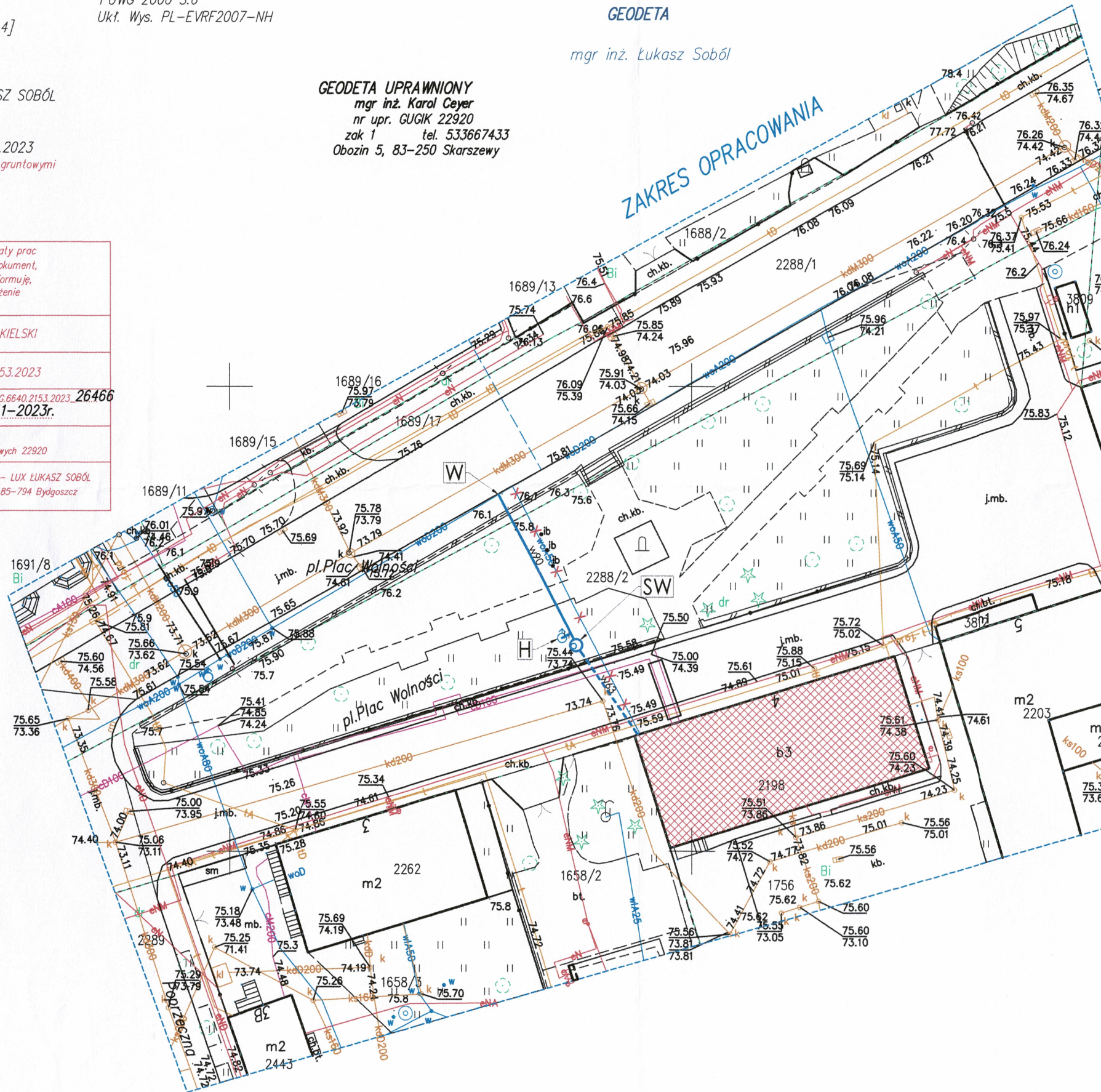
GEODETA

mgr inż. Łukasz Soból

GEODETA UPRAWNIONY
mgr inż. Karol Ceyer
nr upr. GUGIK 22920
zak 1 tel. 533667433
Obozin 5, 83-250 Skarszewy

ZAKRES OPRACOWANIA

Oświadczam, że operat techniczny zawierający rezultaty prac geodezyjnych, w wyniku których powstał niniejszy dokument, uzyskał pozytywny wynik weryfikacji. Jednocześnie informuję, że jestem świadomy odpowiedzialności karnej za złożenie fałszywych oświadczeń.	
Organ służby geodezyjnej, który otrzymał zgłoszenie	STAROSTA NAKIELSKI
Identyfikator zgłoszenia prac geodezyjnych	SWG.6640.2153.2023
Nr oraz data sporządzenia dokumentu zawierającego wyniki pozytywnej weryfikacji	Protokół weryfikacji nr SWG.6640.2153.2023.26466 z dnia 03-11-2023r.
Imię i nazwisko oraz nr uprawnień zawodowych kierownika prac	Ceyer Karol nr uprawnień zawodowych 22920
Wykonawca prac geodezyjnych	USŁUGI GEODEZYJNE GEO - LUX ŁUKASZ SOBÓL ul. Lawinowa 6/18, 85-794 Bydgoszcz



PROJEKT ZAGOSPODAROWANIA
DZIAŁKI NR 2288/1 I 2288/2 OBREB SZUBIN
w zakresie proj. przyłącza wodociągowego
i instalacji wodociągowej
SKALA 1:500

Investor: Sąd Okręgowy w Bydgoszczy

LEGENDA

- istn. budynek Sądu Rejonowego w Szubinie

PRZYŁĄCZE WODOCIĄGOWE

- w90 - proj. przyłącze wodociągowe z rur PEØ90x5,4mm SDR17; L=18,0 m;
- W - włączenie do przewodu wodociągowego Ø200 za pomocą trójnika 200/90/200
- SW - proj. studnia wodomierzowa z kręgów betonowych DN1200
- H - proj. hydrant nadziemny DN80 na odejściu DN80
- X - istn. przyłącze wodociągowe - do likwidacji

INSTALACJA WODOCIĄGOWA

- w63 - proj. instalacja wodociągowa z rur PEØ63x5,8mm SDR11; L=11,0 m;

URZĄD MIEJSKI W SZUBINIE
WYDZIAŁ GOSPODARKI KOMUNALNEJ
I MIESZKANIOWEJ
Referat Zarządzania Drogami
i Infrastruktury Drogowej

Załącznik do decyzji
nr RZD.6853.160.2023
z dnia 23.11.2023 r.

z up. BURMISTRZA

Maciej Czapka
Dyrektor
Wydziału Gospodarki Komunalnej
i Mieszkaniowej

za zgodność z oryginałem
mapy do celów projektowych

Szymon Jurek

Zadanie Budowa przyłącza wodociągowego oraz instalacji wodociągowej dla potrzeb istniejącego budynku Sądu Rejonowego w Szubinie zlokalizowanego na działce nr 1756 obręb Szubin

Investor Sąd Okręgowy w Bydgoszczy
ul. Wały Jagiellońskie 2
85-131 Bydgoszcz

SKALA
1:500

Projektant mgr inż. Szymon Jurek
uprawnienia budowlane do projektowania i kierowania robotami budowlanymi w specjalności instalacyjnej w zakresie sieci, instalacji i urządzeń cieplnych, wentylacyjnych, gazowych, wodociągowych i kanalizacyjnych bez ograniczeń nr KUP/0098/PWBS/18

DATA I PODPIS
16.11.2023 r.

Nazwa rys. Projekt zagospodarowania terenu

Nr rysunku
1 12



ZAWIADOMIENIE O PRZEKAZANIU WG WŁAŚCIWOŚCI

Na podstawie do art. 65 ustawy z dnia 14 czerwca 1960 r. Kodeks postępowania administracyjnego (t.j. Dz. U. z 2023, poz. 775 z późn. zm.),

ZAWIADOMIENIE

o przekazaniu do Gminy Szubin wg właściwości wniosku z dnia 17.11.2023 r. dostarczonego w dniu 20.11.2023 r. przez Firmę Usługowo Projektowa Szymon Jurek, ul. Wspólna 7, 89 - 100 Nakło występującego z pełnomocnictwa Inwestora: Sądu Okręgowego w Bydgoszczy, ul. Wały Jagiellońskie 2, 85 – 131 Bydgoszcz w sprawie uzgodnienia lokalizacji urządzenia obcego nie związanego z potrzebami ruchu drogowego tj. przyłącza wodociągowego do budynku Sądu Rejonowego w Szubinie zlokalizowanego na terenie dz. nr ewid. 1756 położonej w m. Szubin, gm. Szubin.

UZASADNIENIE

W dniu 20.11.2023 r. do Zarządu Dróg Wojewódzkich w Bydgoszczy, Rejonu Dróg Wojewódzkich w Tucholi wpłynął wniosek w sprawie uzgodnienia lokalizacji projektowanego urządzenia obcego nie związanego z potrzebami ruchu drogowego tj. przyłącza wodociągowego do budynku Sądu Rejonowego w Szubinie zlokalizowanego na terenie dz. nr ewid. 1756 położonej w m. Szubin, gm. Szubin.

Projektowane urządzenie zlokalizowane miało by być na terenie dz. nr ewid. 2288/1 w m. Szubin, gm. Szubin stanowiącej pas drogi gminnej – ul. Kcyńska będącej w zarządzie Gminy Szubin.

W związku z powyższym organem właściwym do rozpatrzenia przedmiotowego wniosku jest Gmina Szubin.

Wobec powyższego postanowiono jak na wstępie.

Otrzymują:

1. Gmina Szubin
ul. Kcyńska 12, 89 – 200 Szubin
2. RDW Tuchola

Do wiadomości:

1. Firma Projektowo – Usługowa
Szymon Jurek, ul. Wspólna 7, 89 – 100 Nakło

Sporządził: Starszy Specjalista mgr M. Oelberg
Tel. 52 3361220
Zaopiniował: Kierownik Rejonu inż. J. Dąbka

KIEROWNIK
Rejonu Dróg Wojewódzkich
w Tucholi
inż. Janusz Dąbka



Województwo
Kujawsko-Pomorskie

ul. Przemysłowa 4
89-500 Tuchola
tel. 52-336-12-20
fax 52-336-12-19

RZD.6853.166.2023

DECYZJA

Na podstawie art. 39 ust. 3 i 3a ustawy z dnia 21 marca 1985r. o drogach publicznych (Dz. U. z 2023 r. poz. 645 ze zm.) w związku z art. 104 ustawy z dnia 14 czerwca 1960r. Kodeksu postępowania administracyjnego (Dz. U. z 2023 r. poz. 775 ze zm.), po rozpatrzeniu wniosku z dnia 17 listopada 2023r., złożonego przez Sąd Okręgowy w Bydgoszczy, w imieniu którego działa Pan Szymon Jurek prowadzący działalność gospodarczą pn.: "Firma Projektowo-Uslugowa Szymon Jurek" z siedzibą w Nakle nad Notecią (89-100) przy ulicy Wspólnej 7, na podstawie pełnomocnictwa z dnia 15.11.2023r., przekazanego wg właściwości przez Zarząd Dróg Wojewódzkich w Bydgoszczy w dniu 5 grudnia 2023r. (data wpływu: 08.12.2023r.), o wydanie zezwolenia na umieszczenie infrastruktury technicznej w pasie drogowym drogi publicznej gminnej numer 091034C, ulicy Kcyńskiej (działka numer 2288/1) w Szubinie,

z e z w a l a m

Sądowi Okręgowemu w Bydgoszczy na umieszczenie w pasie drogowym drogi publicznej gminnej numer 091034C, ulicy Kcyńskiej (działka numer 2288/1) w Szubinie, przyłącza wodociągowego w celu zasilenia działki numer 1756, przy zachowaniu następujących warunków:

1. przyłączy wbudowane będzie zgodnie z lokalizacją i parametrami określonymi na mapie do celów projektowych w skali 1:500 stanowiących załącznik do niniejszej decyzji,
2. teren po robotach przywrócić do poprzedniego stanu użyteczności, zgodnie z aktualną wiedzą inżynierską, przy zachowaniu obowiązujących norm i przepisów, wykopy odpowiednio zagęścić,
3. **przyłączy należy wykonać metodą bezrozkopową (przewiert lub przecisk) i umieścić w rurze ochronnej,**
4. w przypadku prowadzenia robót **w obrębie chodnika** należy:
 - na wyrównanym i zagęszczonym podłożu gruntowym lub podbudowie w przypadku jej wykonania ułożyć warstwę podsypki z piasku średnio- lub gruboziarnistego lub z mieszanki cementowo-piaskowej. Grubość podsypki powinna wynosić po zagęszczeniu 3-5 cm dla płyt chodnikowych, 5-10 cm dla kształtek betonowych.
 - na wyprofilowanej i zagęszczonej podsypce ułożyć usunięte z miejsca wykonania wykopu płyty bądź kształtki,
 - płyty bądź kształtki układać w sposób ściśle dopasowany do pozostałej nawierzchni i względem siebie z zachowaniem równości i spadków powierzchni,
 - spoiny uszczelnić przez wypełnienie drobnym piaskiem,
 - zniszczone lub uszkodzone elementy wymienić,
5. na długości zadania należy odbudować zieleń przyuliczną zgodnie z zasadami sztuki ogrodniczej,
6. na żądanie zarządcy ww. drogi **inwestor** zobowiązany jest wykonać badania zagęszczenia gruntu dla każdego metra zasypki gruntowej licząc od dna wykopu, a wyniki przedstawić w dniu odbioru robót,
7. **jeśli budowa, przebudowa lub remont ww. drogi oraz w przypadku wybudowania innych urządzeń (mediów podziemnych) w ww. drodze przez Gminę Szubin, wymaga przełożenia przedmiotowego urządzenia lub obiektu, koszt jego przełożenia ponosi jego właściciel,**
8. **właściciel** zobowiązany jest do przełożenia przedmiotowego urządzenia lub obiektu w terminie wyznaczonym przez zarządcę drogi,
9. utrzymanie przedmiotowego urządzenia lub obiektu należy do ich posiadaczy,
10. należy zapewnić możliwość prowadzenia swobodnego i bezpiecznego ruchu pieszego i kołowego oraz dojazdów i dojeżdż do posesji.

Mapa z lokalizacją urządzenia/objektu stanowi załącznik do niniejszej decyzji.

UZASADNIENIE

Pełnomocnik Sądu Okręgowego w Bydgoszczy wnioskiem z dnia 17 listopada 2023r., przekazany wg kompetencji przez Zarząd Dróg Wojewódzkich w Bydgoszczy w dniu 5 grudnia 2023r. (data wpływu: 08.12.2023r.), wniósł o wydanie zezwolenia na umieszczenie w pasie drogowym drogi publicznej gminnej numer 091034C, ulicy Kcyńskiej (działka numer 2288/1) w Szubinie, przyłącza wodociągowego w celu zasilenia działki numer 1756.

Analizując wniosek stwierdzono, że został sformułowany prawidłowo i zawierał wszelkie niezbędne elementy.

W związku z powyższym orzeczono jak w sentencji

POUCZENIE

Zgodnie z art. 39 ust. 3a ustawy o drogach publicznych przed rozpoczęciem robót budowlanych **inwestor** zobowiązany jest do:

1. uzyskania pozwolenia na budowę lub zgłoszenia budowy albo wykonywania robót budowlanych,
2. uzgodnienia z zarządcą drogi – Burmistrzem Szubina, przed uzyskaniem pozwolenia na budowę, projektu budowlanego obiektu lub urządzenia niezwiązanego z zarządzaniem drogami lub potrzebami ruchu drogowego,
3. uzyskania zezwolenia od zarządcy drogi – Burmistrza Szubina na zajęcie pasa drogowego, dotyczącego prowadzenia robót w pasie drogowym lub na umieszczenie w nim obiektu lub urządzenia. W zezwoleniu tym, na podstawie art. 40 ust. 2 pkt 1 i 2 cyt. ustawy o drogach publicznych oraz uchwały XXXIX/349/21 Rady Miejskiej w Szubinie z dnia 25 listopada 2021 roku w sprawie ustalenia wysokości opłat za zajęcie pasa drogowego dróg gminnych położonych na terenie miasta i gminy Szubin na cele niezwiązane z potrzebami zarządzania drogami lub

Na podstawie obowiązku prawnego zgodnie z art.13 Rozporządzenia Parlamentu Europejskiego i Rady UE 2016/679 z dnia 27 kwietnia 2016r. informujemy, iż wszystkie informacje dotyczące przetwarzania Państwa danych osobowych przez Gminę Szubin znajdują się na stronie www.bip.szubin.pl w zakładce RODO.

potrzebami ruchu, ogłoszonej w Dz. Urz. Woj. Kuj.-Pom. z 2021r. poz. 6183 zostaną naliczone opłaty: opłata roczna za zajęcie 1m² pasa drogowego w celu umieszczenia w pasie drogowym urządzenia będącego przedmiotem niniejszego zezwolenia oraz opłata za każdy dzień zajęcia 1m² pasa drogowego w cel prowadzenia robót w pasie drogowym. **Wzór wniosku o zajęcie pasa drogowego – do pobrania ze strony [www.bip.szubin.pl/sprawy do załatwienia/katalog usług/Drogi gminne](http://www.bip.szubin.pl/sprawy-do-zalatwienia/katalog-uslug/Drogi-gminne).**

W nawiązaniu do rozporządzenia Rady Ministrów z dnia 1 czerwca 2004r. w sprawie określenia warunków udzielania zezwoleń na zajęcie pasa drogowego (Dz. U. z 2016 r., poz. 1264) inwestor przed planowanym zajęciem pasa składa wniosek do zarządcy drogi – Burmistrza Szubina o wydanie zezwolenia na zajęcie pasa drogowego, który powinien zawierać:

- a) imię i nazwisko oraz adres lub nazwę i siedzibę inwestora występującego o zajęcie pasa drogowego,
- b) cel zajęcia pasa drogowego,
- c) lokalizację i powierzchnię zajętego pasa drogowego,
- d) planowany okres zajęcia pasa drogowego.

Do wniosku o wydanie zezwolenia na zajęcie pasa drogowego należy załączyć:

- a) szczegółowy plan sytuacyjny w skali 1:1000 lub 1:500, z zaznaczeniem granic i podaniem wymiarów planowanej powierzchni zajęcia pasa drogowego,
- b) **zatwierdzony projekt organizacji ruchu, jeżeli zajęcie pasa drogowego wpływa na ruch drogowy lub ogranicza widoczność na drodze albo powoduje wprowadzenie zmian w istniejącej organizacji ruchu pojazdów lub pieszych. Projekt organizacji ruchu związany z robotami prowadzonymi w pasie drogowym powinien określać sposób zabezpieczenia tych robót zgodnie z wymogami bezpieczeństwa ruchu drogowego,**
- c) w przypadku zajęcia pasa drogowego w celu prowadzenia robót do wniosku należy ponadto załączyć:
 - ogólny plan orientacyjny w skali 1:10000 lub 1:25000 z zaznaczeniem zajmowanego odcinka pasa drogowego oraz informację o sposobie zabezpieczenia robót, jeżeli nie jest wymagany projekt organizacji ruchu,
 - oświadczenie o posiadaniu ważnego pozwolenia na budowę obiektu umieszczanego w pasie drogowym lub zgłoszeniu budowy lub prowadzonych robót właściwemu organowi architektoniczno-budowlanemu,
- d) w przypadku zajęcia pasa drogowego w celu prowadzenia robót do wniosku zarządca drogi może zażądać dostarczenia dodatkowych dokumentów, a w szczególności:
 - projektu budowlanego obiektu umieszczanego w pasie drogowym,
 - harmonogramu robót prowadzonych w pasie drogowym, zwłaszcza w przypadku etapowego prowadzenia robót.

Wniosek o zajęcie pasa drogowego należy złożyć najpóźniej 14 dni przed planowanym zajęciem pasa, w przeciwnym razie wnioskodawca (**inwestor**) zostanie wezwany do zmiany terminu zajęcia pasa drogowego.

Od niniejszej decyzji służy stronom odwołanie do Samorządowego Kolegium Odwoławczego w Bydgoszczy. Odwołanie wnosi się za pośrednictwem tutejszego organu w terminie 14 dni od dnia doręczenia decyzji.

W trakcie biegu terminu do wniesienia odwołania strona może zrzec się prawa do wniesienia odwołania wobec organu administracji publicznej, który wydał decyzję. Z dniem doręczenia organowi administracji publicznej oświadczenia o zrzeczeniu się prawa do wniesienia odwołania przez ostatnią ze stron postępowania, decyzja staje się ostateczna i prawomocna, co oznacza, iż decyzja podlega natychmiastowemu wykonaniu i brak jest możliwości zaskarżenia decyzji do Wojewódzkiego Sądu Administracyjnego. Nie jest możliwe skuteczne cofnięcie oświadczenia o zrzeczeniu się prawa do wniesienia odwołania.


Jeżeli niniejsza decyzja została wydana z naruszeniem przepisów postępowania, a konieczny do wyjaśnienia zakres sprawy ma istotny wpływ na jej rozstrzygnięcie, na zgodny wniosek wszystkich stron zawarty w odwołaniu, organ odwoławczy przeprowadza postępowanie wyjaśniające w zakresie niezbędnym do rozstrzygnięcia sprawy. Organ odwoławczy przeprowadza postępowanie wyjaśniające także wówczas, gdy jedna ze stron zawarła w odwołaniu wniosek o przeprowadzenie przez organ odwoławczy postępowania wyjaśniającego w zakresie niezbędnym do rozstrzygnięcia sprawy, a pozostałe strony wyraziły na to zgodę w terminie czternastu dni od dnia doręczenia im zawiadomienia o wniesieniu odwołania, zawierającego wniosek o przeprowadzenie przez organ odwoławczy postępowania wyjaśniającego w zakresie niezbędnym do rozstrzygnięcia sprawy.

Zgodnie z art. 2 ust. 1 pkt 2) ustawy z dnia 16 listopada 2006r. o opłacie skarbowej (Dz. U. z 2023r. poz. 2111) nie podlega opłacie skarbowej wydanie zezwolenia w sprawach budownictwa mieszkaniowego.

Załącznik – mapa z lokalizacją urządzenia/obiektu

Otrzymują:

1. Pełnomocnik Sądu Okręgowego w Bydgoszczy
Pan Szymon Jurek
ul. Wspólna 7
89-100 Nakło nad Notecią
2. RZD a/a.
AT



z up. BURMISTRZA
Maciej Chłapek
Dyrektor
Wydziału Gospodarki Komunalnej
i Mieszkaniowej

Na podstawie obowiązku prawnego zgodnie z art.13 Rozporządzenia Parlamentu Europejskiego i Rady UE 2016/679 z dnia 27 kwietnia 2016r. informujemy, iż wszystkie informacje dotyczące przetwarzania Państwa danych osobowych przez Gminę Szubin znajdują się na stronie www.bip.szubin.pl w zakładce RODO.

MAPA DO CELÓW PROJEKTOWYCH

skala 1:500

Szubin pl. Wolności

Woj. kujawsko-pomorskie
Powiat: nakielski
Jedn.ewid: Szubin - miasto [041005_4]
Obręb: Szubin [0001]
Działka: 2288/2
Nr sekcji: 6.191.18.24.4.4
USŁUGI GEODEZYJNE GEO - LUX ŁUKASZ SOBÓL
ul. Lawinowa 6/18, 85-794 Bydgoszcz
Mapę wykonano dn. 30.10.2023r.
Identyf.zgłoszenia prac: SWG.6640.2153.2023

Nie wykonano ustalenia obciążeń służebnościami gruntowymi
Nie wyklucza się istnienia w terenie również urządzeń podziemnych, dla których brak było informacji branżowych i nie zostały odnalezione w terenie w czasie inwentaryzacji geodezyjnej

Oświadczam, że operat techniczny zawierający rezultaty prac geodezyjnych, w wyniku których powstał niniejszy dokument, uzyskał pozytywny wynik weryfikacji. Jednocześnie informuję, że jestem świadomy odpowiedzialności karnej za złożenie fałszywych oświadczeń.	
Organ służby geodezyjnej, który otrzymał zgłoszenie	STAROSTA NAKIELSKI
Identyfikator zgłoszenia prac geodezyjnych	SWG.6640.2153.2023
Nr oraz data sporządzenia dokumentu zawierającego wyniki pozytywnej weryfikacji	Protokół weryfikacji nr SWG.6640.2153.2023.26466 z dnia 03-11-2023r.
Imię i nazwisko oraz nr uprawnień zawodowych kierownika prac	Ceyer Karol nr uprawnień zawodowych 22920
Wykonawca prac geodezyjnych	USŁUGI GEODEZYJNE GEO - LUX ŁUKASZ SOBÓL ul. Lawinowa 6/18, 85-794 Bydgoszcz

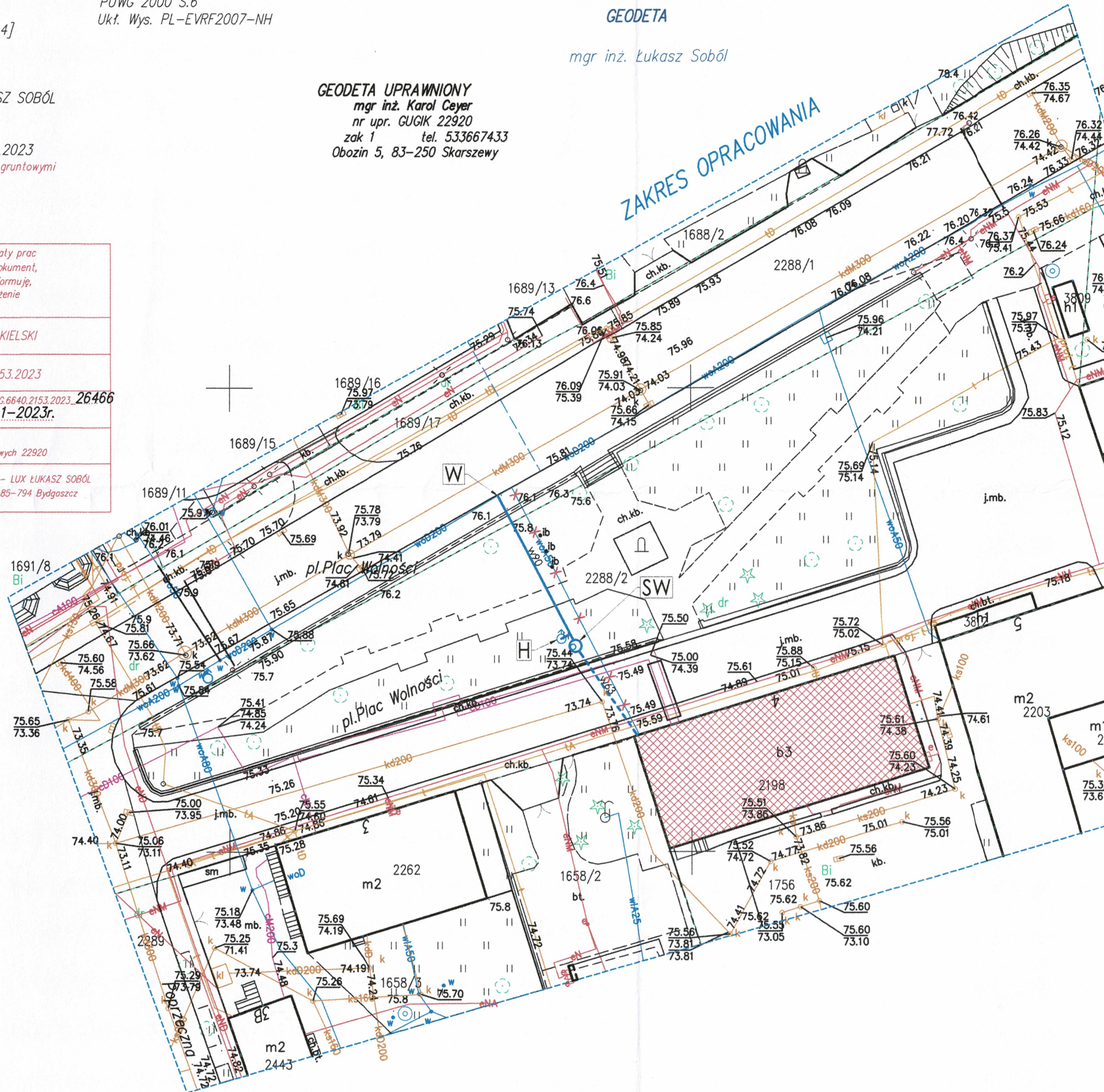
Usługi Geodezyjne
GEO-LUX Łukasz Soból
ul. Lawinowa 6/18, 85-794 Bydgoszcz
NIP 558-181-43-84 * REGON 521325167
e-mail: geolux.geodezja@gmail.com
tel. 517 743 689

PUWG 2000 S.6
Ukt. Wys. PL-EVRF2007-NH

GEODETA

mgr inż. Łukasz Soból

GEODETA UPRAWNIONY
mgr inż. Karol Ceyer
nr upr. GUGIK 22920
zak 1 tel. 533667433
Obozin 5, 83-250 Skarszewy



PROJEKT ZAGOSPODAROWANIA
DZIAŁKI NR 2288/1 I 2288/2 OBRĘB SZUBIN
w zakresie proj. przyłącza wodociągowego
i instalacji wodociągowej
SKALA 1:500

Inwestor: Sąd Okręgowy w Bydgoszczy

LEGENDA

- istn. budynek Sądu Rejonowego w Szubinie

PRZYŁĄCZE WODOCIĄGOWE

w90 - proj. przyłącze wodociągowe
z rur PEØ90x5,4mm SDR17; L=18,0 m;

W - włączenie do przewodu wodociągowego Ø200
za pomocą trójnika 200/90/200

SW - proj. studnia wodomierzowa z kręgów
betonowych DN1200

H - proj. hydrant nadziemny DN80
na odejściu DN80

X - istn. przyłącze wodociągowe
- do likwidacji

INSTALACJA WODOCIĄGOWA

w63 - proj. instalacja wodociągowa
z rur PEØ63x5,8mm SDR11; L=11,0 m;

URZĄD MIEJSKI W SZUBINIE
WYDZIAŁ GOSPODARKI KOMUNALNEJ
I MIESZKANIOWEJ
Referat Zarządzania Drogami
i Infrastruktury Drogowej
Załącznik do decyzji
nr RZD.6853.166.2023
z dnia 13.12.2023 r.

z up. BURMISTRZA

Maciej Chłapek
Dyrektor
Wydziału Gospodarki Komunalnej
i Mieszaniowej

za zgodność z oryginałem
mapy do celów projektowych

Szymon Jurek

Zadanie Budowa przyłącza wodociągowego oraz instalacji wodociągowej dla potrzeb istniejącego budynku Sądu Rejonowego w Szubinie zlokalizowanego na działce nr 1756 obręb Szubin

Inwestor Sąd Okręgowy w Bydgoszczy
ul. Wały Jagiellońskie 2
85-131 Bydgoszcz

SKALA
1:500

Projektant mgr inż. Szymon Jurek
uprawnienia budowlane do projektowania i kierowania robotami budowlanymi w specjalności instalacyjnej w zakresie sieci, instalacji i urządzeń cieplnych, wentylacyjnych, gazowych, wodociągowych i kanalizacyjnych bez ograniczeń nr KUP/0098/PWBS/18

DATA I PODPIS
16.11.2023 r.

Nazwa rys. Projekt zagospodarowania terenu

Nr rysunku
1