

**WOJEWÓDZKI URZĄD
OCHRONY ZABYTKÓW**
w ZIELONEJ GÓRZE
65-063 Zielona Góra, ul. Kopernika 1
tel. 068 324 73 90, 068 324 74 11

WOJEWÓDZKI URZĄD OCHRONY ZABYTKÓW
65-063 Zielona Góra, ul. Kopernika 1

Załącznik do decyzji ZM-5142.255.2017 [m.Świe]

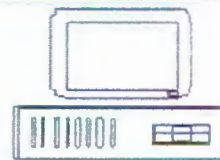
z dnia 31-08-2017



BIURO TECHNICZNE
Ryszard Morawiec

✉ Os. Widok 12C/1
66-200 Świebodzin

e-mail: pawmer@vp.pl
☎ 0602-534-832



PROJEKT ROBÓT ROZBIÓRKOWYCH

91506

**TYTUŁ: ROZBIÓRKA BUDYNKU GOSPODARCZEGO
KOMUNALNEGO (stodoła).**

**LOKALIZACJA: 66-200 Świebodzin, ul. Marynarska 4
działka nr 91/2**
Świebodzin 080805-4 obręb 0002

uzupełnił **RYSZARD MORAWIEC**
TECHNIK BUDOWLANY
66-200 Świebodzin, Os. Widok 12C/1
upr. bud. nr 90/69/W-w

INWESTOR: GMINA ŚWIEBODZIN

ADRES: 66-200 Świebodzin, ul. Rynkowa 2

BRANŻA: Roboty rozbiórkowe
Kategoria obiektu budowlanego II

uzupełnił **RYSZARD MORAWIEC**
TECHNIK BUDOWLANY
66-200 Świebodzin, Os. Widok 12C/1
upr. bud. nr 90/69/W-w

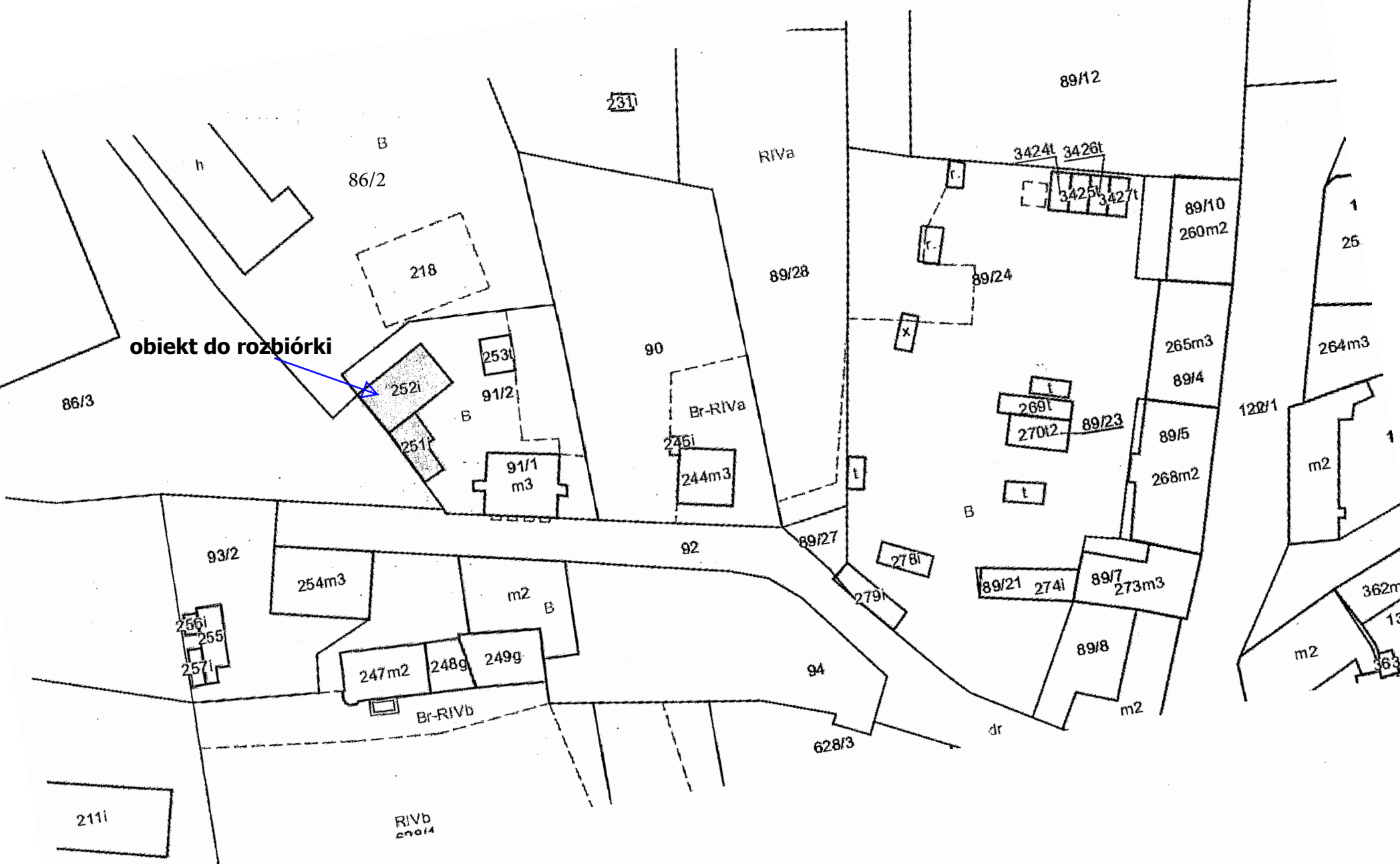
		Nr uprawnień	Podpis
Projektant	Inż. Krzysztof Nawojski 66-200 Świebodzin ul. Strzelecka 20	39/03/ZG	inż. KRZYSZTOF NAWOJSKI Uprawnienia budowlane Nr 39/03/ZG do projektowania bez ograniczeń w specj. konstrukcyjno-budowlanej 66-200 Świebodzin, ul. Strzelecka 20, tel. 765 106 741
Opracował	Techn. Bud. Ryszard Morawiec 66-200 Świebodzin, Os. Widok 12C/1	90/69/W-w	RYSZARD MORAWIEC TECHNIK BUDOWLANY 66-200 Świebodzin, Os. Widok 12C/1 upr. bud. nr 90/69/W-w

STAROSTA POWIATOWE
w Świebodzynie
66-200 Świebodzin
ul. Kolejowa 2

Świebodzin lipiec 2017

L up. STAROSTY
Radosław Noworyta
Zastępca Starosty
Budowlanego i Ochrony

2. SPIS TREŚCI	STR.
1. Strona tytułowa	1
2. Spis treści	2
3. Plan sytuacyjny	3
4. Opis techniczny	4
5. Informacja BIOZ	8
6. Rysunki Inwentaryzacji obiektu	10
7. Dokumentacja fotograficzna	12
8. Oświadczenie projektanta	14
9. Uprawnienia budowlane	16
10. Przynależność do PIIB	



4. OPIS TECHNICZNY

4.1 Dane ogólne

Przedmiotem opracowania jest projekt rozbiórki budynku gospodarczego (stodoła) w Świebodzinie, ul. Marynarska 4 – działka nr 91/2.

Inwestor: GMINA ŚWIEBODZIN, 66-200 Świebodzin, ul Rynkowa 2

Podstawa opracowania:

Zlecenie inwestora.

Wizja lokalna.

Obowiązujące normy i przepisy.

Lokalizacja: ul. Marynarska 4, 66-200 Świebodzin – działka nr 91/2.

Rodzaj budowli:

Budynek gospodarczy (stodoła), ścianę południowo-wschodnią częściowo ma wspólną z budynkiem gospodarczym komunalnym na tej samej działce. Od strony południowo zachodniej ścianą szczytową graniczy z prywatną działką nr 86/3. Narożnikiem ścian południowo zachodniej i północno zachodniej styka się z działką nr 86/2 będącej działką prywatną.

Przedmiotowa działka budowlana nie leży na terenach szkód górniczych.

Ocena funkcjonalności:

Budynek przewidziany do rozbiórki wzniesiony został w latach 30 - tych poprzedniego wieku i w chwili obecnej nie spełnia wymogów techniczno - użytkowych i funkcjonalnych.

Podstawowe wskaźniki

Długość	14,42 mb.	
Szerokość	7,90 m	
Wysokość	6.93 m	uzupełnił
Powierzchnia zabudowy	113,91 m ²	
	789,47 m ²	
Kubatura budynku		

Informacja o Obszarze Oddziaływania Obiektu:

uzupełnił

Budynek gospodarczy (stodoła) po rozbiórce - mieści się w całości na działce na której został zaprojektowany.

§13a, Rozporządzenia w sprawie szczegółowego zakresu i formy projektu budowlanego

4.2 Przyłącza i instalacje

Budynek gospodarczy nie posiada przyłączy.

4.3 Opis konstrukcji budynku

Budynek jednokondygnacyjny, niepodpiwniczony z poddaszem nieużytkowym. Obiekt wzniesiony w technologii tradycyjnej - ściany murowane gr. 52 cm z cegły ceramicznej półklinkierowej pełnej bez docieplenia nieotynkowany z widocznymi ubytkami - spękane. Strop drewniany w znacznym stopniu zniszczone.

Dach dwuspadowy na łątach drewnianych. Więźba dachowa drewniana płatwiowo – krokwiowa w 60% zniszczona.

Pokrycie dachu dachówką karpiówką ceramiczną w koronkę.

Przewidywane zabudowanie działki

Inwestor nie przewiduje żadnej zabudowy na gruncie po rozebranych budynku gospodarczym. Teren po rozbiórce budynku zostanie wykorzystany przez mieszkańców do celów rekreacyjnych.

Budynek jest w złym stanie technicznym i nie nadaje się do remontu, nie jest użytkowany oraz oszpeca otoczenie.

5. Kolejność i metody rozbiórki

5.1. Zasady ogólne

Roboty rozbiórkowe należy wykonywać z zachowaniem maksymalnej ostrożności dokładnie przestrzegając przepisów BHP. Rozbiórki elementów konstrukcyjnych dachu oraz stropu nie wolno prowadzić jednocześnie w kilku miejscach. Zdemontowane elementy stropu podnosić ręcznie po całkowitym odspojeniu od konstrukcji.

Podczas robót dokonywać bieżącej oceny stanu poszczególnych elementów i w miarę potrzeb wykonać niezbędne zabezpieczenia lub wzmocnienia konstrukcji.

Gromadzenie gruzu lub zdemontowanych części jest zabronione.

5.2. Etap I - rozbiórka pokrycia dachu z dachówki. Rozbiórkę dachówki wykonywać za pomocą specjalnych rynien do zsuwania materiału.

5.3. Etap II - rozbiórka pokrycia dachu i konstrukcji więźby dachowej.

Po usunięciu i wywiezieniu dachówki przystąpić do rozbiórki łączenia konstrukcji dachu. Zdemontować śruby łączące elementy więźby a następnie same elementy więźby. Nie zrzucać elementów. Dach rozbierać kolejno demontując jego fragmenty. Rozbiórki elementów konstrukcyjnych dachu nie wolno prowadzić jednocześnie w kilku miejscach. Zabrania się przebywania zarówno pod jak i na rozbieranym elemencie. Dopuszcza się stosowanie innej technologii rozbiórki pod warunkiem zachowania przepisów BHP. W celu uniknięcia nadmiernego kurzenia i pylenia roboty konstrukcję obficie skropić wodą.

5.4. Etap III - Rozbiórka ścian

Ściany zewnętrzne gr. 52 cm (cegła ceramiczna pełna) rozbierać warstwami o odpowiedniej wysokości do poziomu posadzek.

Ponieważ część ściany od strony południowo wschodniej stanowi ścianę szczytową pomieszczeń gospodarczych, ścianę stodoły można rozebrać począwszy od bramy stodoły.

Z kolei od strony północno zachodniej rzędna terenu znajduje się na poziomie 1.30 m nad poziomem posadzki stodoły. Ścianę szczytową stodoły od strony północno zachodniej nie rozbieramy, stanowić ona będzie mur oporowy oraz ogrodzenie.

Ścianę północno zachodnią można rozpocząć w odległości 2,0 m od narożnika (t.j. granicy z działką nr 86/3).

5.5 Etap IV - Rozbiórka posadzek

Dopuszcza się stosowanie metody udarowej rozbiórki posadzek.

Uwaga ! Przed przystąpieniem do robót budowlanych kierownik budowy winien sporządzić plan bezpieczeństwa i ochrony zdrowia.

6. OGÓLNE ZASADY BHP.

6.1. Roboty przygotowawcze.

Miejsca niebezpieczne, w których istnieje źródło zagrożenia z powodu możliwości spadania z góry przedmiotów lub materiałów, powinny być oznaczone i ogrodzone.

6.2. BHP przy robotach rozbiórkowych.

Przed rozpoczęciem robót rozbiórkowych należy wykonać niezbędne zabezpieczenie terenu i jego oznakowanie w sposób wykluczający dostęp osób postronnych do miejsc rozbiórki w czasie jej trwania.

Roboty rozbiórkowe należy przerwać, jeżeli zachodzi możliwość przewrócenia części konstrukcji przez wiatr lub, gdy jego prędkość przekracza 10m/s.

Uwaga!

W czasie prowadzenia robót rozbiórkowych przebywanie ludzi pod elementami demontowanymi jest zabronione!

6.3. BHP przy robotach na wysokości.

W celu zabezpieczenia przed upadkiem z wysokości należy stosować środki ochrony zbiorowej, w szczególności balustrady, siatki ochronne i siatki bezpieczeństwa.

Otwory w poszyciu dachu należy zabezpieczyć przed możliwością wpadnięcia.

Otwory w ścianach zewnętrznych obiektu budowlanego i stropach, których dolna krawędź znajduje się powyżej 1,1 m od poziomemu stropu lub pomostu, powinny być zabezpieczone balustradą.

6.4. BHP przy obsłudze maszyn

Przewody dostarczające energii elektrycznej zabezpieczyć przed uszkodzeniami mechanicznymi.

Maszyny i inne urządzenia techniczne powinny być:

- utrzymywane w stanie zapewniającym ich sprawność;
- stosowane wyłącznie do prac, do jakich zostały przeznaczone;
- obsługiwane przez przeszkolone osoby.

W przypadku stwierdzenia uszkodzenia maszyny lub innego urządzenia technicznego należy je niezwłocznie unieruchomić i odłączyć dopływ energii. Maszyny i inne urządzenia techniczne przed rozpoczęciem pracy i przy zmianie obsługi powinny być sprawdzone pod względem sprawności technicznej i bezpiecznego użytkowania.

Wykonywanie węzłów na linach i łańcuchach i łączenie lin stalowych na długości jest zabronione.

7. UWAGI KOŃCOWE

1. Do prowadzenia robót rozbiórkowych należy stosować wyłącznie materiały i urządzenia posiadające wymagane prawem atesty lub aprobaty techniczne, dopuszczające do stosowania w budownictwie.

2. W trakcie prowadzenia robót rozbiórkowych należy zapewnić ciągły nadzór osoby posiadającej odpowiednie uprawnienia budowlane.

3. W trakcie robót dokonywać bieżącej oceny stanu poszczególnych elementów i w miarę potrzeb wykonać niezbędne zabezpieczenia lub wzmocnienia konstrukcji.

4. Zabrania się podczas prac rozbiórkowych przebywania na i pod demontowanymi elementami.


5. Zabrania się gromadzenia gruzu na stropach, schodach i innych konstrukcyjnych częściach obiektu.

6. W przypadku napotkania w trakcie rozbiórki ukrytych przyłączy lub instalacji, wyjaśnić czy dana instalacja lub przyłącze nie jest użytkowane i po odłączeniu potwierdzić wpisem do dziennika budowy.

7. Dopuszcza się stosowanie innej niż proponowana technologia rozbiórki pod warunkiem zachowania przepisów BHP.

8. Przestrzegać zasad obowiązujących przy wykonywaniu robót rozbiórkowych oraz obowiązujących przepisów BHP.

Opracował: Ryszard Morawiec


RYSZARD MORAWIEC
TECHNIK BUDOWLANY
66-200 Świebodzin, Os. Widok 12C/1
upr. bud. nr 90/69/W-w

5. INFORMACJA BIOZ

Przed przystąpieniem do realizacji prac rozbiórkowych wykonawca, zobowiązany jest do spełnienia poniższego warunku:

Zgodnie z Rozporządzeniem Ministra Infrastruktury z dnia 27 sierpnia 2002 r. w sprawie szczegółowego zakresu i formy planu bezpieczeństwa i ochrony zdrowia oraz szczegółowego zakresu rodzajów robót budowlanych, stwarzających zagrożenie bezpieczeństwa i zdrowia ludzi (Dz. U. nr 151, poz. 1256) wymagane jest opracowanie planu BIOZ w związku z wystąpieniem w trakcie wykonywania prac objętych niniejszą dokumentacją następujących zagrożeń:

- urazy związane z upadkiem przedmiotów z wysokości (upuszczenia narzędzi lub materiałów przez pracowników)
- urazy wywołane uderzeniami lub przygnieceniami przez przemieszczane podczas transportu elementy konstrukcyjne
- kaleczenia przez narzędzia do rozbiórki oraz ostre i sterczące fragmenty elementów konstrukcyjnych i wykończeniowych
- oparzenia (cięcia elementów palnikami)
- prace w warunkach dużego zapylenia
- urazy przy ręcznym transporcie (przemieszczanie, dźwiganie materiałów)
- urazy w wyniku potknięć, poślizgnięć


W celu zapewnienia należytego bezpieczeństwa w strefach szczególnego zagrożenia i ich bezpośrednim sąsiedztwie kierownik budowy powinien:

- opracować i wdrożyć plan BIOZ oraz procedury BHP na terenie rozbiórki
- dla każdego rodzaju robót opracować szacunek ryzyka i dostosować do tego metody bezpiecznego ich wykonania
- poinformować pracowników o wymaganym sposobie prowadzonych robót tak by zachowane było ich bezpieczeństwo

- zaplanować harmonogram wykonywania poszczególnych robót tak, by możliwe było ich wykonanie z zachowaniem zasad bezpieczeństwa
- zaplanować rozbiórkę tak, by prace poszczególnych brygad roboczych nie stwarzały wzajemnych zagrożeń
- prowadzić stały nadzór i kontrolę sposobu prowadzenia prac na terenie rozbiórki
- nadzorować, by na teren rozbiórki wstęp miały wyłącznie osoby upoważnione
- nadzorować czy wszyscy pracownicy posiadają odzież roboczą oraz wyposażenie stosowne do wykonywanej pracy i związanych z tym zagrożeń
- posiadać wykazy osób, które uczestniczyły w szkoleniu BHP wraz z jego datą

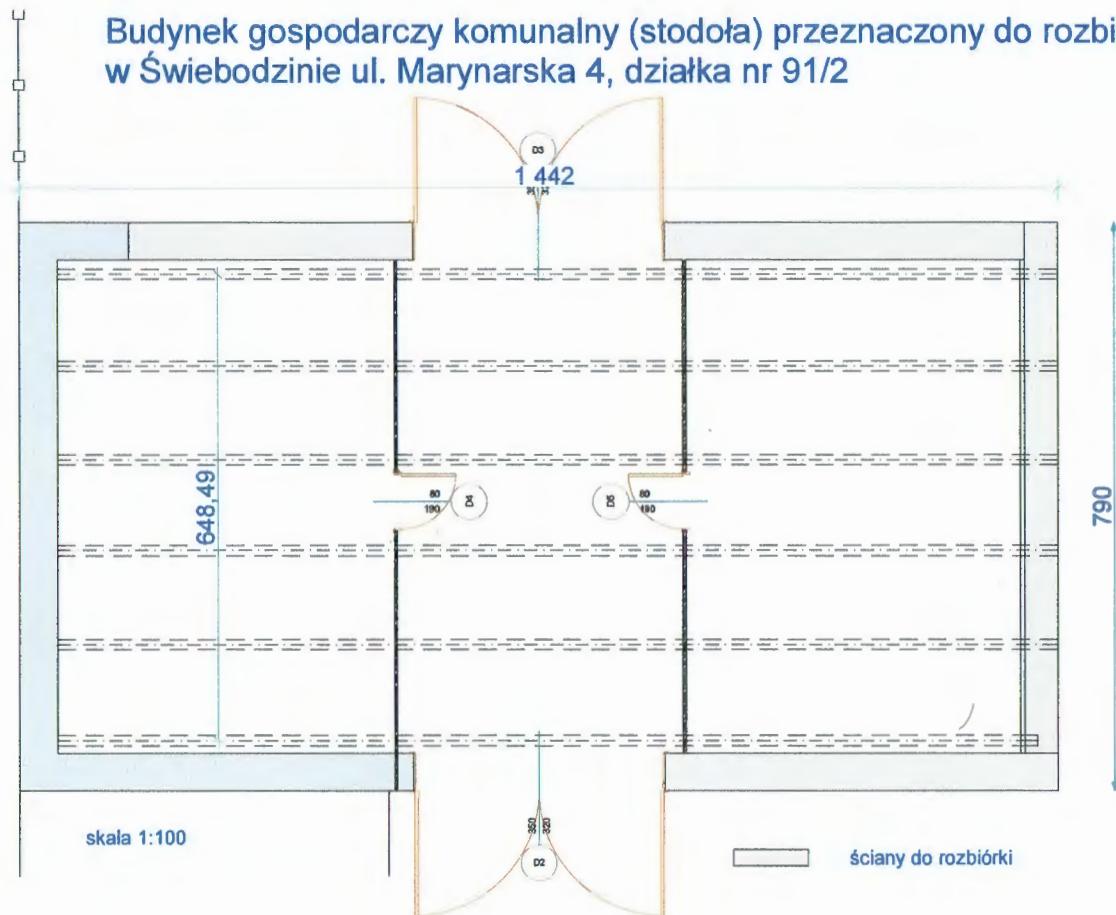
- prowadzić zapisy wszystkich sytuacji, w których wystąpiły naruszenia bezpieczeństwa i przedyskutować je z ekipą rozbiórkową
- dopilnować by montaż i demontaż rusztowań prowadzony był przez przeszkolonych, wykwalifikowanych pracowników
- prowadzić kontrolę stanu rusztowań, a protokoły z kontroli przechowywać w miejscu rozbiórki

Opracował: techn. budowlany Ryszard Morawiec


RYSZARD MORAWIEC
TECHNIK BUDOWLANY
85-200 Swiębodzin, Os. Widok 12C/1
opr. bud nr 90/69/W-w

INWENTARYZACJA - przekrój pionowy

Budynek gospodarczy komunalny (stodoła) przeznaczony do rozbiórki
w Świebodzinie ul. Marynarska 4, działka nr 91/2



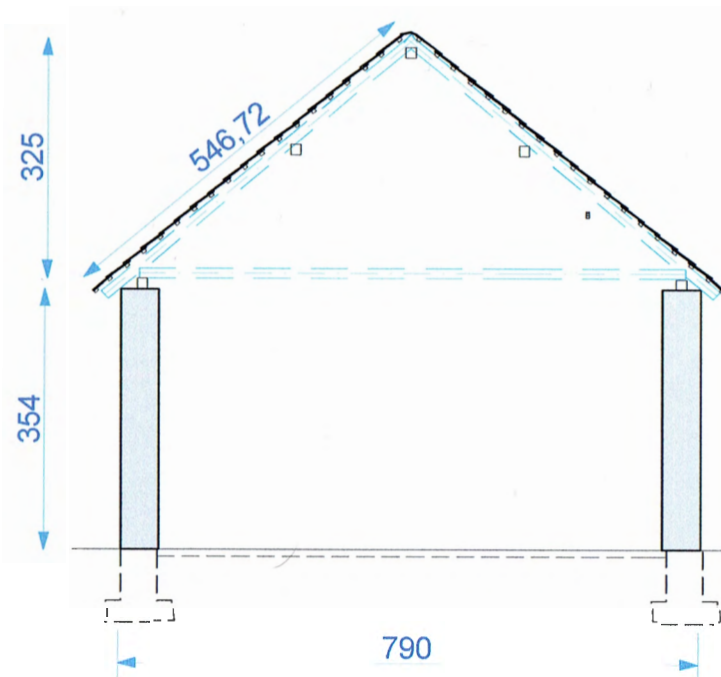

**WOJEWODZKI URZĄD
OCHRONY ZABYTEKÓW**
w ZIELONEJ GÓRZE
65-063 Zielona Góra, ul. Kopernika 1
tel. 068 324 73 90, 068 324 74 11
tel./fax 068 325 37 45

INWENTARYZACJA - przekrój pionowy

Budynek gospodarczy komunalny (stodoła) przeznaczony do rozbiórki
w Świebodzinie ul. Marynarska 4, działka nr 91/2

Skala 1:100

Ukształtowanie terenu na styku
działek nr 86/2; 86/3
z działką nr 91/2 (ściana
szczytowa obiektu
do rozbiórki)



**WOJEWODZKI URZĄD
OCHRONY ZABYTKÓW**
w ZIELONEJ GÓRZE
65-063 Zielona Góra, ul. Kopernika 1
tel. 068 324 73 90, 068 324 74 11
tel./fax 068 325 37 45


**WOJEWODZKI URZĄD
OCHRONY ZABYTKÓW**

w ZIELONEJ GÓRZE

55-063 Zielona Góra, ul. Kopernika 1

068 324 73 90, 068 324 74 11

f. w. 069 325 37 45



**WOJEWODZKI URZĄD
OCHRONY ZABYTKÓW**

w ZIELONEJ GÓRZE

65-063 Zielona Góra, ul. Kopernika 1

tel. 068 324 73 90, 068 324 74 11

fax 068 325 37 45



Świebodzin, dnia 26 lipca 2017 r.
(miejsowość i data)

OŚWIADCZENIE PROJEKTANTA / SPRAWDZAJĄCEGO

Ja, niżej podpisany (a) Krzysztof Nawojski

(imię i nazwisko projektanta / sprawdzającego)

Posiadający uprawnienia do wykonywania samodzielnych funkcji technicznych w budownictwie w zakresie:

Architektonicznym i konstrukcyjno – inżynierskim nr 29/80/WBPP

oraz aktualny wpis na listę członków właściwej izby samorządu zawodowego:

Lubuska Okręgowa Izba Inżynierów budownictwa w Gorzowie Wlkp

nr LBS/BO/0006/04

po zapoznaniu się z przepisami ustawy z dnia 7 lipca 1994 r. Prawo budowlane (Dz. U. z 2003 r. Nr 207, poz. 2016 z późn. zm.) zgodnie z art. 20ust. 4 oświadczam, że projekt budowlany dotyczący budowy:

rozbiórki budynku gospodarczego (stodoła)

na działce nr: 91/2, obręb 002, jednostka ew. 080805-4

zlokalizowanych w: Świebodzinie, ul. Marynarska 4

został sporządzony zgodnie z obowiązującymi przepisami oraz zasadami wiedzy technicznej.

Świadomy odpowiedzialności karnej za podanie w niniejszym oświadczeniu nieprawdy, zgodnie z art. 233 Kodeksu karnego, potwierdzam własnoręcznym podpisem prawdziwość danych, zamieszczonych powyżej.

inż. KRZYSZTOF NAWOJSKI
Uprawnienia budowlane Nr 39/03/ZG

do projektowania bez ograniczeń w specj.
konstrukcyjno-budowlanej
66-200 Świebodzin, ul. Strzelecka 20, tel. 785198749

Projektant/Sprawdzający

Zielona Góra dnia 09.12.2003r.

DECYZJA

Na podstawie art. 24 ust. 1 pkt 2 ustawy z dnia 15 grudnia 2000r. o samorządach zawodowych architektów, inżynierów budownictwa oraz urbanistów (Dz. U. z 2001 r. Nr 5 poz. 42 z późn. zm.) i art. 12 ust. 3, art. 13 ust.1 pkt 1, art. 14, ust.1, pkt 2 ustawy z dnia 7 lipca 1994r. Prawo budowlane (tekst jednolity: Dz. U. z 2003r. Nr 207 poz.2016.) oraz § 9 ust. 1 rozporządzenia Ministra Gospodarki Przestrzennej i Budownictwa z dnia 30 grudnia 1994r. w sprawie samodzielnych funkcji technicznych w budownictwie (Dz. U. z 1995r. Nr 8 poz. 38 z późn. zm.).

Okręgowa Komisja Kwalifikacyjna
n a d a j e

Panu **Krzysztofowi NAWOJSKIEMU**
inżynierowi – budownictwa
urodzonemu dnia 12 kwietnia 1973r. w Świebodzinie

UPRAWNIENIA BUDOWLANE
numer ewidencyjny 39/03/ZG

do projektowania bez ograniczeń
w specjalności konstrukcyjno – budowlanej

UZASADNIENIE

W związku z uwzględnieniem w całości żądania strony na podstawie art. 107 § 4 Kpa odstępuje się od uzasadnienia decyzji. Zakres uprawnień podany na odwrocie decyzji.


Pouczenie

Od niniejszej decyzji służy odwołanie do Krajowej Komisji Kwalifikacyjnej Polskiej Izby Inżynierów Budownictwa w Warszawie, za pośrednictwem Okręgowej Komisji Kwalifikacyjnej Lubuskiej Okręgowej Izby Inżynierów Budownictwa w Zielonej Górze w terminie 14 dni od daty jej doręczenia

Skład orzekający Okręgowej Komisji Kwalifikacyjnej

1. *Tadeusz Hasiński* - *Przewodniczący*
2. *Jan Skowroński* - *Przewodniczący*

3. *Emilia Kucharska*



PRZEWODNICZĄCY
Okręgowej Komisji Kwalifikacyjnej
Lubuskiej Okręgowej Izby
Inżynierów Budownictwa
w Zielonej Górze
Tadeusz Glapa

Otrzymują:

1. Pan Krzysztof Nawojski
zam. 66-200 Świebodzin ul. Łąki Zamkowe 2
2. Okręgowa Rada Izby w/m
3. Główny Inspektor Nadzoru Budowlanego
4. aa.

Uprawnienia budowlane bez ograniczeń w specjalności konstrukcyjno-budowlanej uprawniają również do:

1. kierowania robotami budowlanymi w specjalności drogowej w ograniczonym zakresie (§ 5 ust.3a pkt 1 i 2,)
2. kierowania robotami budowlanymi w specjalności mostowej w ograniczonym zakresie (§ 5 ust. 3b pkt. 1 i 2 .)

* * *



Zaświadczenie

o numerze weryfikacyjnym:

LBS-5MW-14A-8DY *

Pan Krzysztof Nawojski o numerze ewidencyjnym LBS/BO/0006/04
adres zamieszkania ul. Strzelecka 20, 66-200 Świebodzin
jest członkiem Lubuskiej Okręgowej Izby Inżynierów Budownictwa i posiada wymagane
ubezpieczenie od odpowiedzialności cywilnej.

Niniejsze zaświadczenie jest ważne od 2017-01-01 do 2017-12-31.

Zaświadczenie zostało wygenerowane elektronicznie i opatrzone bezpiecznym podpisem elektronicznym weryfikowanym przy pomocy ważnego kwalifikowanego certyfikatu w dniu 2016-12-07 roku przez:

Andrzej Cegielnik, Przewodniczący Rady Lubuskiej Okręgowej Izby Inżynierów Budownictwa.

(Zgodnie art. 5 ust 2 ustawy z dnia 18 września 2001 r. o podpisie elektronicznym (Dz. U. 2001 Nr 130 poz. 1450) dane w postaci elektronicznej opatrzone bezpiecznym podpisem elektronicznym weryfikowanym przy pomocy ważnego kwalifikowanego certyfikatu są równoważne pod względem skutków prawnych dokumentom opatrzonym podpisami własnoręcznymi.)

* Weryfikację poprawności danych w niniejszym zaświadczeniu można sprawdzić za pomocą numeru weryfikacyjnego zaświadczenia na stronie Polskiej Izby Inżynierów Budownictwa www.piib.org.pl lub kontaktując się z biurem właściwej Okręgowej Izby Inżynierów Budownictwa.

Uprawnienia budowlane

Na podstawie art. 18, art. 19 ust. 1 pkt. 1¹² i art. 20 ust. 1 ustawy z dnia 31 stycznia 1961 r. – prawo budowlane (Dz. U. nr 7, poz. 46) oraz § 29 § 11 ust. 1 pkt. 1 rozporządzenia Przewodniczącego Komitetu Budownictwa, Urbanistyki i Architektury z dnia 10 września 1962 r. w sprawie kwalifikacji fachowych osób wykonujących funkcje techniczne w budownictwie powszechnym (Dz. U. nr 53, poz. 266)

ob. Kyszard Jerzy Morawiec
technik budowlany
urodzony dnia 1 czerwca 1940 r. w Warszawie

O T R Z Y M U J E

w specjalności architektonicznej i konstrukcyjno inżynierskiej
uprawnienia budowlane do kiepowania robotami budowlanymi obiektów
budowlanych z wyłączeniem obiektów o skomplikowanej konstrukcji.




Główny Architekt m. Wrocławia



Zaświadczenie

o numerze weryfikacyjnym:

LBS-WFU-GKY-33Z *

Pan Ryszard Jerzy Morawiec o numerze ewidencyjnym LBS/BO/0218/07

adres zamieszkania os. Widok 12C/1, 66-200 Świebodzin

jest członkiem Lubuskiej Okręgowej Izby Inżynierów Budownictwa i posiada wymagane ubezpieczenie od odpowiedzialności cywilnej.

Niniejsze zaświadczenie jest ważne od 2017-07-01 do 2017-12-31.

Zaświadczenie zostało wygenerowane elektronicznie i opatrzone bezpiecznym podpisem elektronicznym weryfikowanym przy pomocy ważnego kwalifikowanego certyfikatu w dniu 2017-06-14 roku przez:

Andrzej Cegielnik, Przewodniczący Rady Lubuskiej Okręgowej Izby Inżynierów Budownictwa.

(Zgodnie art. 5 ust 2 ustawy z dnia 18 września 2001 r. o podpisie elektronicznym (Dz. U. 2001 Nr 130 poz. 1450) dane w postaci elektronicznej opatrzone bezpiecznym podpisem elektronicznym weryfikowanym przy pomocy ważnego kwalifikowanego certyfikatu są równoważne pod względem skutków prawnych dokumentom opatrzonym podpisami własnoręcznymi.)

* Weryfikację poprawności danych w niniejszym zaświadczeniu można sprawdzić za pomocą numeru weryfikacyjnego zaświadczenia na stronie Polskiej Izby Inżynierów Budownictwa www.piib.org.pl lub kontaktując się z biurem właściwej Okręgowej Izby Inżynierów Budownictwa.

Gmina Świebodzin ul. Rynekowa 2, 66-200 Świebodzin tel. (68) 4750 910, 911, 912, 854 170112047 <small>(nazwa organu)</small> NIP 662-00-09-197 REGON 970770534	Województwo: Powiat: Jednostka ewidencyjna: 080805_4, ŚWIEBODZIN - MIASTO Obręb ewidencyjny: 0002, 2
--	---

WYDRUK Z REJESTRU GRUNTÓW

WYDRUK TEN NIE STANOWI PODSTAWY DO CZYNNOŚCI PRAWNYCH

Jednostka rejestrowa gruntów: **G.285**

WŁAŚCICIELE / WŁADAJĄCY:

właściciel

UDZIAŁ: 1/1

GMINA ŚWIEBODZIN REGON:970770534

Rynekowa 2, 66-200 ŚWIEBODZIN

gospodarowanie

UDZIAŁ: 1/1

BURMISTRZ ŚWIEBODZINA

Rynekowa 2, 66-200 ŚWIEBODZIN

DZIAŁKI EWIDENCYJNE:

Ark. mapy	Numer działki ewiden- cyjnej	Położenie gruntów	Symbol użytku	Powierzchnia		Numer KW lub oznaczenie dokumentu
				użytku [ha]	działki [ha]	
	91/2	Marynarska	RIVa B	0.0198 0.0617	0.0815	14531

Id dz: 080805_4.0002.91/2

Łączna powierzchnia wybranych działek: 0.0815
Całkowita powierzchnia jednostki rejestrowej: 13.2720

W dniu: 25.05.2017

dokument sporządzony przez: U

, dnia:

.....
(podpis)

.....
(imię i nazwisko osoby uprawnionej)