

Pieczęć firmowa

Nazwa linii: Dębno – Wysoka - Boleszkowice
Kierunek przejazdu - POWRÓT
Oznaczenie linii komunikacyjnej: R
Rozkład ważny od 02.01.2023 do 31.12.2023

Autokarowe Usługi Turystyczno-Osobowe Robert Caban								Kategoria i nr drogi
Lp	Km	Odl	Śr Pr Km/h	Numer kursu Oznaczenie		1	2	
				Dworce i przystanki	Nr przystanku	A, X	B, X	
1.	0,0	3,4		Boleszkowice DK	84	07:13	16:35	DK nr 31
2.	3,4	2,2	51	Boleszkowice	02	07:17	16:39	DP nr 2136Z
3.	5,6	1,6	44	Boleszkowice I	04	07:20	16:42	DP nr 2136Z
4.	7,2	3,9	32	Wysoka	06	07:23	16:45	DP nr 2136Z
5.	11,1	2,4	46,8	Oborzany	08	07:28	16:50	DP nr 2136Z
6.	13,5	1,1	36	Dębno Daszyńskiego	02	07:32	16:54	DG nr 775010Z
7.	14,6		22	Dębno Baczewskiego	01	07:35	16:57	DG nr 775003Z
Średnia prędkość techniczna przejazdu km/h						39,82	39,82	

Oznaczenia:

Odl – odległość między przystankami

Śr Pr – średnia prędkość techniczna między przystankami

A- kursuje od poniedziałku do piątku

B - kursuje od poniedziałku do piątku oraz w niedzielę

X- nie kursuje w święta

R – linia regularna, zwykła

DG – droga gminna

DP – droga powiatowa

DK – droga krajowa

Osoba zarządzająca –

Minimalna liczba pojazdów do obsługi dziennej linii: 1

WÓJT GMINY
BOLESZKOWICE
M. Cypar
mgr Marek Cypar

Podpis przewoźnika

GMINA BOLESZKOWICE
ul. Słoneczna 24
74-407 BOLESZKOWICE
NIP 597-164-79-71, Regon 210967018

Pieczęć firmowa

Nazwa linii: Dębno – Wysoka - Boleszkowice
Kierunek przejazdu - TAM
Oznaczenie linii komunikacyjnej: R
Rozkład ważny od 02.01.2023 do 31.12.2023

Autokarowe Usługi Turystyczno-Osobowe Robert Caban								Kategoria i nr drogi
				Numer kursu Oznaczenie		1 A, X	2 B, X	
Lp	Km	Odl	Śr Pr Km/ h	Dworce i przystanki	Nr przystanku			
1.	0,0	1,2		Dębno Baczewskiego	01	06:00	15:38	DG nr 775003Z
2.	1,2	2,4	24	Dębno Daszyńskiego	01	06:03	15:41	DG nr 775010Z
3.	3,6	3,9	36	Oborzany	07	06:07	15:45	DP nr 2136Z
4.	7,5	1,6	46,8	Wysoka	05	06:12	15:50	DP nr 2136Z
5.	9,1	2,2	38	Boleszkowice I	03	06:15	15:53	DP nr 2136Z
6.	11,3	3,7	44	Boleszkowice	01	06:18	15:56	DP nr 2136Z
7.	15,0		44,4	Boleszkowice DK	85	06:23	16:01	DK nr 31
Średnia prędkość techniczna przejazdu km\h						39,13	39,13	

Oznaczenia:

Odl – odległość między przystankami

Śr Pr – średnia prędkość techniczna między przystankami

A- kursuje od poniedziałku do piątku

B - kursuje od poniedziałku do piątku oraz w niedzielę

X- nie kursuje w święta

R – linia regularna, zwykła

DG – droga gminna

DP – droga powiatowa

DK – droga krajowa

Osoba zarządzająca –

Minimalna liczba pojazdów do obsługi dziennej linii: 1

WÓJT GMINY
BOLESZKOWICE

M. Czy
mgr Marek Czypar

Podpis przewoźnika

Nazwa linii: Wysoka - Boleszkowice
Kierunek przejazdu - TAM
Oznaczenie linii komunikacyjnej: R
Rozkład ważny od 04.09.2023 do 22.12.2023

				Numer kursu Oznaczenie	1 Sf	
Lp	Km	Odl	Śr Pr Km/h	Dworce i przystanki	Nr przystanku	
1.	0,0	2,1	42,0	Wysoka	03	07:35
2.	2,1	0,3	21,0	Wyszyna	04	07:38
3.	2,4	2,1	42,0	Wyszyna II	02	07:39
4.	4,5	3,7	44,0	Wysoka Bloki	06	07:42
5.	8,2			Boleszkowice	02	07:47
Średnia prędkość techniczna przejazdu km\h						41,0

Oznaczenia:

Odl – odległość między przystankami

Śr Pr – średnia prędkość techniczna między przystankami

S – kursuje w dni nauki szkolnej

f – nie kursuje w okresie ferii letnich i zimowych oraz szkolnych przerw świątecznych

Osoba zarządzająca – Robert Caban

Minimalna liczba pojazdów do obsługi dziennej linii: 1

WÓJT GMINY
BOLESZKOWICE
M. Czypar
mgr Marek Czypar

Podpis przewoźnika

GMINA BOLESZKOWICE

ul. Słoneczna 24

74-407 BOLESZKOWICE

NIP 597-164-79-71, Regon 210967018

Pieczęć firmowa

Nazwa linii: Wysoka - Boleszkowice

Kierunek przejazdu - POWRÓT

Oznaczenie linii komunikacyjnej: R

Rozkład ważny od 04.09.2023 do 22.12.2023

				Numer kursu Oznaczenie		1 Sf
Lp	Km	Odl	Śr Pr Km/h	Dworce i przystanki	Nr przystanku	
1.	0,0	3,7	44,0	Boleszkowice	02	14:40
2.	3,7	2,1	42,0	Wysoka Bloki	06	14:45
3.	5,8	0,3	21,0	Wyszyna II	02	14:48
4.	6,1	2,1	42,0	Wyszyna	04	14:49
5.	8,2			Wysoka	03	14:52
Średnia prędkość techniczna przejazdu km/h						41,0

Oznaczenia:

Odl – odległość między przystankami

Śr Pr – średnia prędkość techniczna między przystankami

S – kursuje w dni nauki szkolnej

f – nie kursuje w okresie ferii letnich i zimowych oraz szkolnych przerw świątecznych

Osoba zarządzająca –

Minimalna liczba pojazdów do obsługi dziennej linii: 1

WÓJT GMINY
BOLESZKOWICE
M. Czypar
mgr Marek Czypar

Podpis przewoźnika

Nazwa linii: Wysoka - Boleszkowice
Kierunek przejazdu - TAM
Oznaczenie linii komunikacyjnej: R
Rozkład ważny od 02.01.2023 do 23.06.2023

				Numer kursu Oznaczenie	1 Sf	
Lp	Km	Odl	Śr Pr Km/h	Dworce i przystanki	Nr przystanku	
1.	0,0	2,1	42,0	Wysoka	03	07:35
2.	2,1	0,3	21,0	Wyszyna	04	07:38
3.	2,4	2,1	42,0	Wyszyna II	02	07:39
4.	4,5	3,7	44,0	Wysoka Bloki	06	07:42
5.	8,2			Boleszkowice	02	07:47
Średnia prędkość techniczna przejazdu km\h						41,0

Oznaczenia:

Odl – odległość między przystankami

Śr Pr – średnia prędkość techniczna między przystankami

S – kursuje w dni nauki szkolnej

f – nie kursuje w okresie ferii letnich i zimowych oraz szkolnych przerw świątecznych

Osoba zarządzająca –

Minimalna liczba pojazdów do obsługi dziennej linii: 1

WÓJT GMINY
BOLESZKOWICE
M. Czy
mgr Marek Czypar

Podpis przewoźnika

Nazwa linii: Wysoka - Boleszkowice
Kierunek przejazdu - POWRÓT
Oznaczenie linii komunikacyjnej: R
Rozkład ważny od 02.01.2023 do 23.06.2023

				Numer kursu Oznaczenie	1 Sf	
Lp	Km	Odl	Śr Pr Km/h	Dworce i przystanki	Nr przystanku	
1.	0,0	3,7	44,0	Boleszkowice	02	14:40
2.	3,7	2,1	42,0	Wysoka Bloki	06	14:45
3.	5,8	0,3	21,0	Wyszyna II	02	14:48
4.	6,1	2,1	42,0	Wyszyna	04	14:49
5.	8,2			Wysoka	03	14:52
Średnia prędkość techniczna przejazdu km/h						41,0

Oznaczenia:

Odl – odległość między przystankami

Śr Pr – średnia prędkość techniczna między przystankami

S – kursuje w dni nauki szkolnej

f – nie kursuje w okresie ferii letnich i zimowych oraz szkolnych przerw świątecznych

Osoba zarządzająca –

Minimalna liczba pojazdów do obsługi dziennej linii: 1

WÓJT GMINY
BOLESZKOWICE
M. Czypar
mgr Marek Czypar
Podpis przewoźnika

GMINA BOLESZKOWICE

Pieczęć firmowa

74-407 BOLESZKOWICE

NIP 597-164-79-71, Regon 210967018

Nazwa linii: Boleszkowice – Chlewice – Porzecze – Kaleńsko - Boleszkowice

Kierunek przejazdu - TAM

Oznaczenie linii komunikacyjnej: R

Rozkład ważny od 02.01.2023 do 23.06.2023

Autokarowe Usługi Turystyczno-Osobowe Robert Caban									
				Numer kursu Oznaczenie	1 Sf				
Lp	Km	Odl	Śr Pr Km/h	Dworce i przystanki	Nr przystanku				
1.	0,0	11,6	49,7	Boleszkowice	02	06:44			
2.	11,6	6,7	44,5	Chlewice	1	07:00			
3.	18,3	8,1	48,6	Porzecze	01	07:09			
4.	26,4	4,1	49,2	Kaleńsko	01	07:19			
5.	30,5	8,7	24,0	Namyślin WOP	03	07:24			
6.				Namyślin Ośrodek Zdrowia	04				
7.				Namyślin PKP	06				
8.				Reczyce	02				
9.				Gudzisz	04				
10.				Gudzisz II	03				
11.				Chwarszczany	09				
12.	39,2			Boleszkowice		07:35			
Średnia prędkość techniczna przejazdu km\h						46,1			

Oznaczenia:

Odl – odległość między przystankami

Śr Pr – średnia prędkość techniczna między przystankami

S – kursuje w dni nauki szkolnej

f – nie kursuje w okresie ferii letnich i zimowych oraz szkolnych przerw świątecznych

Osoba zarządzająca –

Minimalna liczba pojazdów do obsługi dziennej linii: 1

WÓJT GMINY
BOLESZKOWICE
M. Cypar
mgr Marek Cypar

Podpis przewoźnika

Nazwa linii: Boleszkowice – Chlewice – Porzecze – Kaleńsko - Boleszkowice
Kierunek przejazdu - TAM
Oznaczenie linii komunikacyjnej: R
Rozkład ważny od 04.09.2023 do 22.12.2023

Autokarowe Usługi Turystyczno-Osobowe Robert Caban									
				Numer kursu Oznaczenie		1 Sf			
Lp	Km	Odl	Śr Pr Km/h	Dworce i przystanki		Nr przystanku			
1.	0,0	11,6	49,7	Boleszkowice		02	06:44		
2.	11,6	6,7	44,5	Chlewice		1	07:00		
3.	18,3	8,1	48,6	Porzecze		01	07:09		
4.	26,4	4,1	49,2	Kaleńsko		01	07:19		
5.	30,5	8,7	24,0	Namyślin WOP		03	07:24		
6.				Namyślin Ośrodek Zdrowia		04			
7.				Namyślin PKP		06			
8.				Reczyce		02			
9.				Gudzisz		04			
10.				Gudzisz II		03			
11.				Chwarszczany		09			
12.	39,2			Boleszkowice			07:35		
Średnia prędkość techniczna przejazdu km\h							46,1		

Oznaczenia:

Odl – odległość między przystankami


Śr Pr – średnia prędkość techniczna między przystankami

S – kursuje w dni nauki szkolnej

f – nie kursuje w okresie ferii letnich i zimowych oraz szkolnych przerw świątecznych

Osoba zarządzająca –

Minimalna liczba pojazdów do obsługi dziennej linii: 1

WÓJT GMINY
 BOLESZKOWICE

 mgr Marek Czypar

Podpis przewoźnika

GMINA BOLESZKOWICE

Pieczęć firmowa

74-407 BOLESZKOWICE

NIP 597-164-79-71, Regon 210967018

Nazwa linii: Boleszkowice – Chlewice – Porzecze – Kaleńsko - Boleszkowice

Kierunek przejazdu - POWRÓT

Oznaczenie linii komunikacyjnej: R

Rozkład ważny od 04.09.2023 do 22.12.2023

Autokarowe Usługi Turystyczno-Osobowe Robert Caban									
				Numer kursu		1	2	3	
				Oznaczenie		Sf	Sf	Sf	
Lp	Km	Odl	Śr Pr Km/h	Dworce i przystanki		Nr przystanku			
1.	0,0	7,5	50,0	Boleszkowice		02	12:45	13:45	15:10
2.	7,5	1,8	36,0	Chwarszczany		09	12:54	13:54	15:19
3.	9,3	0,6	39,0	Gudzisz II		03	12:57	13:57	15:22
4.	9,9	1,0	30,0	Gudzisz		04	12:58	13:58	15:23
5.	10,9	2,1	42,0	Reczyce		01	13:00	14:00	15:25
6.	13,0	1,8	36,0	Namyślin PKP		07	13:03	14:03	15:28
7.	14,8	0,4	24,0	Namyślin Ośrodek Zdrowia		05	13:06	14:06	15:31
8.	15,2	4,1	49,2	Namyślin WOP		02	13:07	14:07	15:32
9.	19,3	8,1	48,6	Kaleńsko		01	13:12	14:12	15:37
10.	27,4	6,7	44,5	Porzecze		01	13:22	14:22	15:47
11.	34,1	11,6	49,7	Chlewice		01	13:31	14:31	15:56
12.	45,7			Boleszkowice		02	13:47	14:47	16:12
Średnia prędkość techniczna przejazdu km\h						44,2	44,2	44,2	

Oznaczenia:

Odl – odległość między przystankami

Śr Pr – średnia prędkość techniczna między przystankami

S – kursuje w dni nauki szkolnej

f – nie kursuje w okresie ferii letnich i zimowych oraz szkolnych przerw świątecznych

Osoba zarządzająca –

Minimalna liczba pojazdów do obsługi dziennej linii: 1

**WÓJT GMINY
BOLESZKOWICE**

M. Cz.
mgr Marek Czypar

Podpis przewoźnika

GMINA BOLESZKOWICE

ul. Słoneczna 24

74-407 BOLESZKOWICE

Pieczęć firmowa

NIP 597-164-79-71, Regon 210967018

Nazwa linii: Boleszkowice –Chlewice – Porzeczce – Kaleńsko - Boleszkowice

Kierunek przejazdu - POWRÓT

Oznaczenie linii komunikacyjnej: R

Rozkład ważny od 02.01.2023 do 23.06.2023

Autokarowe Usługi Turystyczno-Osobowe Robert Caban								
				Numer kursu Oznaczenie	1 Sf	2 Sf	3 Sf	
Lp	Km	Odl	Śr Pr Km/h	Dworce i przystanki	Nr przystanku			
1.	0,0	7,5	50,0	Boleszkowice	02	12:45	13:45	15:10
2.	7,5	1,8	36,0	Chwarszczany	09	12:54	13:54	15:19
3.	9,3	0,6	39,0	Gudzisz II	03	12:57	13:57	15:22
4.	9,9	1,0	30,0	Gudzisz	04	12:58	13:58	15:23
5.	10,9	2,1	42,0	Reczyce	01	13:00	14:00	15:25
6.	13,0	1,8	36,0	Namyślin PKP	07	13:03	14:03	15:28
7.	14,8	0,4	24,0	Namyślin Ośrodek Zdrowia	05	13:06	14:06	15:31
8.	15,2	4,1	49,2	Namyślin WOP	02	13:07	14:07	15:32
9.	19,3	8,1	48,6	Kaleńsko	01	13:12	14:12	15:37
10.	27,4	6,7	44,5	Porzeczce	01	13:22	14:22	15:47
11.	34,1	11,6	49,7	Chlewice	01	13:31	14:31	15:56
12.	45,7			Boleszkowice	02	13:47	14:47	16:12
Średnia prędkość techniczna przejazdu km\h						44,2	44,2	44,2

Oznaczenia:

Odl – odległość między przystankami

Śr Pr – średnia prędkość techniczna między przystankami

S – kursuje w dni nauki szkolnej

f – nie kursuje w okresie ferii letnich i zimowych oraz szkolnych przerw świątecznych

Osoba zarządzająca –

Minimalna liczba pojazdów do obsługi dziennej linii: 1

WÓJT GMINY
BOLESZKOWICE*M. Cypar*
mgr Marek Cypar

Podpis przewoźnika

Nazwa linii: Boleszkowice - Chwarszczany – Namysłin – Boleszkowice
Kierunek przejazdu - TAM
Oznaczenie linii komunikacyjnej: R
Rozkład ważny od 04.09.2023 do 22.12.2023

Autokarowe Usługi Turystyczno-Osobowe Robert Caban						
				Numer kursu Oznaczenie		1 Sf
Lp	Km	Odl	Śr Pr Km/h	Dworce i przystanki	Nr przystanku	
1.	0,0	3,3	49,5	Boleszkowice PKP	84	06:47
2.	3,3	7,5	50,0	Boleszkowice	02	06:51
3.	10,8	1,8	36,0	Chwarszczany	09	07:00
4.	12,6	0,6	39,0	Gudzisz II	03	07:03
5.	13,2	1,0	30,0	Gudzisz	04	07:04
6.	14,2	2,1	42,0	Reczyce	01	07:06
7.	16,3	1,8	36,0	Namysłin PKP	07	07:09
8.	18,1	0,4	24,0	Namysłin Ośrodek Zdrowia	05	07:12
9.	18,5	8,7	47,5	Namysłin WOP	02	07:13
10.	27,2	3,3	49,5	Boleszkowice	02	07:24
11.	30,5			Boleszkowice PKP	85	07:28
Średnia prędkość techniczna przejazdu km/h						44,6

Oznaczenia:

Odl – odległość między przystankami

Śr Pr – średnia prędkość techniczna między przystankami

S – kursuje w dni nauki szkolnej

f – nie kursuje w okresie ferii letnich i zimowych oraz szkolnych przerw świątecznych

Osoba zarządzająca –

Minimalna liczba pojazdów do obsługi dziennej linii: 1

WÓJT GMINY
BOLESZKOWICE
M. Czypar
mgr Marek Czypar
Podpis przewoźnika

Nazwa linii: Boleszkowice - Chwarszczany – Namysłin – Boleszkowice
Kierunek przejazdu - TAM
Oznaczenie linii komunikacyjnej: R
Rozkład ważny od 02.01.2023 do 23.06.2023

Autokarowe Usługi Turystyczno-Osobowe Robert Caban						
				Numer kursu Oznaczenie		1 Sf
Lp	Km	Odl	Śr Pr Km/h	Dworce i przystanki	Nr przystanku	
1.	0,0	3,3	49,5	Boleszkowice PKP	84	06:47
2.	3,3	7,5	50,0	Boleszkowice	02	06:51
3.	10,8	1,8	36,0	Chwarszczany	09	07:00
4.	12,6	0,6	39,0	Gudzisz II	03	07:03
5.	13,2	1,0	30,0	Gudzisz	04	07:04
6.	14,2	2,1	42,0	Reczyce	01	07:06
7.	16,3	1,8	36,0	Namysłin PKP	07	07:09
8.	18,1	0,4	24,0	Namysłin Ośrodek Zdrowia	05	07:12
9.	18,5	8,7	47,5	Namysłin WOP	02	07:13
10.	27,2	3,3	49,5	Boleszkowice	02	07:24
11.	30,5			Boleszkowice PKP	85	07:28
Średnia prędkość techniczna przejazdu km/h						44,6

Oznaczenia:

Odl – odległość między przystankami

Śr Pr – średnia prędkość techniczna między przystankami

S – kursuje w dni nauki szkolnej

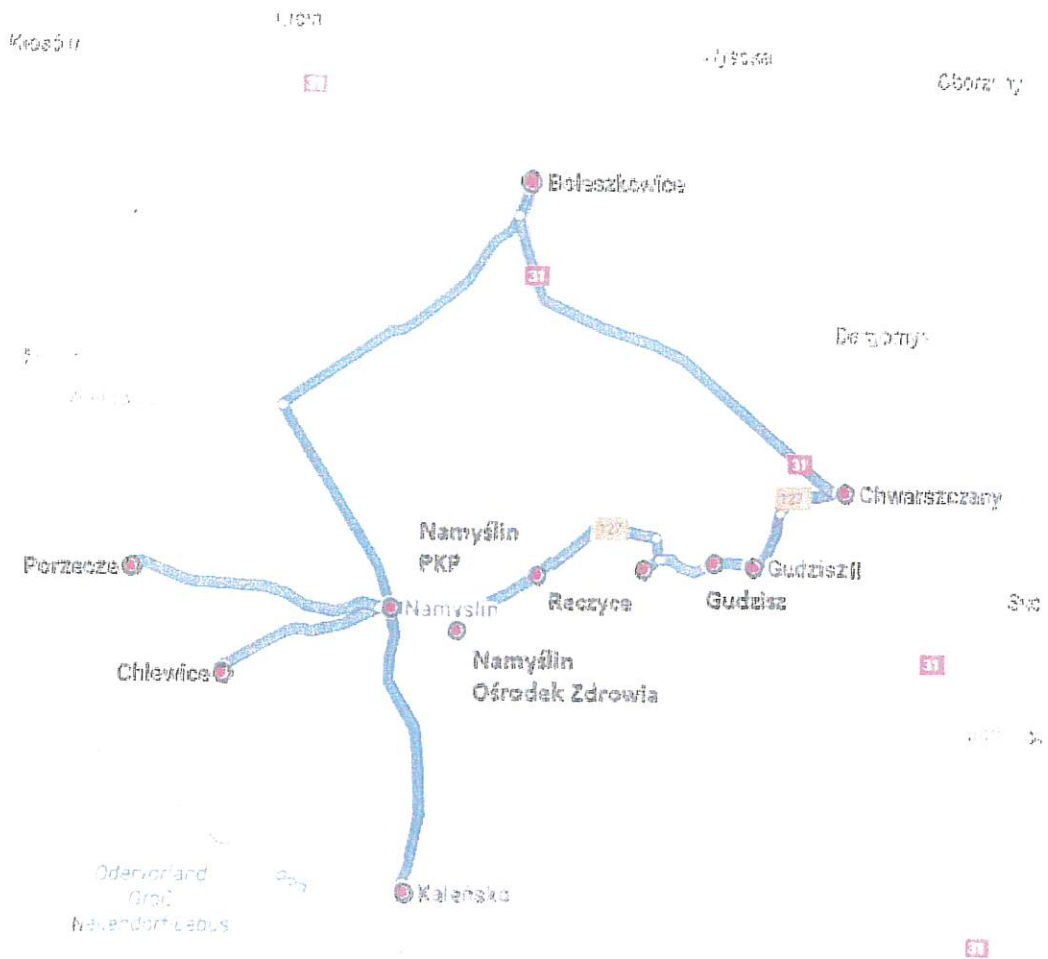
f – nie kursuje w okresie ferii letnich i zimowych oraz szkolnych przerw świątecznych

Osoba zarządzająca –

Minimalna liczba pojazdów do obsługi dziennej linii: 1

WÓJT GMINY
BOLESZKOWICE
M. Czypar
mgr Marek Czypar



Podpis przewoźnika



SIEMAT POŁĄCZEŃ KOMUNIKACYJNYCH LINII REGULARNEJ

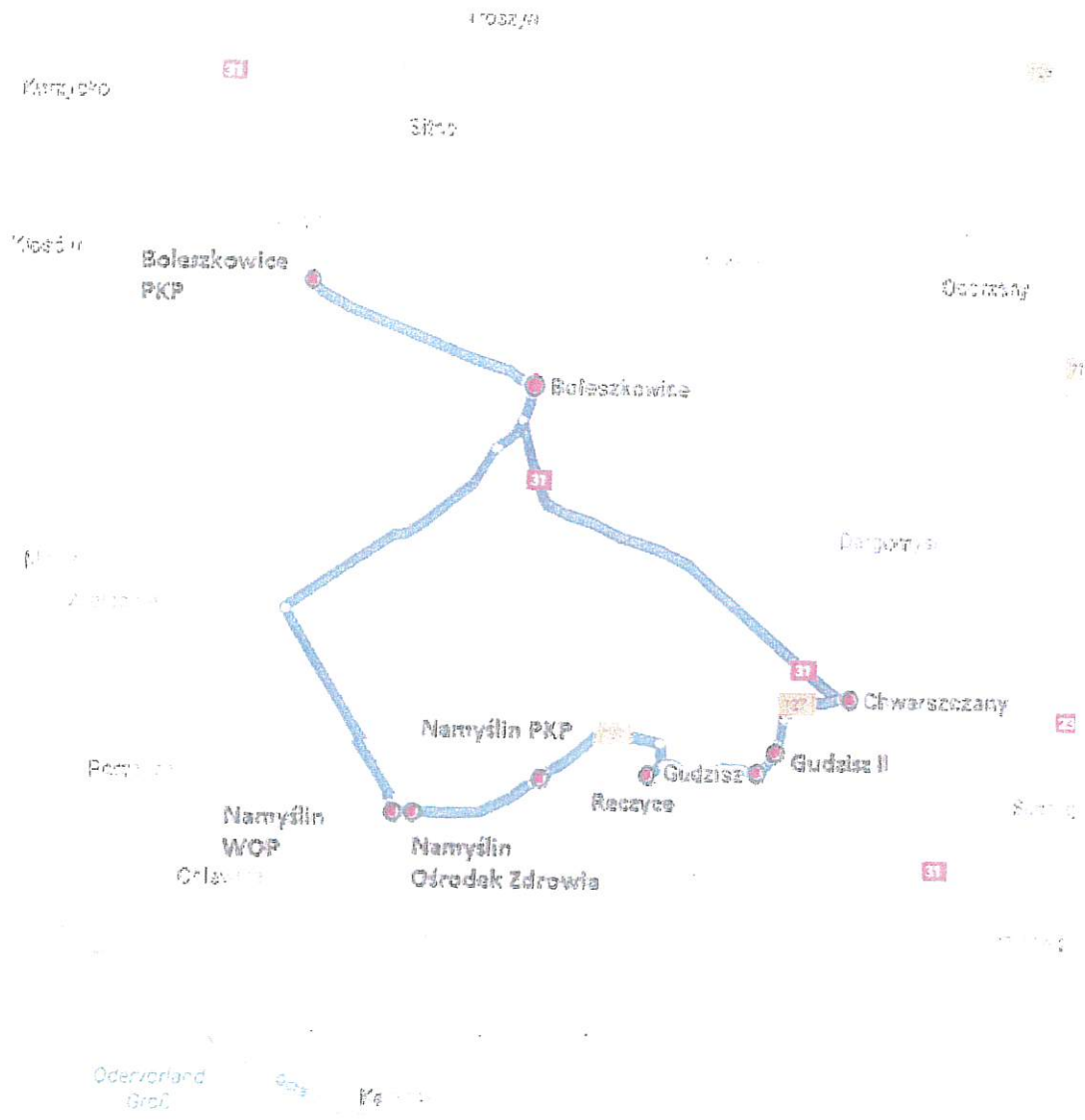
BOLESZKOWICE – CHLEWICE – PORZECZE – KALEŃSKO – NAMYŚLIN – NAMYŚLIN OŚRODEK ZDROWIA – NAMYŚLIN PKP – RECZYCA – GUDZISZ – GUDZISZ II – CHWARSZCZANY – BOLESZKOWICE

LEGENDA

 trasa komunikacyjna
 przystanek

CHMURA BOLESZKOWICE
 ul. Stawowa 1
 44-100 BOLESZKOWICE


WSPÓŁWYKONAWCA
 BOLESZKOWICE
 44-100
 ul. Piłsudskiego 10




SHEMAT POŁĄCZEŃ KOMUNIKACYJNYCH LINII REGULARNEJ

BOLESZKOWICE PKP – BOLESZKOWICE – CHWARSZCZANY – GUDZISZ II – GUDZISZ – RECZYCE – NAMYŚLIN PKP – NAMYŚLIN OŚRODEK ZDROWIA – NAMYŚLIN – BOLESZKOWICE – BOLESZKOWICE PKP

LEGENDA

 trasa komunikacyjna

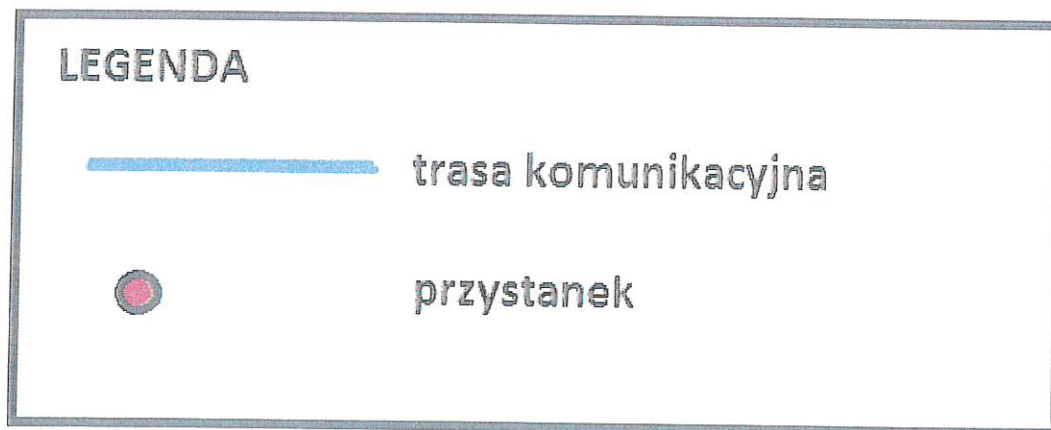
 przystanek

CIPIWA BOLESZKOWICE
ul. Sienica
14-300 BOLESZKOWICE

Województwo Lubelskie
Powiat Boleszkowice
ul. Sienica 14
14-300 Boleszkowice



SHEMAT POŁĄCZEŃ KOMUNIKACYJNYCH LINII REGULARNEJ
WYSOKA – WYSZYNA – WYSZYNA II – WYSOKA BLOKI – BOLESZKOWICE





Wykaz przystanków:

Kierunek przejazdu – TAM Dębno Baczewskiego 01, Dębno Daszyńskiego 01, Oborzany 07, Wysoka 05, Boleszkowice I 03, Boleszkowice 01, Boleszkowice DK 85.

Kierunek przejazdu – POWRÓT Boleszkowice DK 84, Boleszkowice 02, Boleszkowice I 04, Wysoka 06, Oborzany 08, Dębno Daszyńskiego 02, Dębno Baczewskiego 01

WYKAZ PRZYSTANKÓW
DŁUGOŚĆ TRASY: 11,67 km
CENNA BOLESZKOWICE
ul. Słoneczna
74-407 2000000
mapa.boleszkowice.pl