

MAPA DO CELÓW PROJEKTOWYCH

SKALA 1:500

woj. pomorskie [22]
pow. M. Słupsk [2263]
jedn. ewid. M. Słupsk [226301_1]
obr. 12
dz. 297/3

ID GK.DGK.6640.604.2023
Sporządzona przez ZENIT Usługi Geodezyjne
Dagmara Buczkowska
ul. prof. T. Kotarbińskiego 4/83
76-200 Słupsk
NIP 6612219135

Sporządzona przez ZENIT Usługi Geodezyjne
Dagmara Buczkowska

Aktualna na dzień 17.11.2023r.
Opracowana dnia 07.12.2023r.

----- - zakres aktualizacji

układ współrzędnych płaskich PL-2000, południk 18
poziom odniesienia PL-EVRF2007-NH

W zakresie opracowania mapy znajdują się chronione prawem
punkty osnowy geodezyjnej: 62231325125, 62231325126,
622313113070

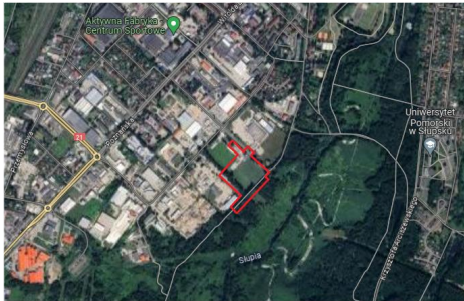
Nie wyklucza się istnienia w terenie innych nie wskazanych
na niniejszej mapie urządzeń podziemnych, które nie były
zgłoszone do inwentaryzacji.

Opracowali: mgr inż. Dagmara Buczkowska
? Krzysztof Skuratowicz

Kierownik pracy geodezyjnej – mgr inż. Dagmara Buczkowska
uprawnienia nr 22755

POŚWIADCZAM ZA ZGODNOŚĆ Z ORYGINAŁEM KOPIĘ
MAPY DO CELÓW PROJEKTOWYCH.

Szkic Orientacyjny



Poświadczam, że niniejszy dokument został opracowany w wyniku prac geodezyjnych i kartograficznych, których rezultaty zawiera pozytywnie zweryfikowany raport techniczny. Jednocześnie informuję, że jestem świadomy odpowiedzialności karnej za złożenie fałszywego oświadczenia.	
Identyfikator zgłoszenia pracy geodezyjnej	GK.DGK.6640.604.2023
Organ Służby Geodezyjnej i Kartograficznej, który otrzymał zgłoszenie	PREZYDENT MIASTA SŁUPSK
Wykonawca prac geodezyjnych	ZENIT USŁUGI GEODEZYJNE Dagmara Buczkowska
Numer oraz data sporządzenia dokumentu potwierdzającego wynik pozytywnej weryfikacji	Protokół weryfikacji nr GK.DGK.6640.604.2023_10178 z dnia 07.12.2023r.
Imię i nazwisko oraz numer uprawnień zawodowych kierownika prac	Dagmara Buczkowska nr uprawnień - 22755

LEGENDA:

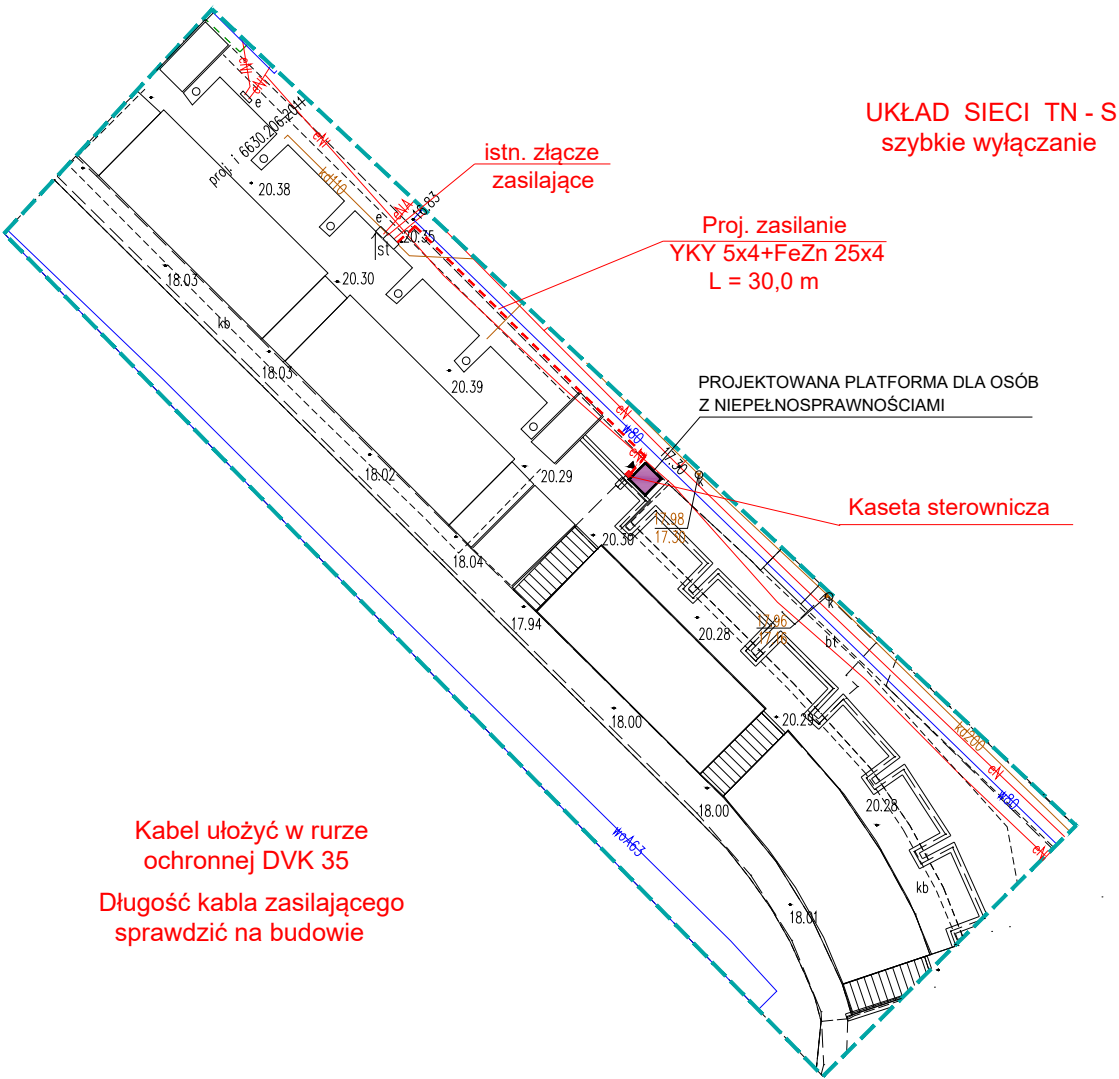
16.61 – pomierzona rzędna dna przepustu metodą sondowania dla celów orientacyjnych

zenit
Usługi Geodezyjne Dagmara Buczkowska
ul. Kotarbińskiego 4/83, 76-200 Słupsk
tel. 604 885 777, NIP 661 221 91 35
www.zenit.slupsk.pl

GEODEZA UPRAWNIONY
upr. nr 22755
mgr inż. Dagmara Buczkowska

PROJEKT ZAGOSPODAROWANIA TERENU

SKALA 1:500




STAN PROJEKTOWANY - ARCHITEKTURA:

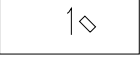


PROJEKTOWANA PLATFORMA DLA OSÓB
Z NIEPEŁNOSPRAWNOŚCIAMI

STAN PROJEKTOWANY - ELEKTRYKA:





PROJEKTOWANA LINIA KABLOWA
ZASILANIE PLATFORMY



ISTNIEJĄCE ZŁĄCZE ZASILAJĄCE



KASETA STEROWNICZA

INWESTOR	<div><div>SOSiR Słupsk</div><div>Słupski Ośrodek Sportu i Rekreacji 76-200 Słupsk ul. Szczecińska 99</div></div>					
JEDNOSTKA PROJEKTOWA	<div><div>"INDOM" Mieczysław Tkaczyk ul. Ogrodowa 5, 80-297 Banino</div></div>					
TEMAT	<div>DOSTAWA I MONTAŻ PLATFORMY DLA OSÓB Z NIEPEŁNOSPRAWNOŚCIAMI ul. Zielona 9, 76-200 Słupsk; dz. nr 297/3; Numer obrębu 0012; Numer jednostki 226301_1;</div>					
ARCHITEKTURA - ZESPÓŁ AUTORSKI:						
PROJEKTOWAŁ	mgr inż. arch. Olga Zabulewicz		upr. arch. b/o nr 528/POOKK/2012 PO-1238			
	DATA		PODPIS			
SPRAWDZAŁ	mgr inż. arch. Katarzyna Jeske		upr. arch. b/o nr PO/KK/178/2007 PO-0932			
	DATA		PODPIS			
Opracowała: mgr inż. arch. Magdalena Roszkowska						
BRANŻA ELEKTRYCZNA - ZESPÓŁ AUTORSKI:						
PROJEKTOWAŁ	inż. Zygmunt Stempa		upr. w spec. instalacyjnej-inżynieryjnej elektr. nr 1565/Gd/84			
	DATA		PODPIS			
SPRAWDZAŁ	inż. Michał Masternak		upr. w spec. instalacyjnej elektr. i energet. nr POM/0008/PWOE/06			
	DATA		PODPIS			
RYSUNEK	PROJEKTOWANE ZAGOSPODAROWANIE TERENU					
	DATA	FAZA	BRANŻA	SKALA	FORMAT	NR RYSUNKU
	MARZEC 2024	DOK. PROJEKT.	ARCH.	1:500	A3	A 01