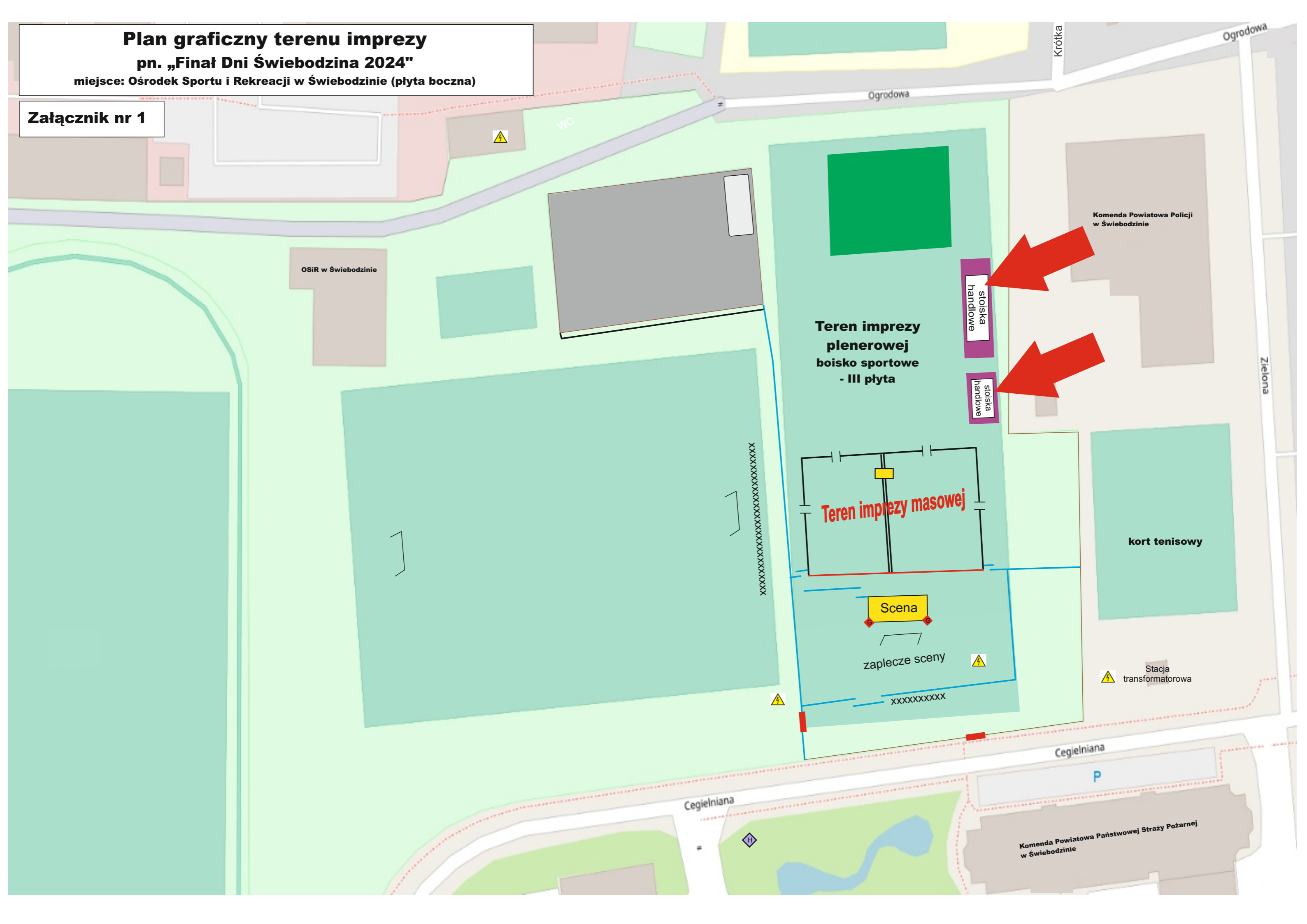


Plan graficzny terenu imprezy

pn. „Finał Dni Świebodzina 2024”

miejsce: Ośrodek Sportu i Rekreacji w Świebodzinie (płyta boczna)

Załącznik nr 1

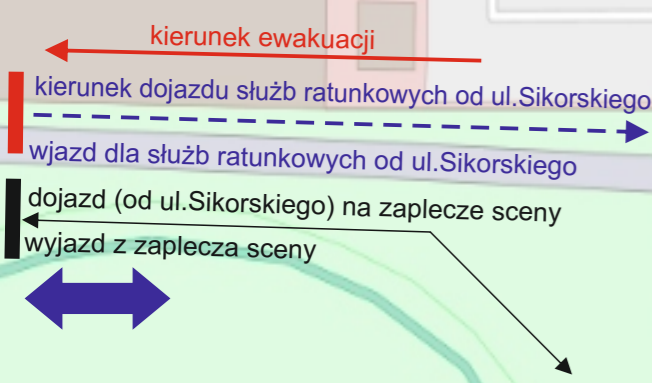


Plan graficzny terenu imprezy

pn. „Finał Dni Świebodzina 2024”

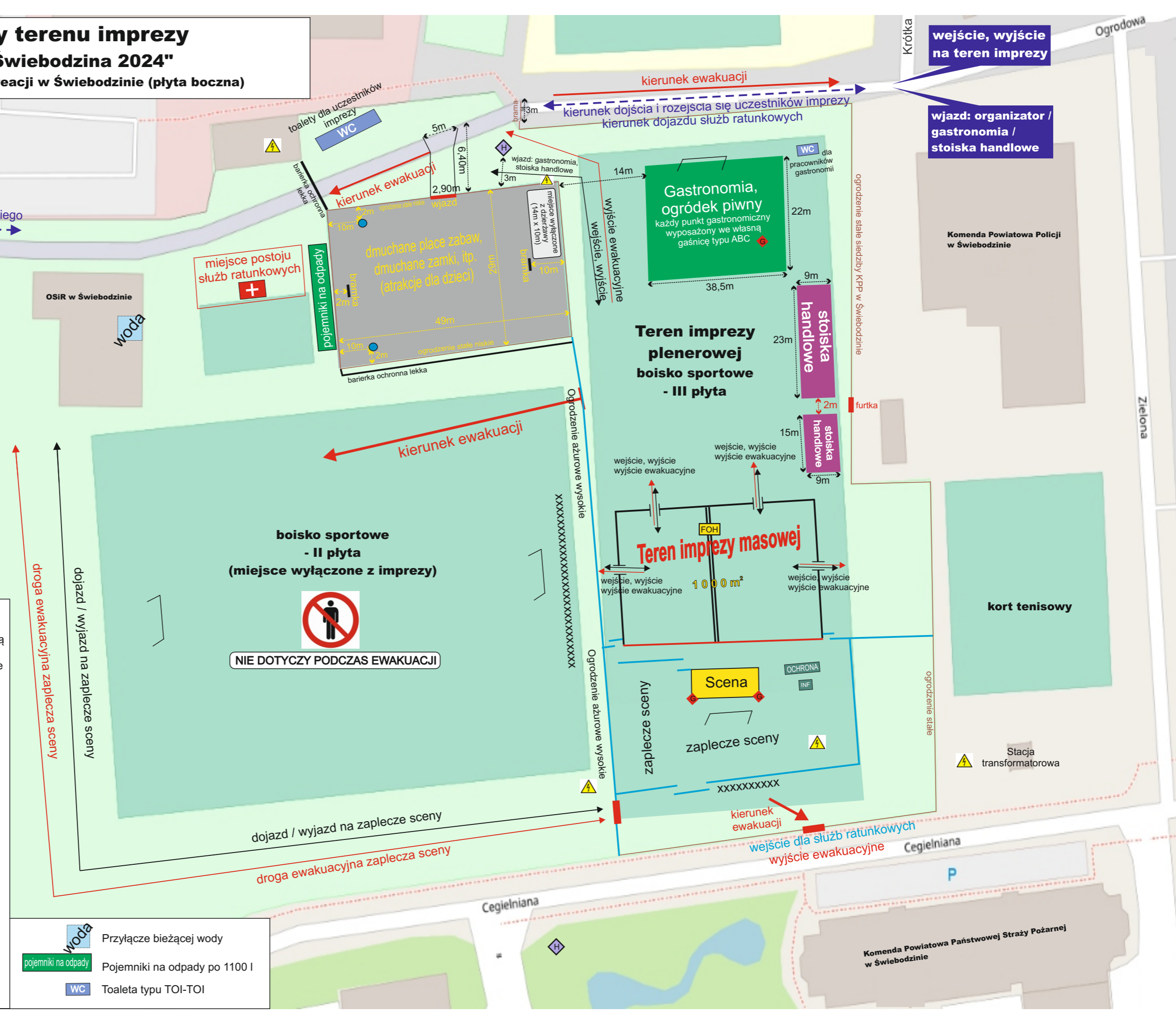
miejsce: Ośrodek Sportu i Rekreacji w Świebodzinie (płyta boczna)

Załącznik nr 2



- #### LEGENDA:
- Ogrodzenie ażurowe wysokie z plandeką
 - Ogrodzenie zaporowe / barieryk policyjne
 - Barieryki ochronne lekkie
 - Ogrodzenie stałe
 - Hydrant
 - Punkt służb informacyjnych
 - Centrum dowodzenia ochroną
 - Stanowisko realizatora dźwięku i oświetlenia scenicznego
 - Gaśnica
 - Miejsce postoju służb ratunkowych
 - Skrzynka elektryczna
 - Piłkochwyty
 - Kosz do koszykówki

- Przyłącze bieżącej wody
- Pojemniki na odpady po 1100 l
- Toaleta typu TOI-TOI



wejście, wyjście na teren imprezy

wjazd: organizator / gastronomia / stoiska handlowe

Komenda Powiatowa Policji w Świebodzinie

kort tenisowy

Stacja transformatorowa

Komenda Powiatowa Państwowej Straży Pożarnej w Świebodzinie