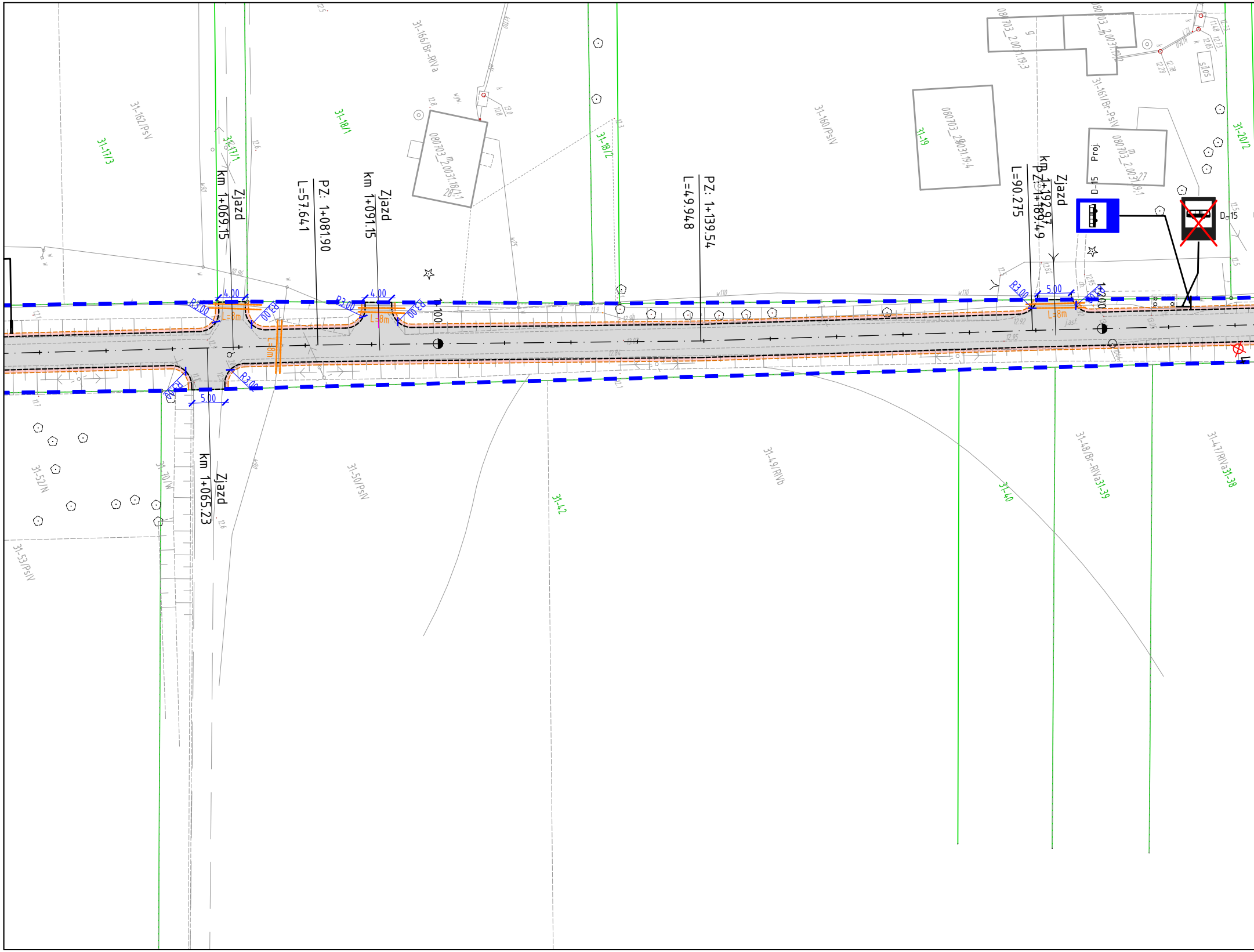
Zjazd
km 1+069.15
PZ: 1+081.90
L=57.641
Zjazd
km 1+091.15
PZ: 1+139.54
L=49.948
L=90.275
PZ: 1+189.49
km 1+192.97
Zjazd
Zjazd
km 1+065.23
4.00
4.00
5.00
5.00
R3.00
L=8m
D-15
Proj.
silos
31-162/PsIV
31-17/3
31-17/1
31-18/1
31-166/Br-RIVa
31-18/2
31-160/PsIV
31-19
31-161/Br-PsIV
31-20/2
31-52/N
31-53/PsIV
31-70/W
31-50/PsIV
31-42
31-49/RIVb
31-40
31-48/Br-RIVa
31-39
31-47/RIVa
31-38
080703_2.0031.18:1
080703_2.0031.19:3
080703_2.0031.19:4
080703_2.0031.19:2
080703_2.0031.19:1

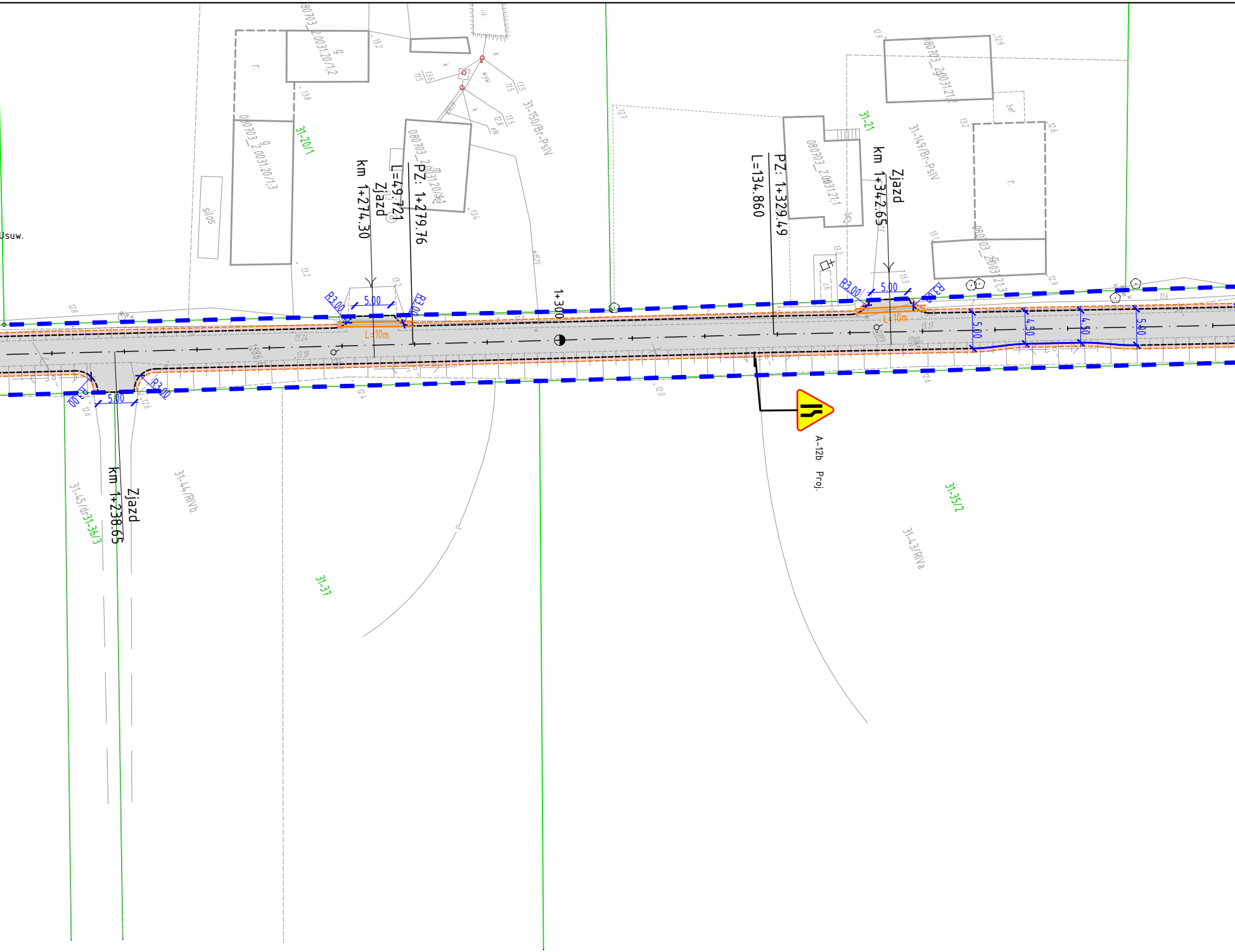
Usuw.
080703_2.0031.20/12
080703_2.0031.20/1.3
080703_2.0031.20/4
080703_2.0031.21/1
080703_2.0031.21/2
080703_2.0031.21/3
31-20/1
31-21
31-150/Br-PsIV
31-149/Br-PsIV
31-44/RIVb
31-45/dr
31-36/3
31-37
31-35/2
31-43/RIVa
silos
bet.
ch.
km 1+274.30
Zjazd
L=49.721
PZ: 1+279.76
1+300
PZ: 1+329.49
L=134.860
km 1+342.65
Zjazd
km 1+238.65
Zjazd
R3.00
5.00
L=10m
4.50
5.40
A-12b
Proj.

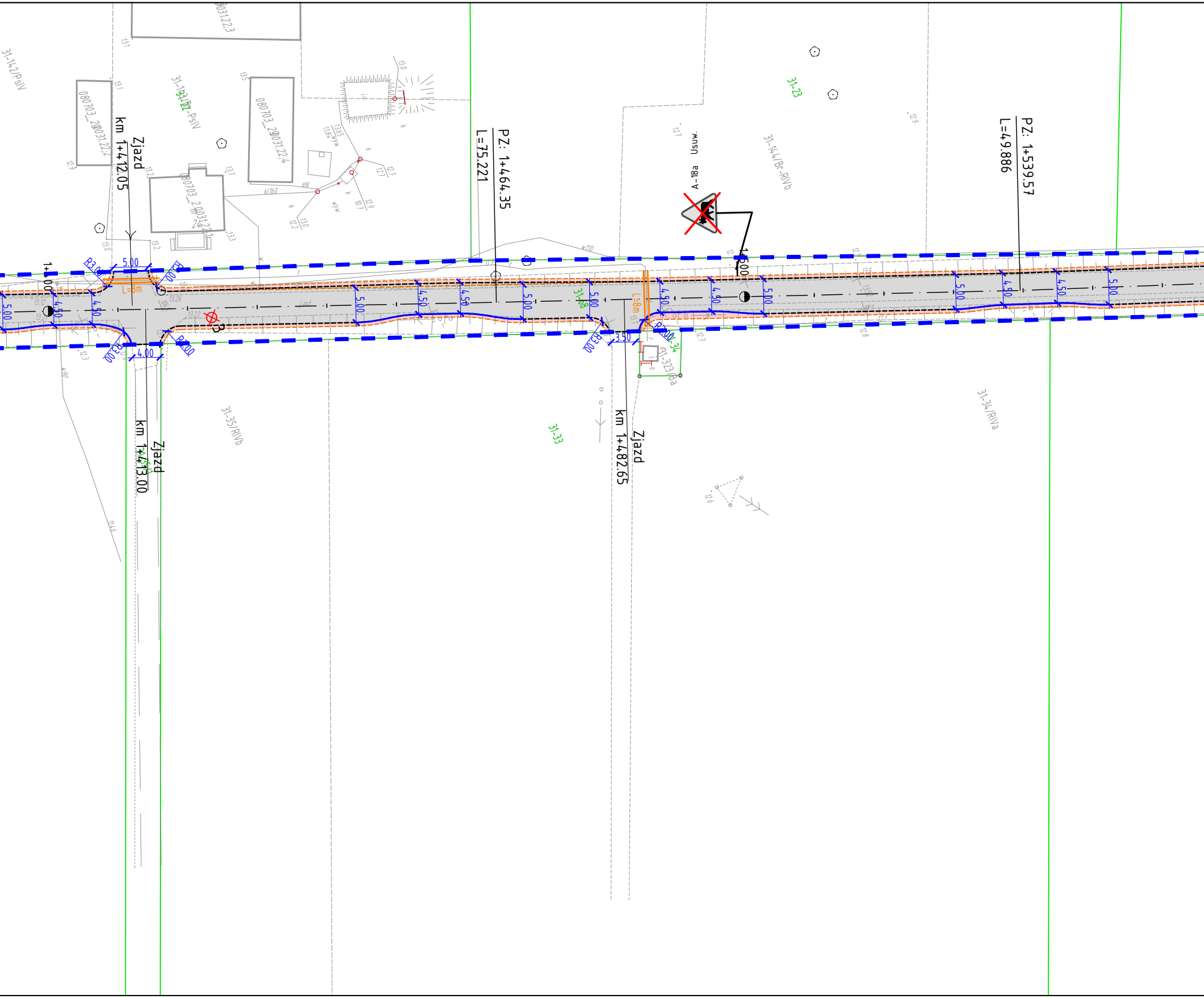
Zjazd
km 1+412.05
Zjazd
km 1+413.00
PZ: 1+464.35
L=75.221
Zjazd
km 1+482.65
PZ: 1+539.57
L=49.886
A-18a
Usuw.
1+400
5.00
4.50
4.00
3.50
R3.00
L=6m
L=8m
31-142/PsIV
080703_2.0031.22.2
080703_2.0031.22.3
080703_2.0031.22.4
31-23
31-144/Br-RIVb
31-35/RIVb
31-33
31-34/RIVa

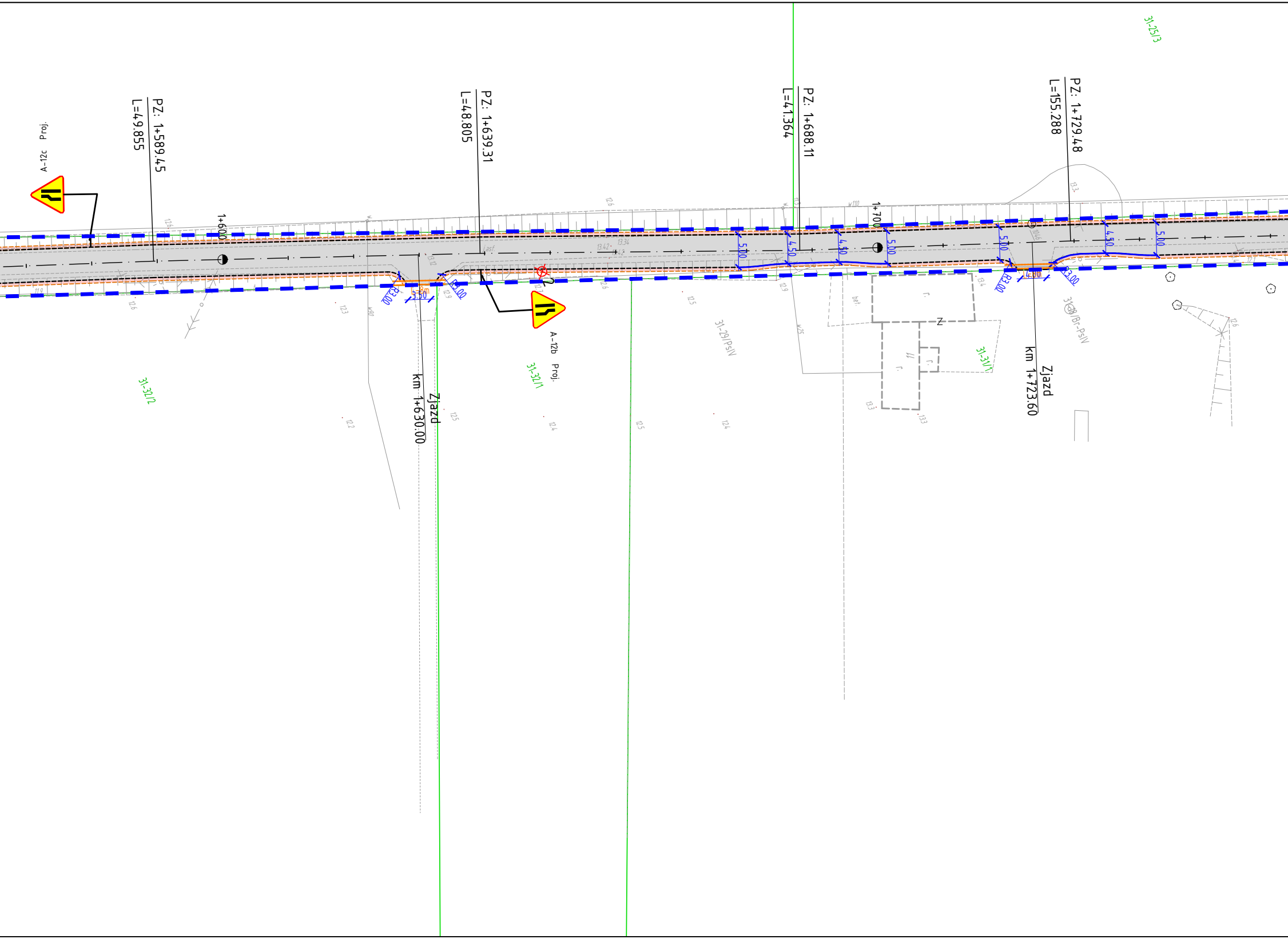
A-12c Proj.
PZ: 1+589.45
L=49.855
1+600
PZ: 1+639.31
L=48.805
Zjazd
km 1+630.00
R3.00
3.50
R3.00
A-12b Proj.
31-32/2
31-32/1
PZ: 1+688.11
L=41.364
1+700
5.00
4.50
4.50
5.00
31-29/PsIV
PZ: 1+729.48
L=155.288
Zjazd
km 1+723.60
R3.00
4.00
R3.00
4.50
5.00
31-31/1
31-28/Br-PsIV
31-25/3
Z

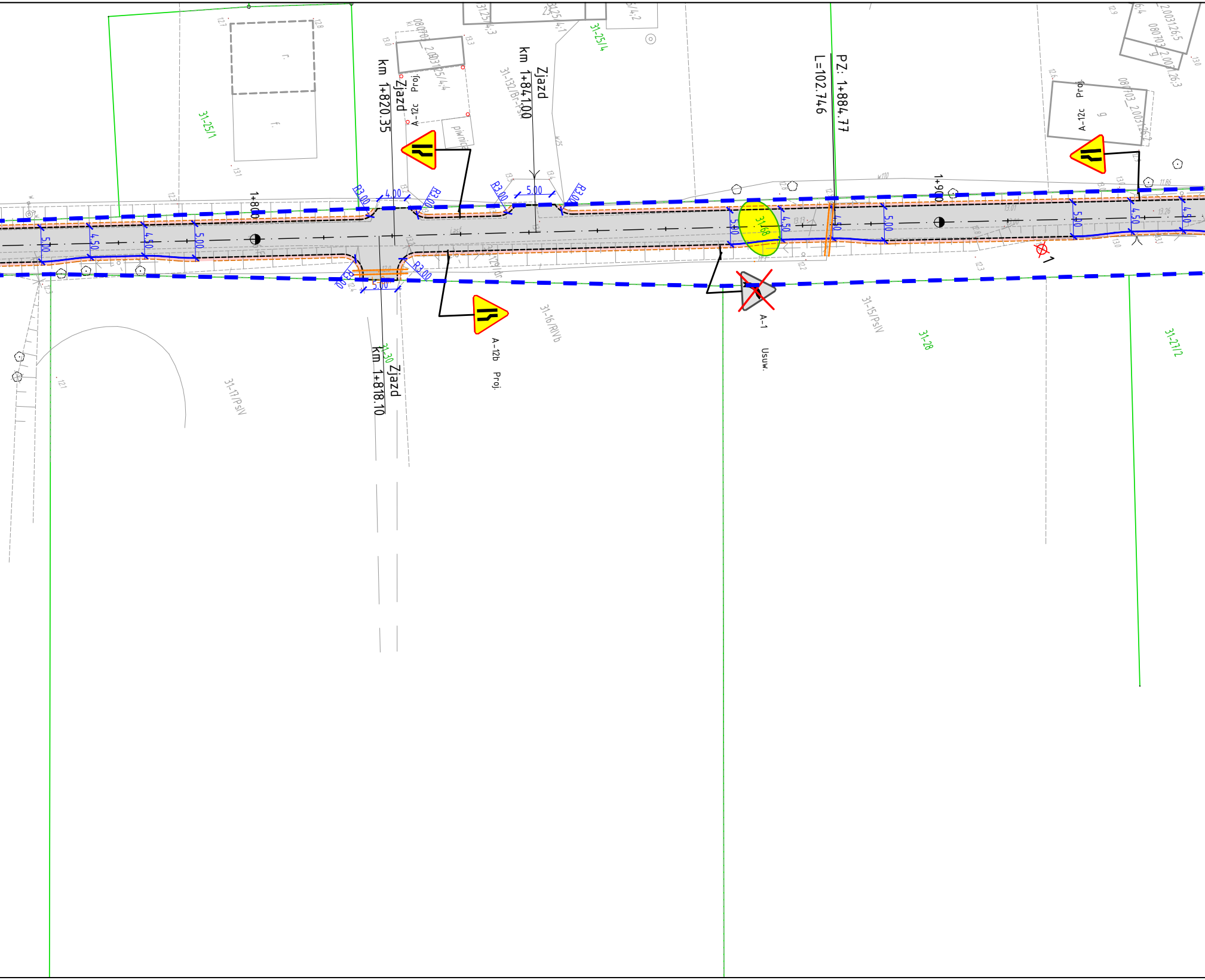
Zjazd
km 1+820.35
A-12c Proj.
Zjazd
km 1+841.00
PZ: 1+884.77
L=102.746
1+800
1+900
A-12c Proj.
4.00
5.00
R3.00
5.00
4.50
31-68
1
A-12b Proj.
A-1 Usuw.
Zjazd
km 1+818.10
31-25/1
31-25/4
31-132/Br-PsIV
31-16/RIVb
31-17/PsIV
31-15/PsIV
31-28
31-27/2
31-30
piwnica

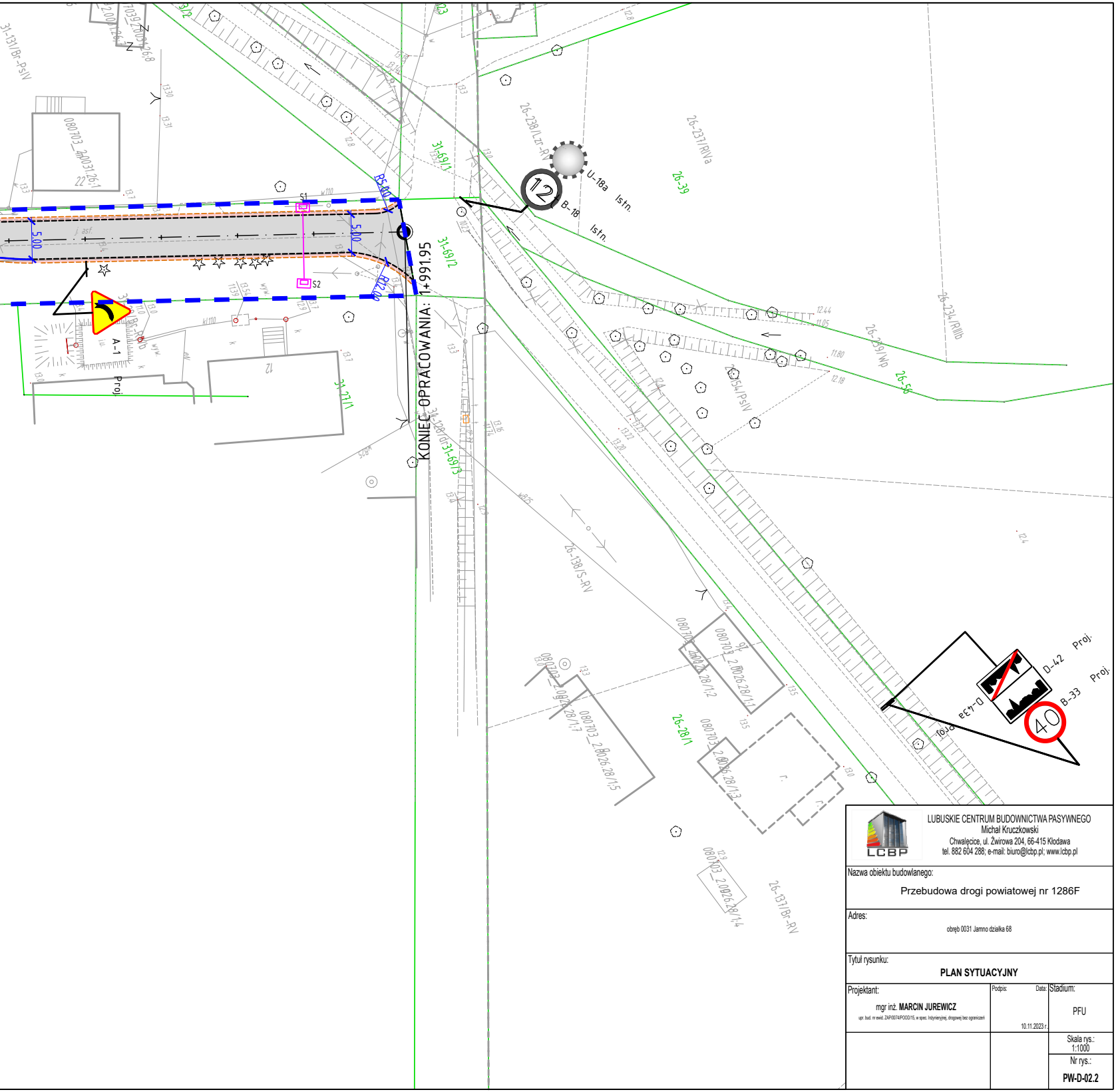
KONIEC OPRACOWANIA: 1+991.95
5.00
5.00
R5.00
R12.00
S1
S2
j. asf.
A-1
Proj.
U-18a
Istn.
B-18
Istn.
12
D-42
Proj.
B-33
Proj.
D-43a
Proj.
40
31-69/1
31-69/2
31-69/3
31-27/1
26-39
26-56
26-28/1
26-238/Lzr-RV
26-237/RIVa
26-234/RIIIb
26-239/Wp
26-254/PsIV
26-138/S-RV
26-137/Br-RV
31-131/Br-PsIV
12

LUBUSKIE CENTRUM BUDOWNICTWA PASYWNEGO
Michał Kruczkowski
Chwalęcice, ul. Żwirowa 204, 66-415 Kłodawa
tel. 882 604 288; e-mail: biuro@lcbp.pl; www.lcbp.pl

Nazwa obiektu budowlanego:
Przebudowa drogi powiatowej nr 1286F

Adres:
obręb 0031 Jamno działka 68

Tytuł rysunku:
PLAN SYTUACYJNY

Projektant: mgr inż. **MARCIN JUREWICZ** upr. bud. nr ewid. ZAP/0074/POOD/15, w spec. Inżynieryjnej, drogowej bez ograniczeń	Podpis:	Data: 10.11.2023 r.	Stadium: PFU
			Skala rys.: 1:1000
			Nr rys.: **PW-D-02.2**