



Grzegorz Śmigieński
ul. Roosevelta 14/3, 72-600 Świnoujście
NIP: 854-195-14-90 REGON: 321505898

PROJEKT BUDOWLANY

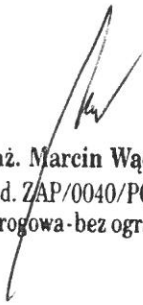
TEMAT: Przebudowa zjazdu z drogi publicznej - ulicy Henryka Sienkiewicza (droga gminna nr 930114Z, działka nr 111 obręb 0006) na działkę nr 112/1, poprzez działkę 112/2 w obrębie 0006 w Świnoujściu

INWESTOR: OSiR „Wyspiarz”
Ul. Matejki 22
72-600 Świnoujście

KATEGORIA OBIEKTU BUDOWLANEGO:


IV

PROJEKTANT: mgr inż. Marcin Wąchnicki


mgr inż. Marcin Wąchnicki
upr. bud. ZAP/0040/POOD/08
spec. drogowa - bez ograniczeń

OPRACOWAŁ: mgr inż. Grzegorz Śmigieński

03.11.2022 r.


mgr inż. Grzegorz Śmigieński
upr. bud. ZAP/0074/OWOD/11
Spec. drogowa - bez ograniczeń

AG PROJEKT
Grzegorz Śmigieński
ul. Roosevelta 14/3, 72-600 Świnoujście
NIP: 854-195-14-90 REGON: 321505898

Oświadczenie

Oświadczam, że projekt w branży drogowej dla:

„Przebudowa zjazdu z drogi publicznej - ulicy Henryka Sienkiewicza (droga gminna nr 930114Z, działka nr 111 obręb 0006) na działkę nr 112/1, poprzez działkę 112/2 w obrębie 0006 w Świnoujściu” został wykonany zgodnie z obowiązującymi na listopad 2022 roku przepisami oraz zasadami wiedzy technicznej.

PROJEKTANT:

mgr inż. Marcin Wąchnicki
upr. nr ZAP/0040/POOD/08

**PREZYDENT MIASTA
ŚWINOUJŚCIE**

Świnoujście, 2022-10-25

WIM.7230.10.32.2022.AN

Nr pisma: 22121

DECYZJA

Na podstawie art. 104 ustawy z dnia 14 czerwca 1960 r. Kodeks postępowania administracyjnego (Dz.U. 2021 r., poz. 735 z późn.zm.) w zw. z art. 29 ustawy z dnia 21 marca 1985 r. o drogach publicznych (Dz.U. 2021 r., poz. 1376 z późn.zm.), po rozpoznaniu wniosku z dnia 20.10.2022 r. złożonego przez Pana Marka Bartkowskiego – Dyrektora Ośrodka Sportu i Rekreacji „Wyspiarz” w Świnoujściu, w sprawie wyrażenia zgody na przebudowę zjazdu z drogi publicznej ul. Sienkiewicza w Świnoujściu,

z e z w a l a m


**Ośrodkowi Sportu i Rekreacji „Wyspiarz”
ul. Matejki 22
72-600 Świnoujście**

na przebudowę zjazdu:

z drogi publicznej – ulicy Sienkiewicza (drogi gminnej nr 930114Z - działka nr 111 obręb nr 0002) na działkę nr 112/1, poprzez działkę 112/2 obręb nr 0002 w Świnoujściu, przy zachowaniu następujących warunków:

1. Lokalizacja zjazdu - zgodnie z rysunkiem zagospodarowania terenu, stanowiącym załącznik do niniejszej decyzji.
2. Parametry techniczne dla zjazdu:
 - szerokość jezdni zjazdu: 3,5 - 4,5 m;
 - konstrukcja zjazdu - kostka betonowa 20 x 10 x 8 cm w kolorze grafitowym, ułożona na podsypce cementowo – piaskowej 1:4 gr. 3 cm, na warstwie kruszywa łamanego 0/32 mm, stabilizowanego mechanicznie, gr. 15 cm i warstwie ulepszonego podłoża z piasku średniego o grubości 15 cm;
 - z uwagi na rosnące w rejonie zjazdu drzewo, zachować minimalną 0.5 m skrajnię drogi zjazdu od drzewa (pnia);
 - prace budowlane prowadzone w rejonie systemu korzeniowego drzewa wykonywać ręcznie;
 - w miejscu włączenia jezdni zjazdu do jezdni ul. Sienkiewicza zastosować krawężniki wyokrąglone łukiem o promieniu 3,0-5,0 m (lub zastosować skos 1:1);
 - obramowanie zjazdu wykonać za pomocą krawężnika betonowego 15x30 cm ze światłem 0 cm;
 - krawędzie boczne zjazdu oraz krawędź od strony jezdni istniejącej, dowiązać wysokościowo do przyległych terenów, w taki sposób, aby nie odprowadzać wody opadowej na teren sąsiedniej działki przyległej do pasa drogowego;
 - spadek podłużny zjazdu (w granicach pasa drogowego) powinien być skierowany w stronę istniejącej jezdni ulicy Sienkiewicza i wynosić min. 2 %.

3. Warunki techniczne wykonania zjazdu: roboty drogowe powinny być wykonane zgodnie ze sztuką budowlaną, pod nadzorem osób uprawnionych i w sprzyjających warunkach atmosferycznych - na koszt Wnioskodawcy. Po realizacji robót należy przedstawić dla Zarządcy drogi pomiary geodezyjne powykonalawcze zjazdu w granicach pasa drogowego wraz z podaniem współrzędnych punktów charakterystycznych w wersji papierowej i elektronicznej. Utrzymanie zjazdu w należytym stanie jest obowiązkiem użytkownika działki, do której zjazd prowadzi.
4. Zgoda Zarządcy drogi wyrażona w niniejszej decyzji jest równoznaczna z prawem do dysponowania nieruchomością na cele budowlane (dla potrzeb uzyskania decyzji o pozwoleniu na budowę lub zgłoszenia robót nie wymagających pozwolenia na budowę).


PREZYDENTA MIASTA
mgr inż. Eliza Parzyś
Wiceburmistrz
Inwestycji Miejskiej

Uzasadnienie:

Na podstawie art. 107 § 4 Kodeksu postępowania administracyjnego w związku z uwzględnieniem całości wniosku odstępuje się od uzasadnienia decyzji.

Powołanie:

1. Zgodnie z art. 29 ust. 3 Ustawy z dnia 21 marca 1985 r. o drogach publicznych (Dz.U. 2021, poz. 1376 z późn.zm.) przed rozpoczęciem prac budowlanych inwestor zobowiązany jest do:

- a) dokonania czynności wymaganych przepisami Prawa budowlanego - ustawa z dnia 7 lipca 1994 r.;
- b) uzyskania zezwolenia Zarządcy drogi na prowadzenie robót w pasie drogowym;
pkt.2 uzgodnienia z zarządcą drogi projektu budowlanego zjazdu - o ile projekt zagospodarowania działki lub terenu oraz projektu architektoniczno-budowlanego zjazdu - o ile projekt zagospodarowania działki lub terenu oraz projektu architektoniczno-budowlanego zjazdu jest wymagany.
2. Zgoda Zarządcy drogi wyrażona w niniejszej decyzji nie jest równoznaczna z zezwoleniem na prowadzenie robót w pasie drogowym, o które wykonawca lub inwestor powinien wystąpić do Wydziału Infrastruktury i Zieleni Miejskiej tut. Wydziału w trybie i na warunkach określonych w rozporządzeniu Rady Ministrów z dnia 01 czerwca 2004 r. w sprawie określenia warunków udzielania zezwoleń na zajęcie pasa drogowego (Dz. U. z 2016 r. poz. 1264).

3. Zgoda Zarządcy drogi wyrażona w niniejszej decyzji nie jest równoznaczna z pozwoleniem na budowę stosownie do przepisów ustawy z dnia 7 lipca 1994 r. Prawo budowlane (Dz.U. 2021, poz. 2351 z późn. zm.).

4. Zgodnie z art. 29 ust. 5 ustawy o drogach publicznych decyzja o wydaniu zezwolenia na lokalizację zjazdu wygasa po upływie 3 lat od jego wydania jeżeli zjazd nie został wybudowany.

5. Od niniejszej decyzji przysługuje odwołanie do Samorządowego Kolegium Odwoławczego w Szczecinie mieszczącego się przy ul. Plac Batorego 4, 70-207 Szczecin za pośrednictwem Prezydenta Miasta Świnoujście w terminie 14 dni od dnia doręczenia. W trakcie biegu terminu do wniesienia odwołania. Strona może zrzec się prawa do wniesienia odwołania. Z dniem doręczenia tutejszemu organowi oświadczenia o zrzeczeniu się prawa do wniesienia odwołania przez Stronę postępowania, decyzja staje się ostateczna i prawomocna.

Załącznik:

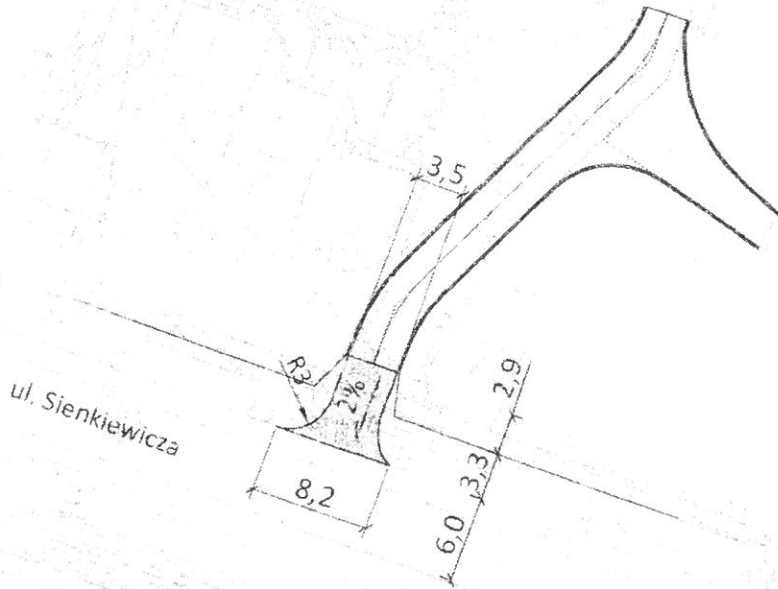
1. Mapa z lokalizacją zjazdu

Otrzymuje:

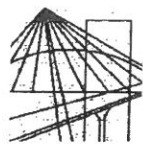
1. OSiR „Wyspiarz” ul. Matejki 22, 72-600 Świnoujście
2. A/a

Zatwierdził mł do decyzji nr WIM 7230.10.32.2022. AH
z dnia 25.10.2022 r.

Gmina Miasto Świnoujście
ul. Wolna Polska 1/5
72-600 Świnoujście
NIP 8651571375, REGON 81084200



LOKALIZACJA ZJAZDU TYMCZASOWEGO	
PLAN SYTUACYJNY	
przebudowa zjazdu z drogi gminnej nr 111 obręb 0002 ul. Sienkiewicza na działkę nr 112/1	
OSR. WYSTAWIŁ ul. Małajki 22 72-600 Świnoujście	1:500
mgr inż. GRZEGORZ ŚMIGIELSKI ul. Świd. 123/0279/DWA02/111 NIP: 8651571375 REGON: 81084200	
1	



ZACHODNIOPOMORSKA
OKRĘGOWA
IZBA
INŻYNIERÓW
BUDOWNICTWA
OKRĘGOWA KOMISJA KWALIFIKACYJNA

Sygn. akt ZAP.OKK-7131/52d/08

Szczecin, dnia 10 czerwca 2008 r.

DECYZJA

Na podstawie art. 24 ust. 1 pkt 2 ustawy z dnia 15 grudnia 2000r. o samorządach zawodowych architektów, inżynierów budownictwa oraz urbanistów (*Dz. U. z 2001r. Nr 5, poz. 42, z późn. zm.*) i art. 12 ust. 1 pkt 1 i 5, art. 12 ust. 3, art. 13 ust. 1 pkt 1, art. 14 ust. 1 pkt 2a ustawy z dnia 7 lipca 1994r. Prawo budowlane (*tekst jednolity: Dz. U. z 2006r. Nr 156, poz. 1118 z późn. zm.*) oraz § 11 ust. 1 pkt 1, § 15 i § 18 ust. 1 pkt 1 i 2 rozporządzenia Ministra Transportu i Budownictwa z dnia 28 kwietnia 2006r. w sprawie samodzielnych funkcji technicznych w budownictwie (*Dz. U. z 2006r. Nr 83, poz. 578*), w związku z art. 104 Kodeksu postępowania administracyjnego (*Dz. U. z 2000r. Nr 98, poz. 1071 z późn. zm.*)

Zachodniopomorska Okręgowa Komisja Kwalifikacyjna

n a d a j e

Panu mgr inż. Marcinowi Wąchnickiemu

ur. dnia 19 kwietnia 1979 r. w Koninie

UPRAWNIENIA BUDOWLANE

Nr ewid. ZAP/0040/POOD/08

**DO PROJEKTOWANIA
BEZ OGRANICZEŃ
W SPECJALNOŚCI DROGOWEJ**

UZASADNIENIE

W związku z uwzględnieniem w całości żądania strony, na podstawie art. 107 § 4 K.p.a. odstępuje się od uzasadnienia decyzji. **Zakres nadanych uprawnień budowlanych wskazano na odwrocie decyzji.**

Pouczenie

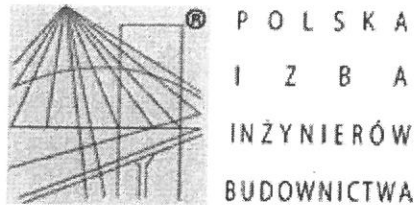
Od niniejszej decyzji służy odwołanie do Krajowej Komisji Kwalifikacyjnej Polskiej Izby Inżynierów Budownictwa w Warszawie, za pośrednictwem Zachodniopomorskiej Okręgowej Izby Inżynierów Budownictwa w Szczecinie w terminie 14 dni od daty jej doręczenia.



Skład Orzekający
Okręgowej Komisji Kwalifikacyjnej:

- inż. Stanisław Kamiński
Przewodniczący OKK
- mgr inż. Krzysztof Motylak
- mgr inż. Daria Kozakowska

.....
.....
.....



Zaświadczenie

o numerze weryfikacyjnym:

POM-QJJ-82U-NEQ *

Pan Marcin Wąchnicki o numerze ewidencyjnym POM/BO/0306/10

adres zamieszkania ul.Krzywa 48, 76-200 Słupsk

jest członkiem Pomorskiej Okręgowej Izby Inżynierów Budownictwa i posiada wymagane ubezpieczenie od odpowiedzialności cywilnej.

Niniejsze zaświadczenie jest ważne od 2022-07-01 do 2023-06-30.

Zaświadczenie zostało wygenerowane elektronicznie i opatrzone bezpiecznym podpisem elektronicznym weryfikowanym przy pomocy ważnego kwalifikowanego certyfikatu w dniu 2022-07-13 roku przez:

Krzysztof Wilde, Przewodniczący Rady Pomorskiej Okręgowej Izby Inżynierów Budownictwa.

Zgodnie z art. 78¹ K.c.

§ 1. Do zachowania elektronicznej formy czynności prawnej wystarcza złożenie oświadczenia woli w postaci elektronicznej i opatrzenie go kwalifikowanym podpisem elektronicznym.

§ 2. Oświadczenie woli złożone w formie elektronicznej jest równoważne z oświadczeniem woli złożonym w formie pisemnej.

* Weryfikację poprawności danych w niniejszym zaświadczeniu można sprawdzić za pomocą numeru weryfikacyjnego zaświadczenia na stronie Polskiej Izby Inżynierów Budownictwa www.piiib.org.pl lub kontaktując się z biurem właściwej Okręgowej Izby Inżynierów Budownictwa.



ZAWARTOŚĆ OPRACOWANIA

I. CZĘŚĆ OPISOWA

- 1 Zakres i cel opracowania.
- 2 Materiały wyjściowe
- 3 Opis stanu istniejącego.
- 4 Opis projektu.
 - 4.1. Sytuacja.
 - 4.2. Roboty ziemne.
 - 4.3. Oddziaływanie obiektu budowlanego.
- 5 Wpływ inwestycji na środowisko.
- 6 BHP

II. CZĘŚĆ RYSUNKOWA.

Rys. nr 1 – Plan sytuacyjno-wysokościowy 1:500

Rys. nr 2 – Przekrój poprzeczny 1:25