1a

koszenie

16 000 m²

Zieleniec przy ul. Czarnoleśnej (pomnik)

koszenie 1200 m²

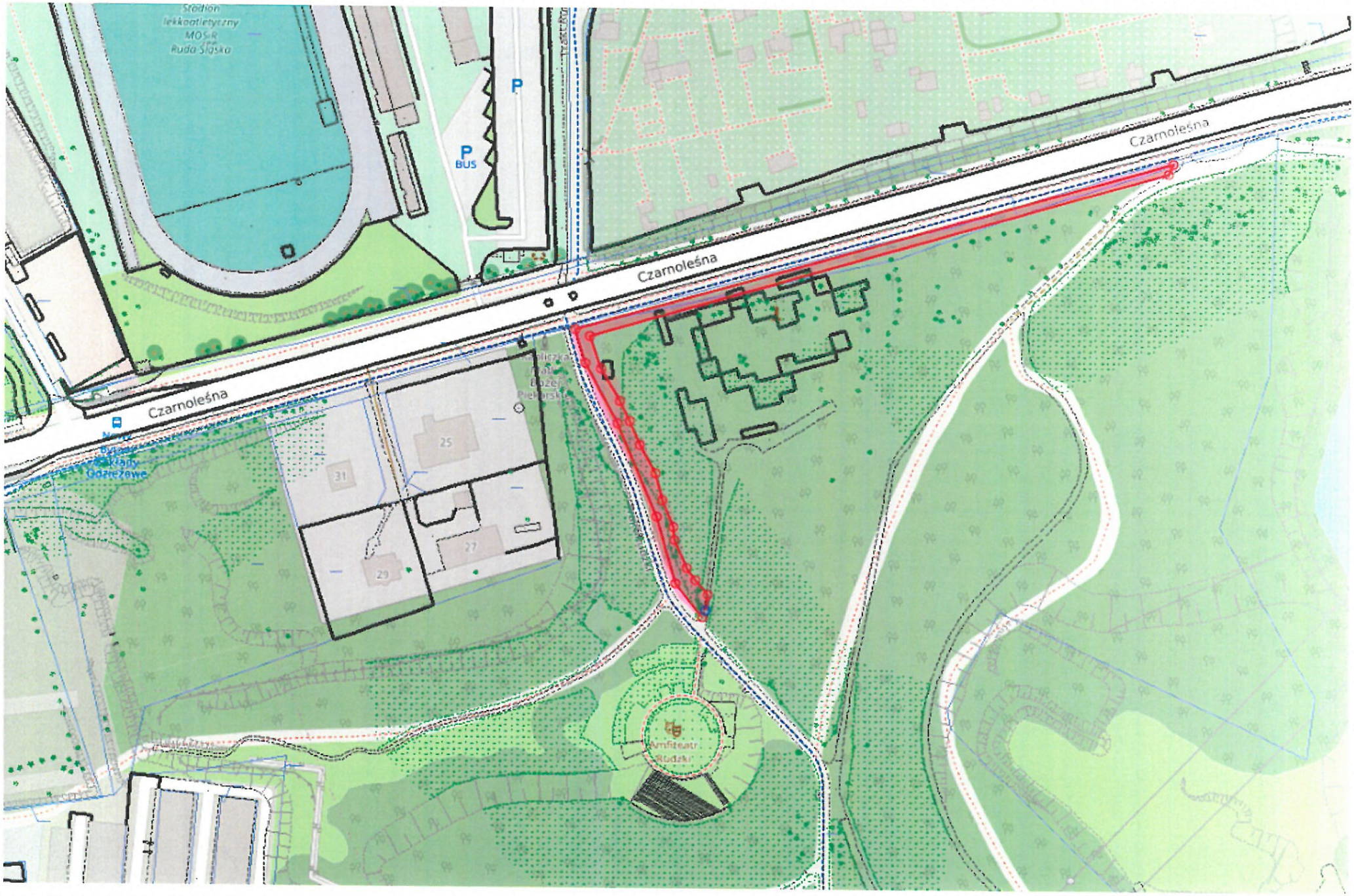

ul. Dworzcowa (boisko)

61

1552 m² − 143 m² (boisko) = 1409 m²

koszenie 1409 m²

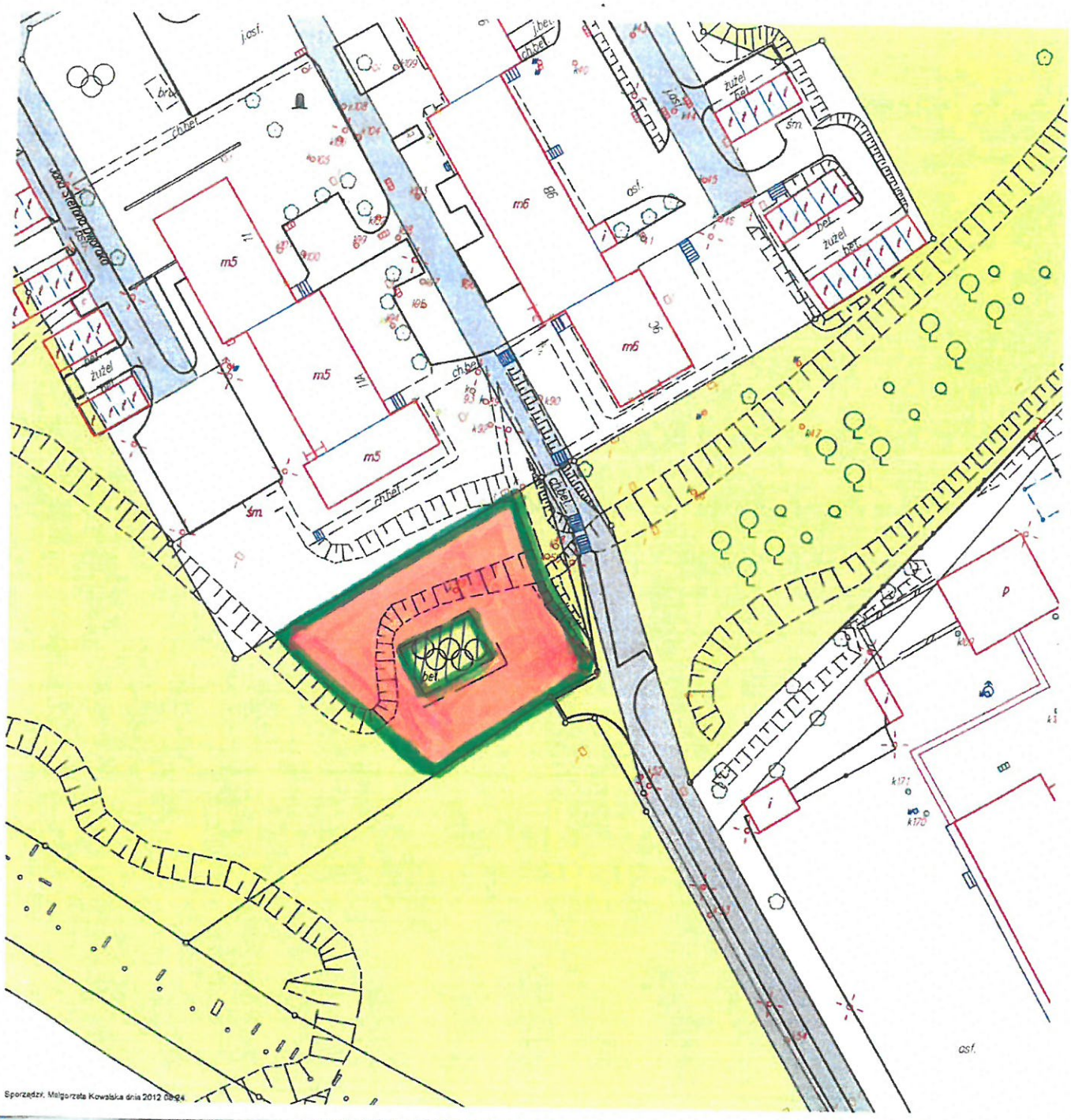

koszenie

1852 m²

zieleniec 8 oraz z amfiteatrem przy ul. Czarnoleśnej

LEGENDA

NAWIERZCHNIE

- nawierzchnia bezpieczna z kory iglastej, gr. 20cm (65 m²)
- kostka betonowa 10x20x8cm, szara (35m²)
- kostka betonowa, trapezowa, szara, gr. 6 lub 8, dł. 6-12 cm (151m²) z pojedynczymi kostkami granitowymi cięto-łupanymi, grafitowymi (7,65m²)
- kostka granitowa 8/10cm, cięto-łupana, szara (22,5m²) z pojedynczymi kostkami granitowymi 8/10 cm, łupanymi, grafitowymi (1,5m²)
- kostka granitowa 8/10cm, łupana, grafitowa (61,2m²)
- nawierzchnia bezpieczna EPDM w kolorze szarym RAL 7042 (7,2m²) oraz grafitowym RAL 1013 (27,6m²)
- płyta betonowa 30x30x6cm, szara (37,5m²)
- obrzeża z kostki granitowej, cięto-łupanej, 8/10

MAŁA ARCHITEKTURA (det. Katalog małej architektury)

- ławka z oparciem 3 szt.
- stolik piknikowy 3 zest.
- kosz na odpady 4 szt.
- leżak, wg rys. MA.2
- stojak na rowery 6 szt.
- tablica informacyjna 2 szt. (in1 - mapa TM, in2 - "Rekultywacja")
- tablica kierunkowa 3 szt.
- tablica z regulaminem

MAŁY PLAC ZABAW (det. Katalog małej architektury)

1. Tip
2. Drążek
3. Huśtawka

ELEKTRYKA

- latarnia
- kamera
- trasa kabla elektrycznego
- trasa światłowodu monitoringu

ZIELEŃ

- projektowane bylinY
- projektowane krzewy
- projektowany trawnik
- projektowane drzewa
- istniejące drzewa do usunięcia

ZAKRES OPRACOWANIA

STO PRACOWNIA 44STO sp. z o.o. ul. Konarskiego 6/4, 44-100 Gliwice tel. 505 907 712, NIP 931-266-70-42	
Inwestycja	TRAKT RUDZKI Rozwój zielonych przestrzeni Miasta Ruda Śląska
Inwestor	Miasto Ruda Śląska z siedzibą Plac Jana Pawła II 8 41 – 709 Ruda Śląska reprezentowane przez MPGM TBS sp. z o.o.
Zadanie	ZADANIE 4. Zieleniec przy ul. Czarnoleśnej - amfiteatr
Temat opracowania	Projekt zagospodarowania terenu
Kopia mapy do celów projektowych potwierdzona przez przedstawiciela ze zgodnością z rejestrem	
Zespół projektowy	Nr uprawnień / Podpis
mgr inż. arch. Katarzyna Hermel	architektura MA/0457/2010
mgr inż. Ewa Trwardoń, arch. krajobrazu	
mgr inż. Marta Gowel, arch. kraj.	
mgr inż. Józef Broś	elektryka 496/77
inż. arch. Magda Rugor	
Branża: Architektura / Faza:	PB/PW / Nr rys.

alejki 173 m² pow 890 m²

i)

1

Chomoushe nr 20

koszenie - 1,435 m²

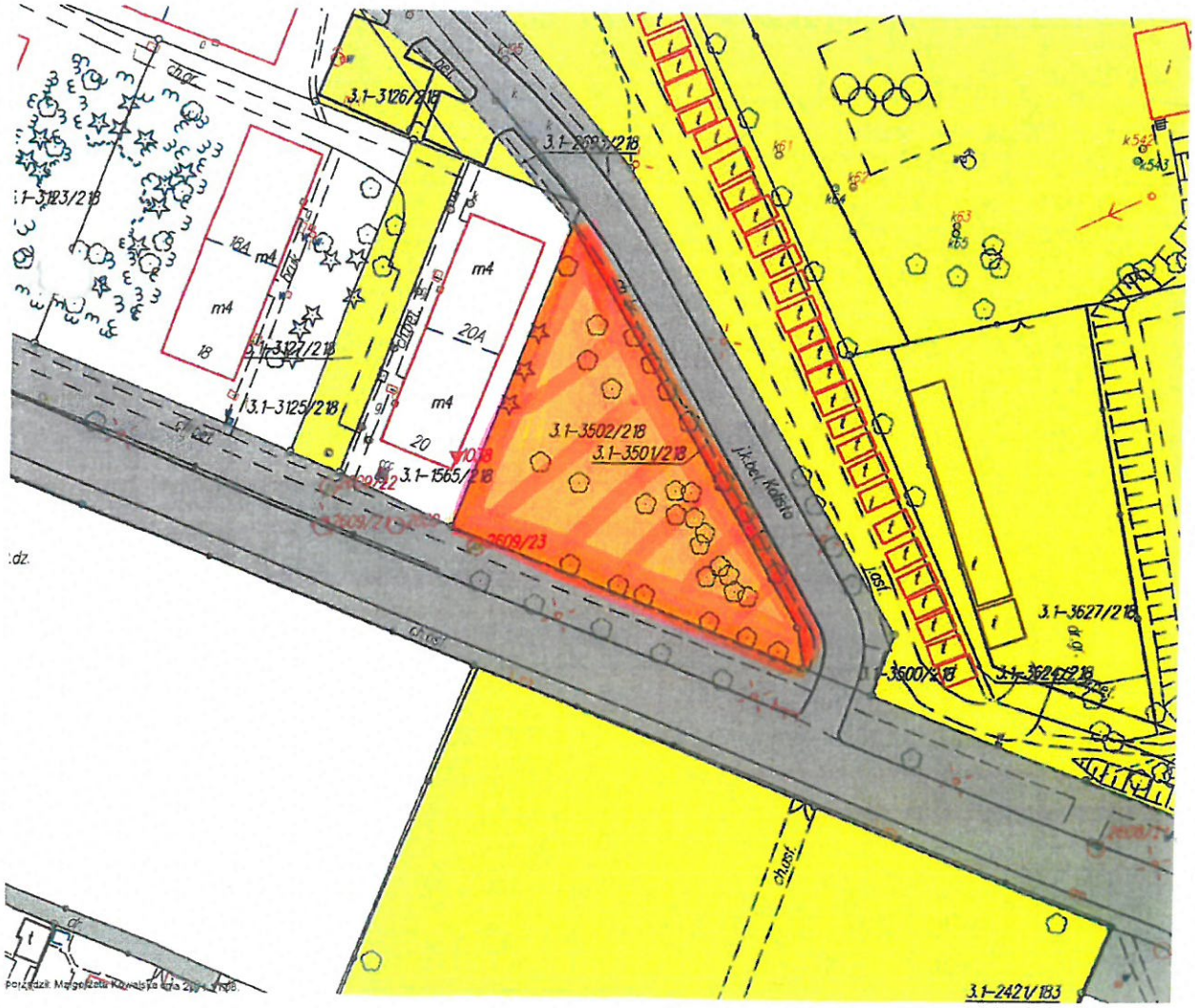

34

Grochowska - Niedurnego

Koszenie - 5.000 m²

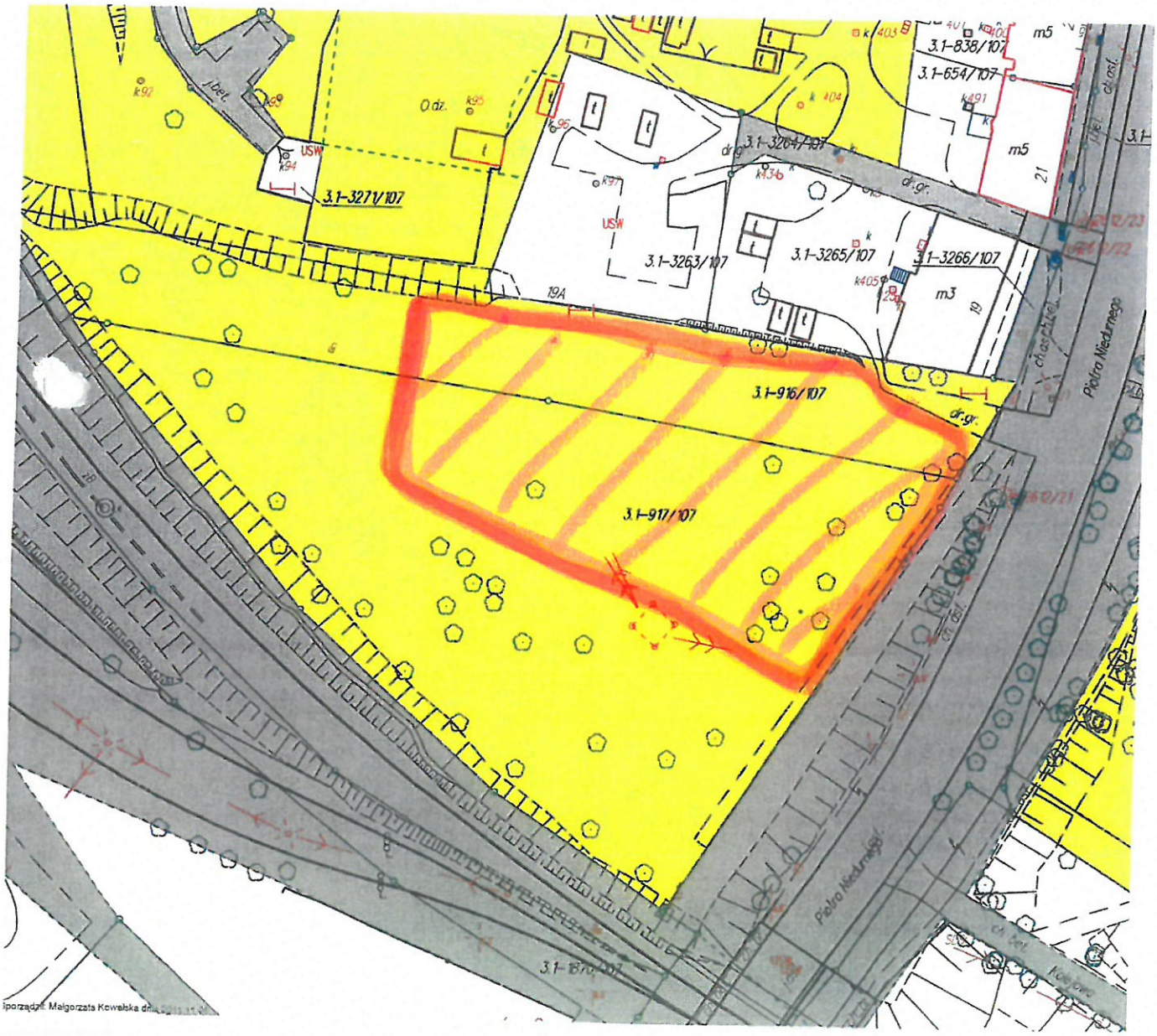

Chronowska - Ratowników (bunkier)

koszenie - 378 m²

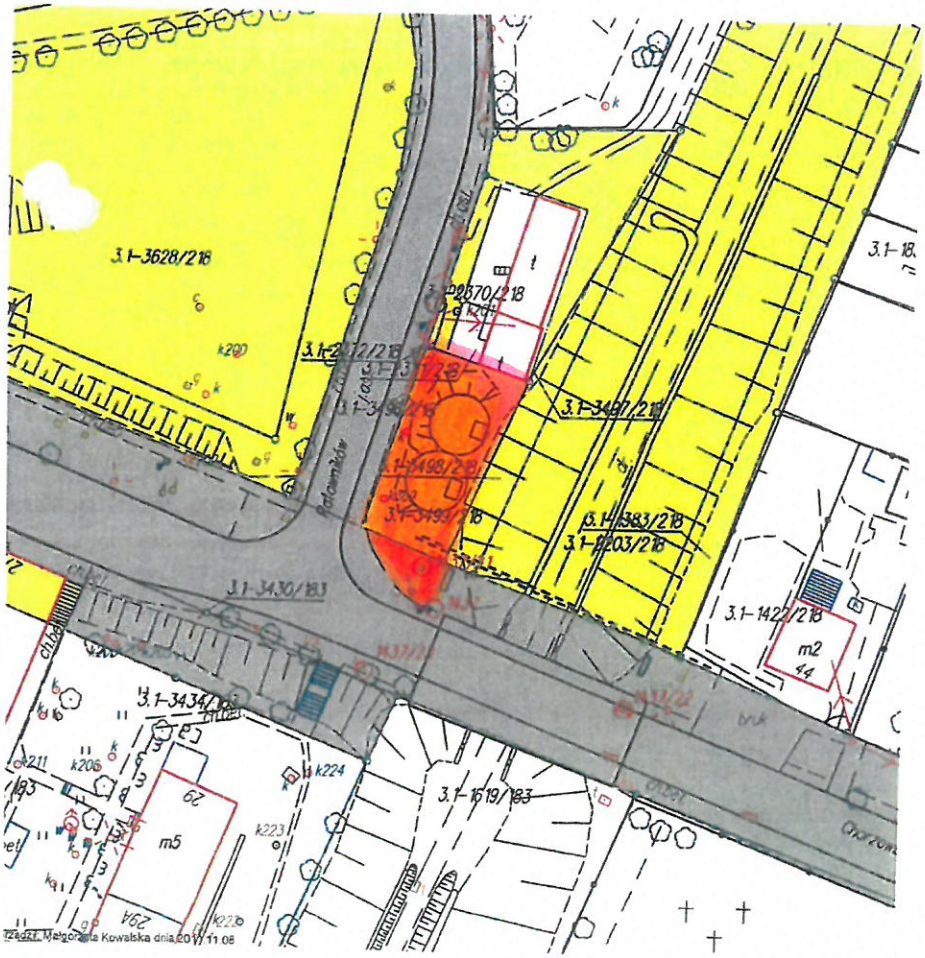

5 6

Kolista

~~4100~~ m²

Koszenie - 1637 m²

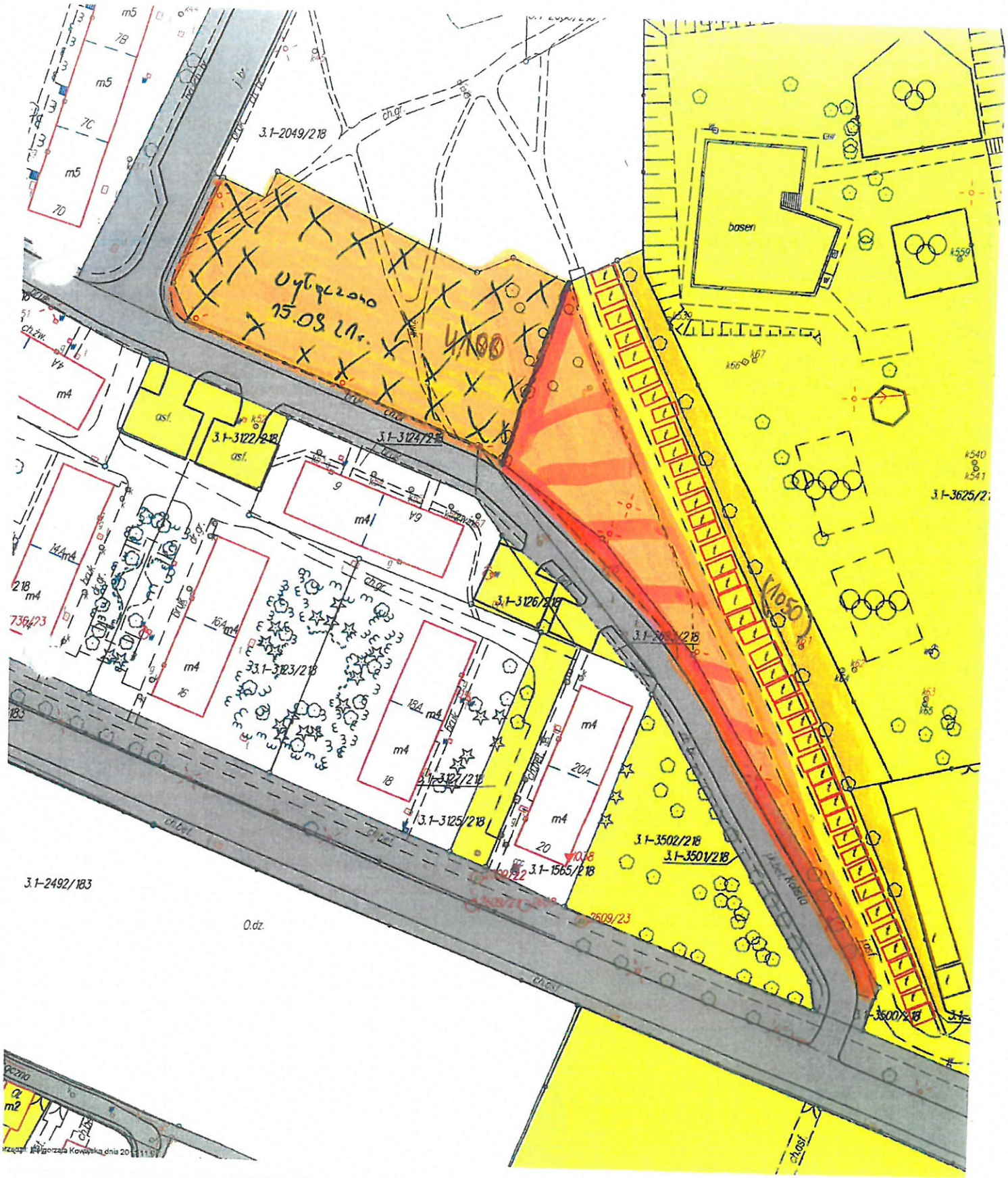

6

Szymały nr 2a-4

koszenie - 1 050 m²

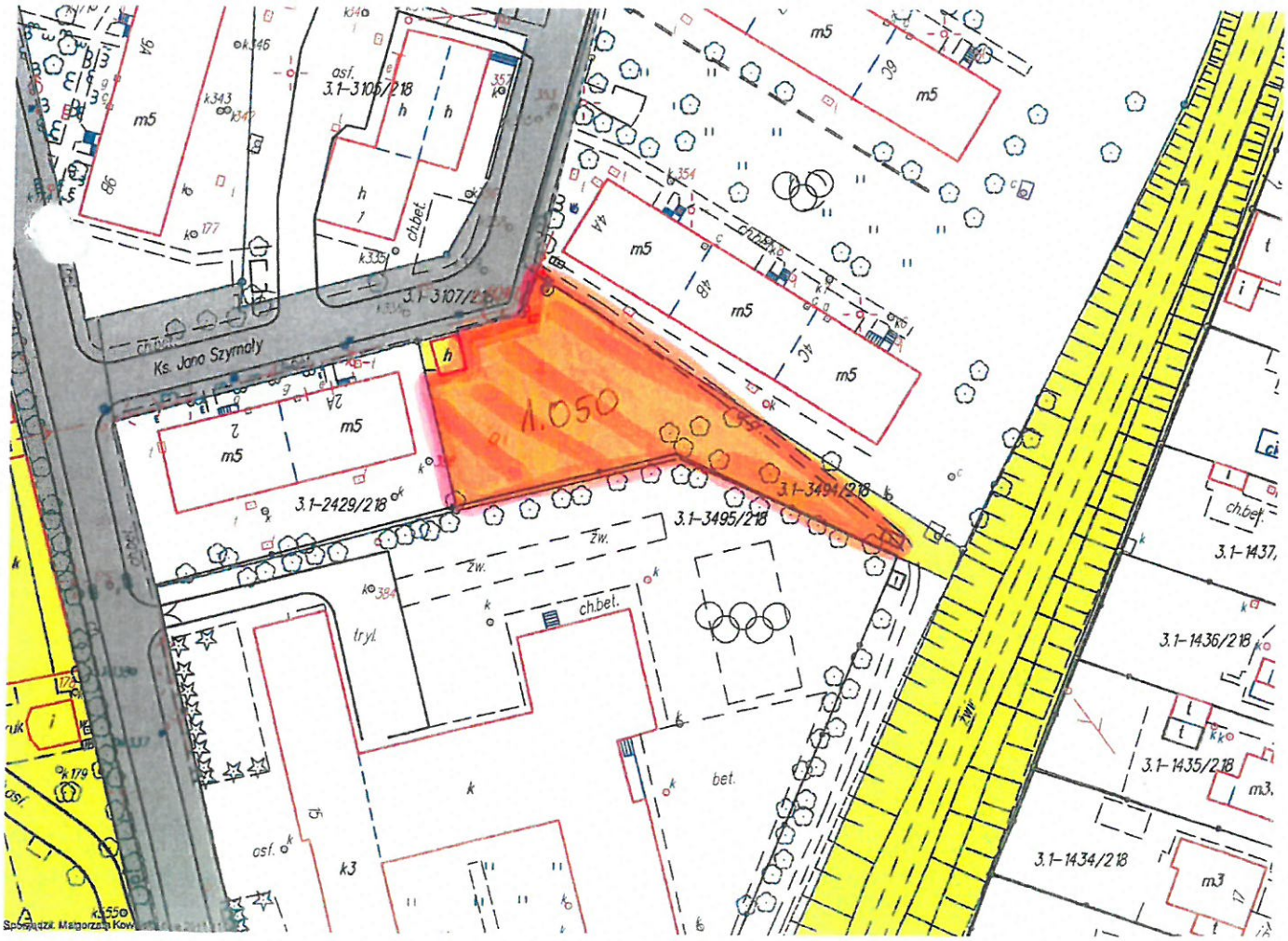

Pokoju przy przychodni
pow. 500 m2 + 180 m² = 680 m²

korzenie - 680 m²

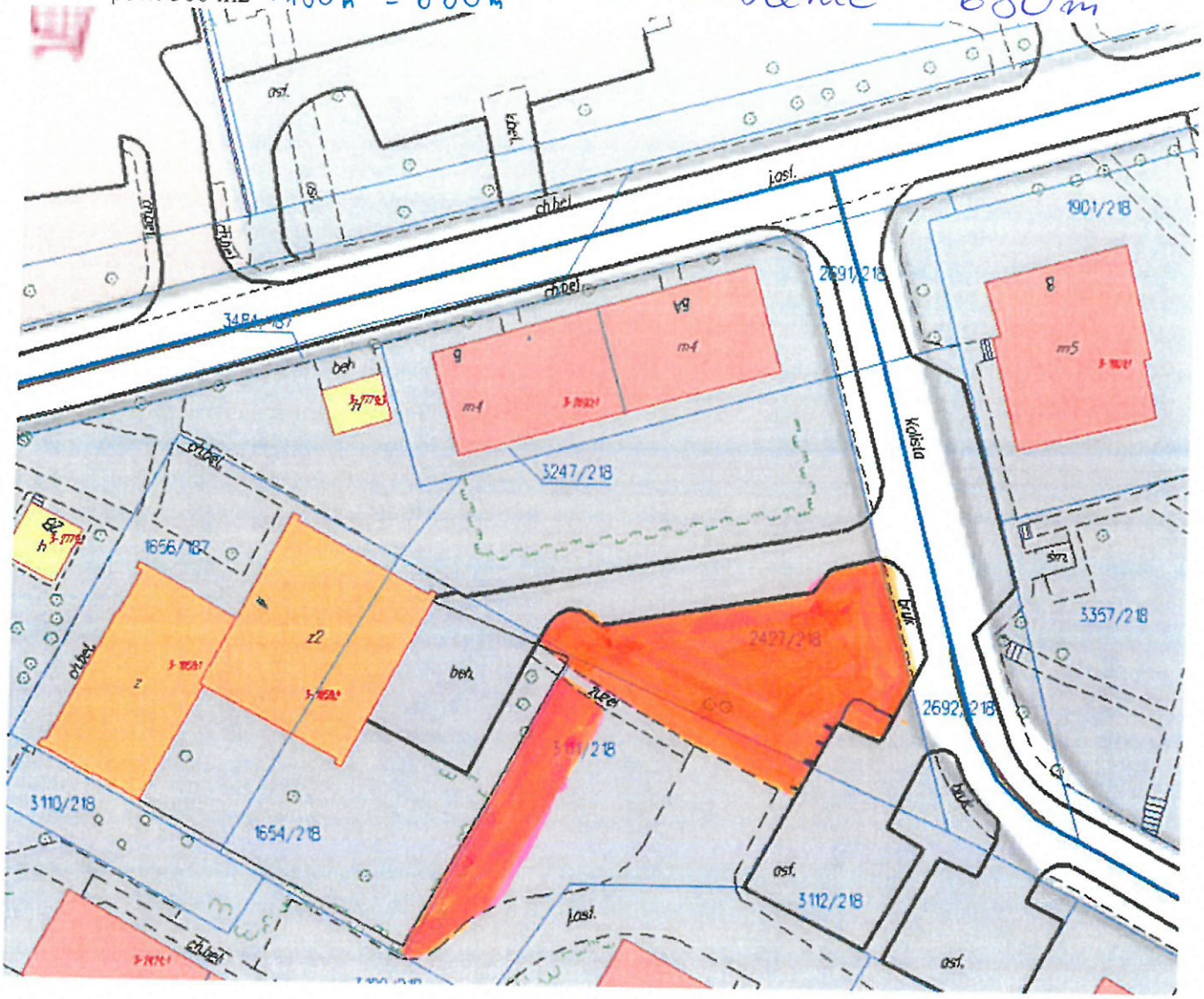

9 10

Objazdowa - Hallera przy parkingu
koszenie - 642 m²

wypoczęcie dł 46m

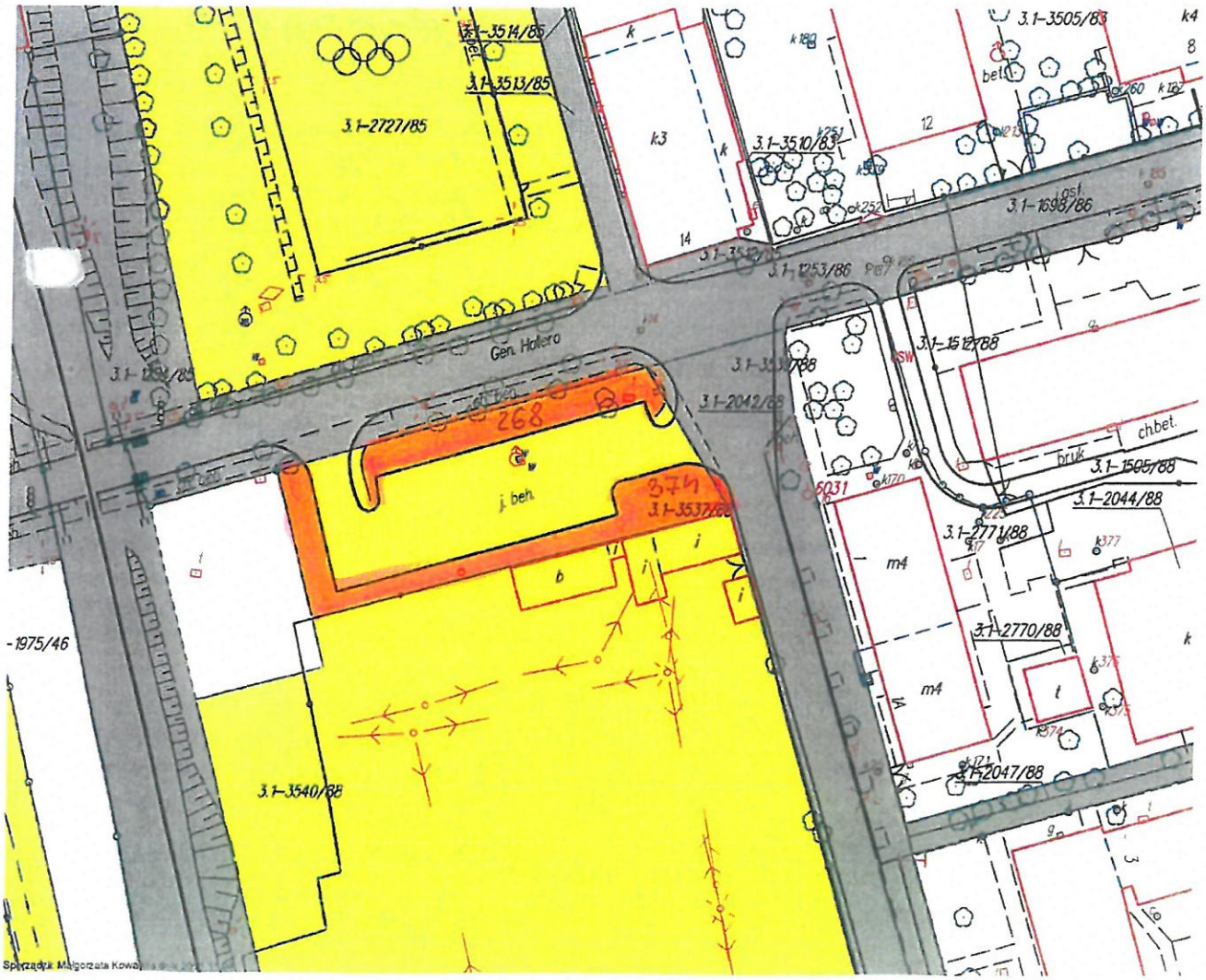

Sporządził Małgorzata Kowal

Hallera dojazd do Straży Miejskiej

koszenie 700 m²

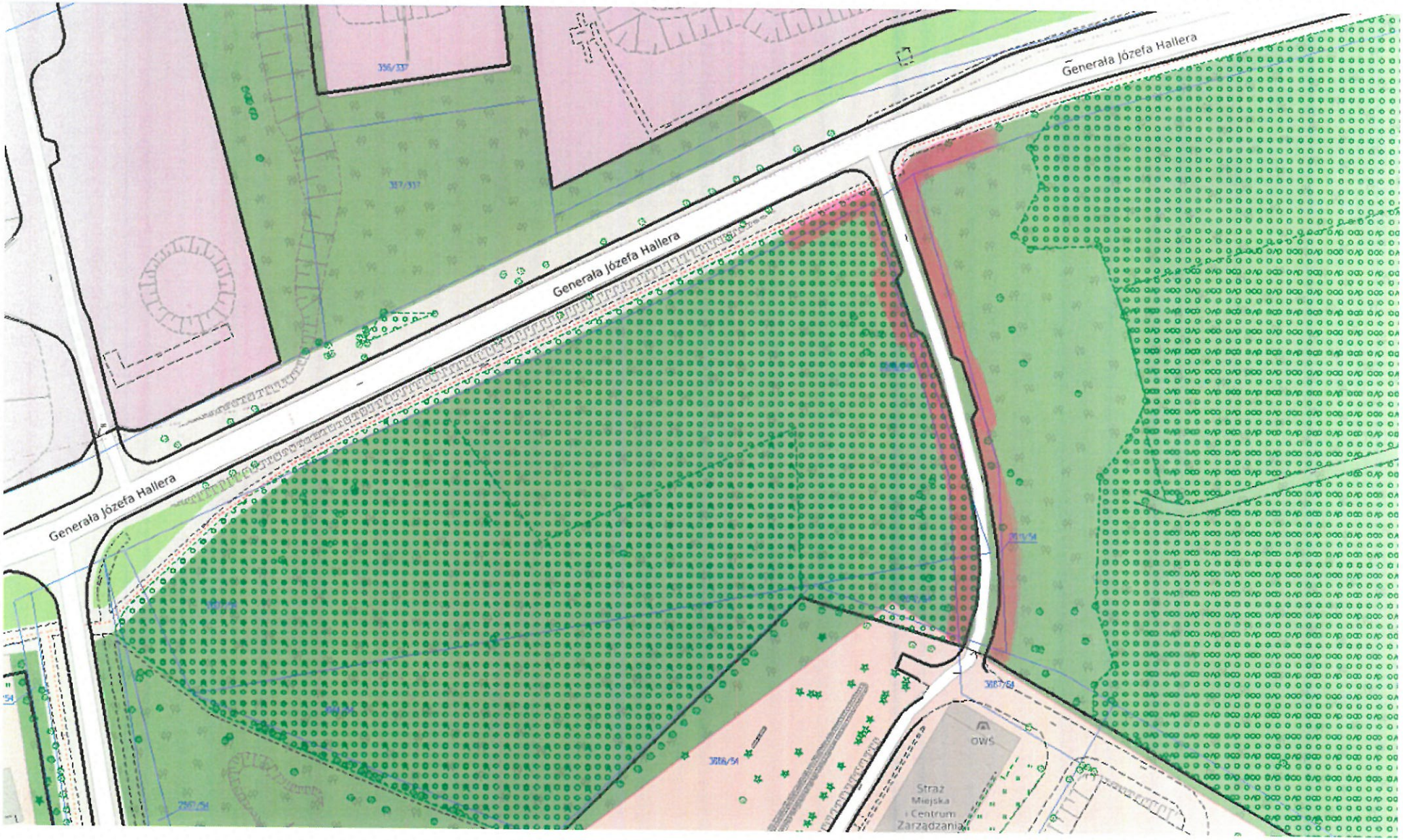

Furgoła (tmy POD)

2 270 m²
+ 215 m²

2 485 m²

koszenie - 2485 m²

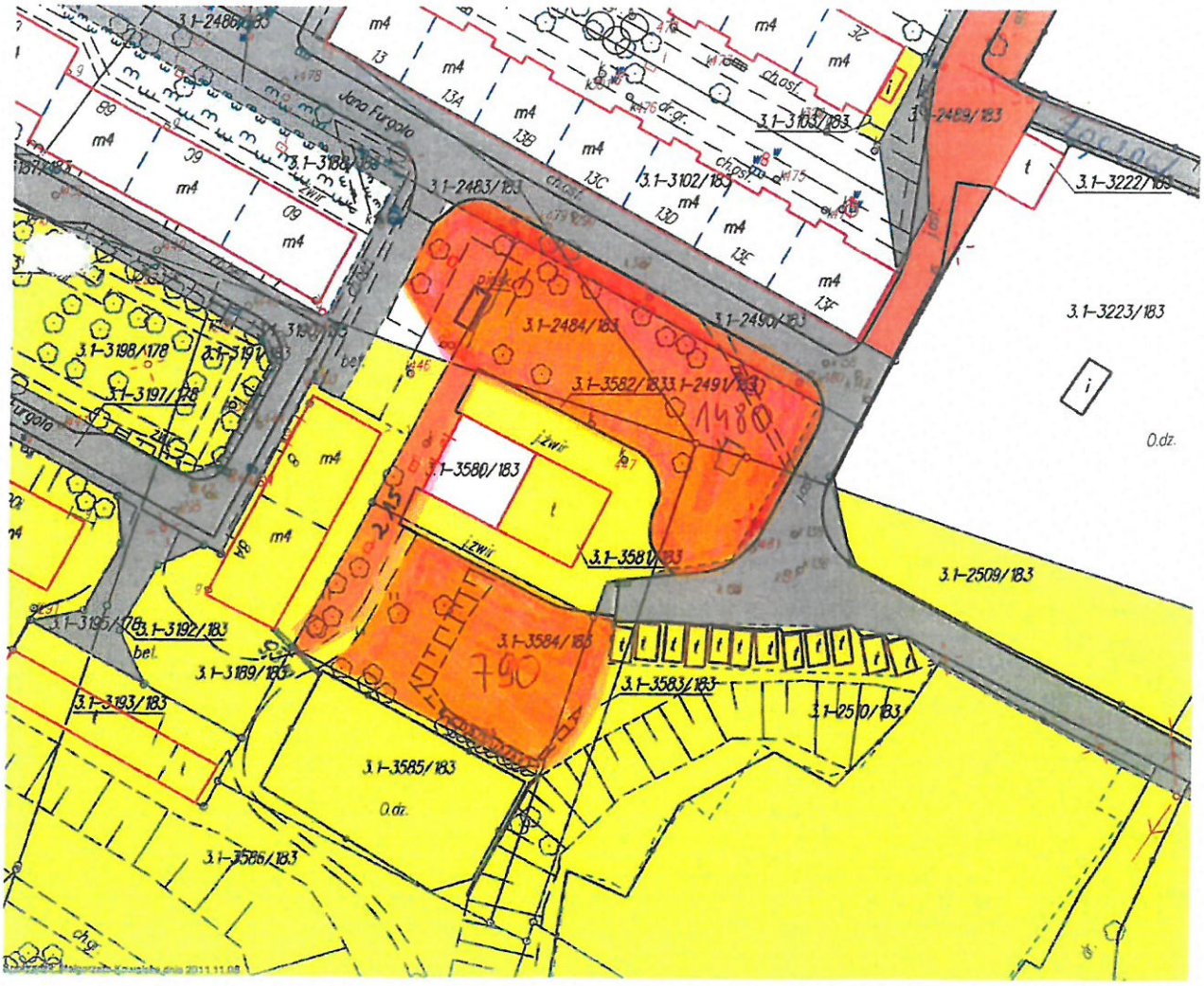

Szarotek

4200 m²

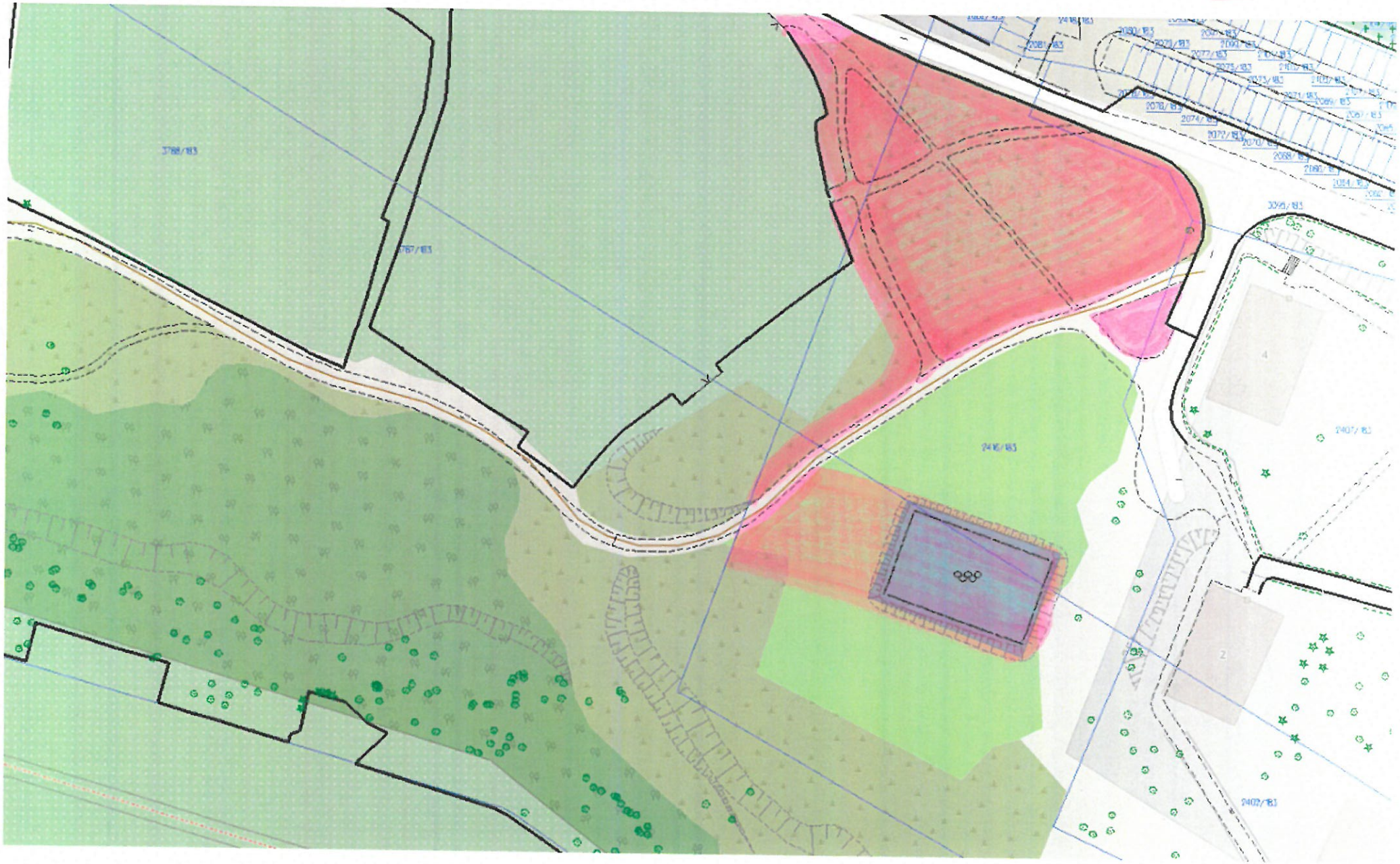

14 15

Czarnoleśna 41-45 992 m²

koszenie - 992 m²

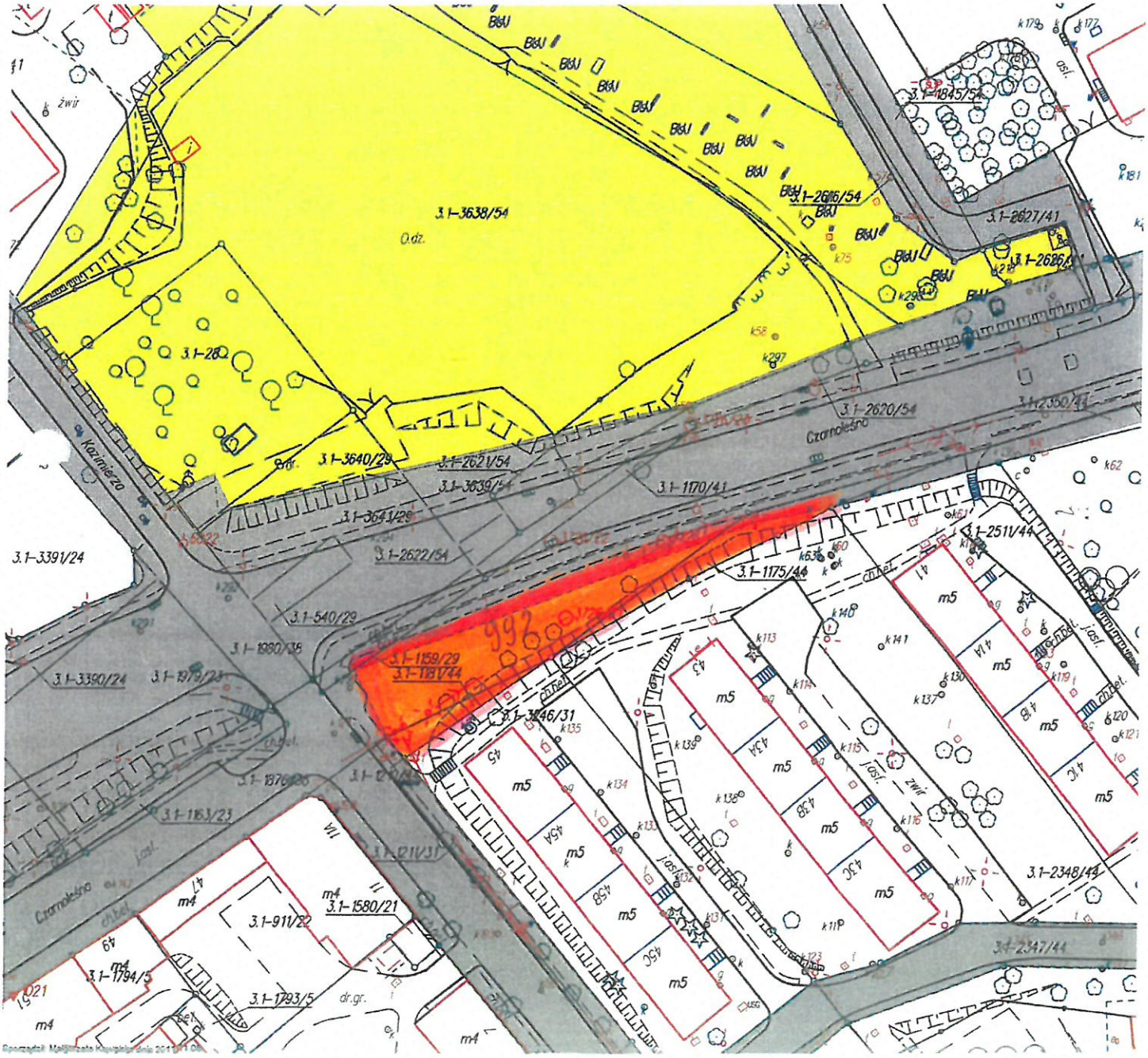

Chorzowska – Ratowników
pow. 3 407 m2

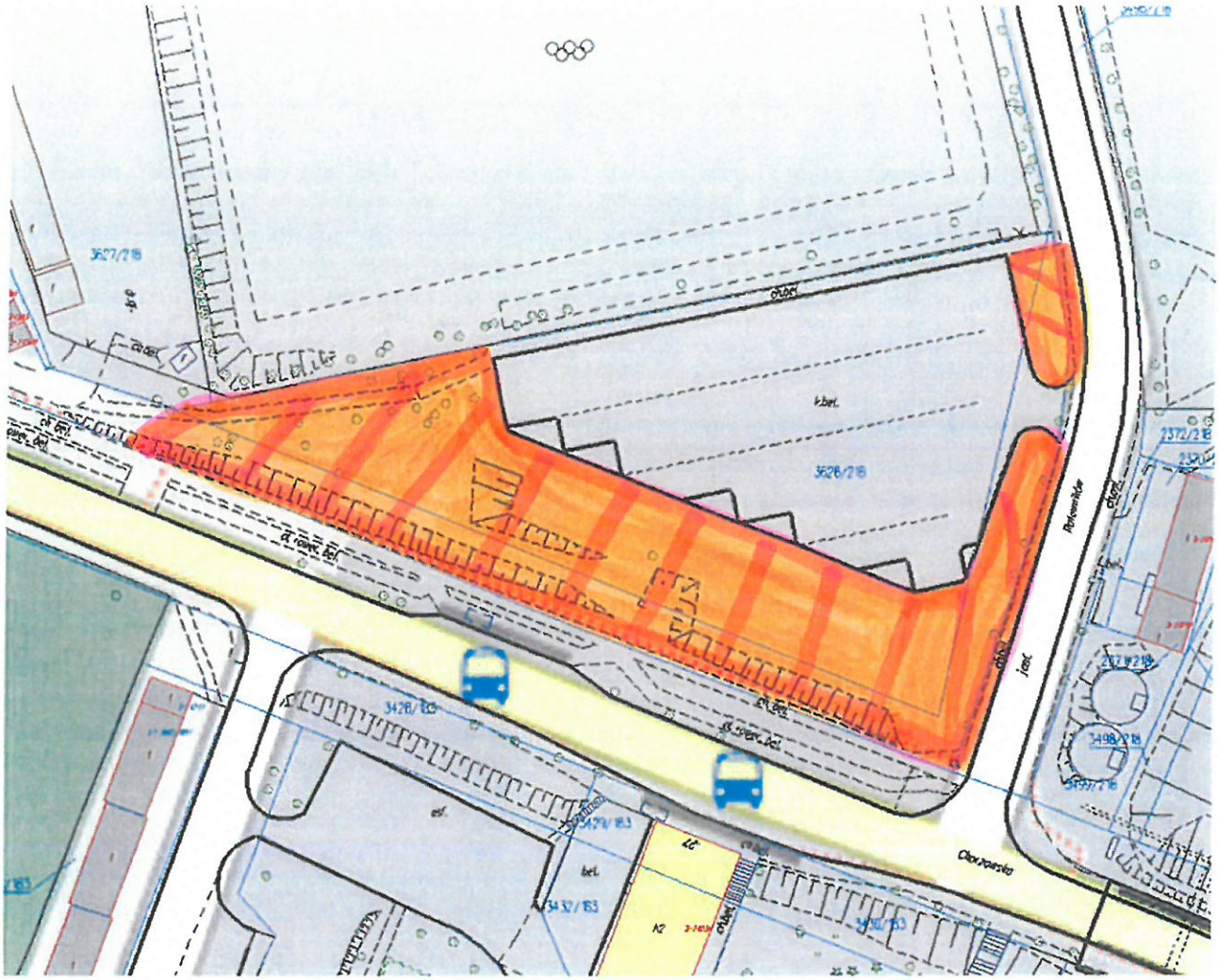

koszenie 3.407 m²

46

Interwencyjé
w dniu 27.02.2015 r.
aby porządkować teren
ul. Szerokie 5
pow. 538 m²

Koszenie - 538 m²

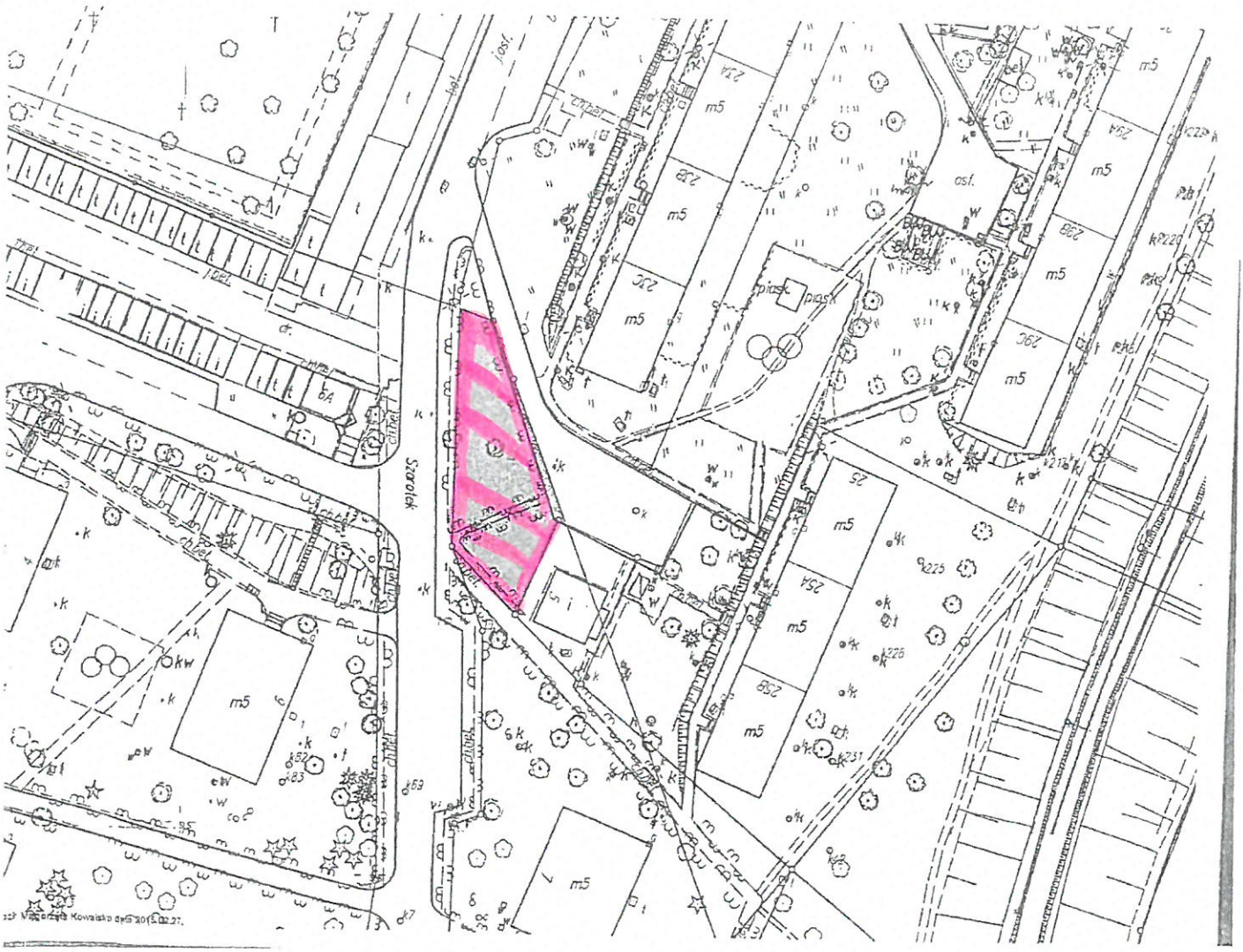

pr. między parkiem a parkingiem

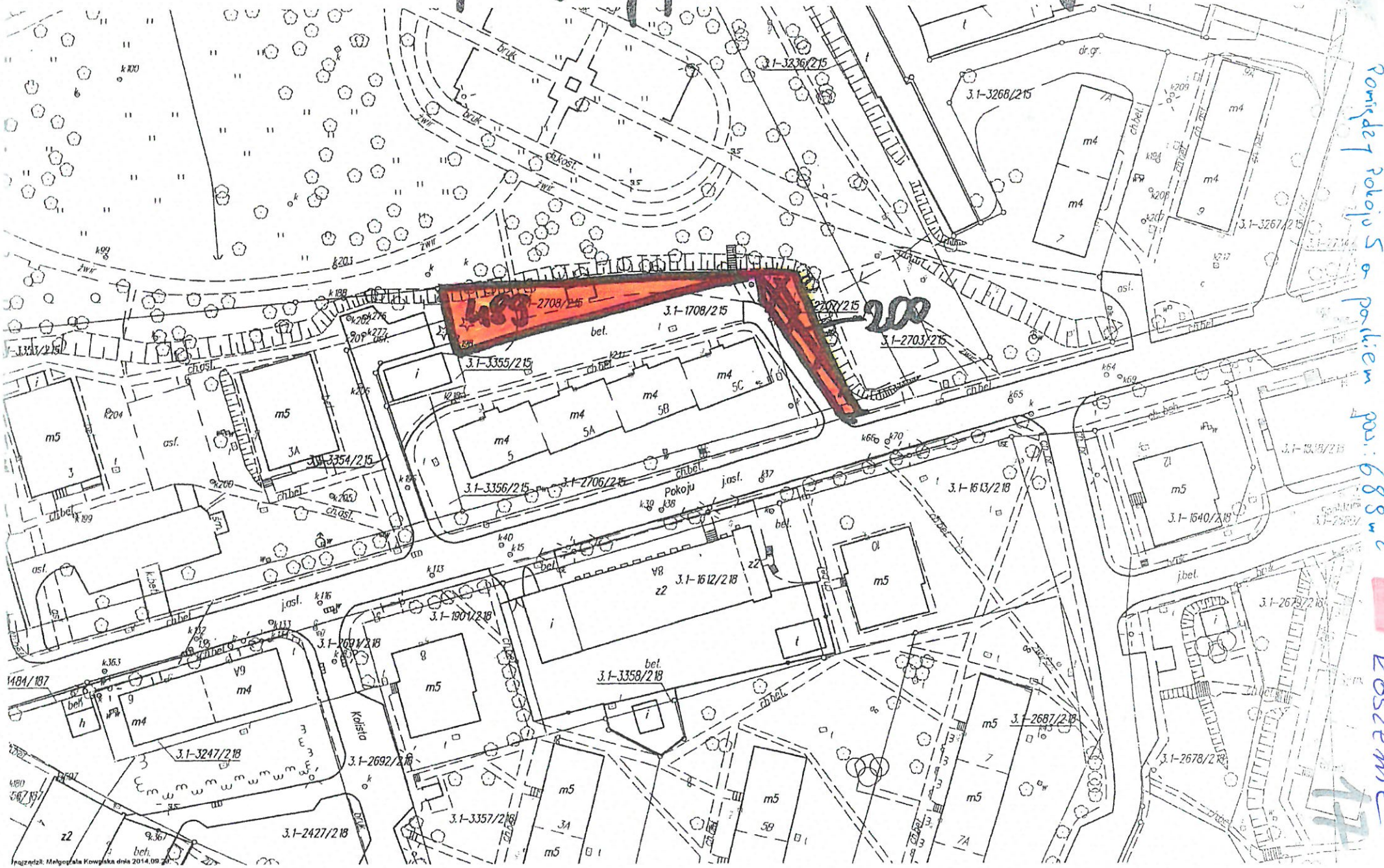

Pomiędzy pokoju 5 a parkiem pow.: 688 m²

Koszenie

Dworaka – 1 Maja wzdłuż chodnika, pow. 1150 m^2

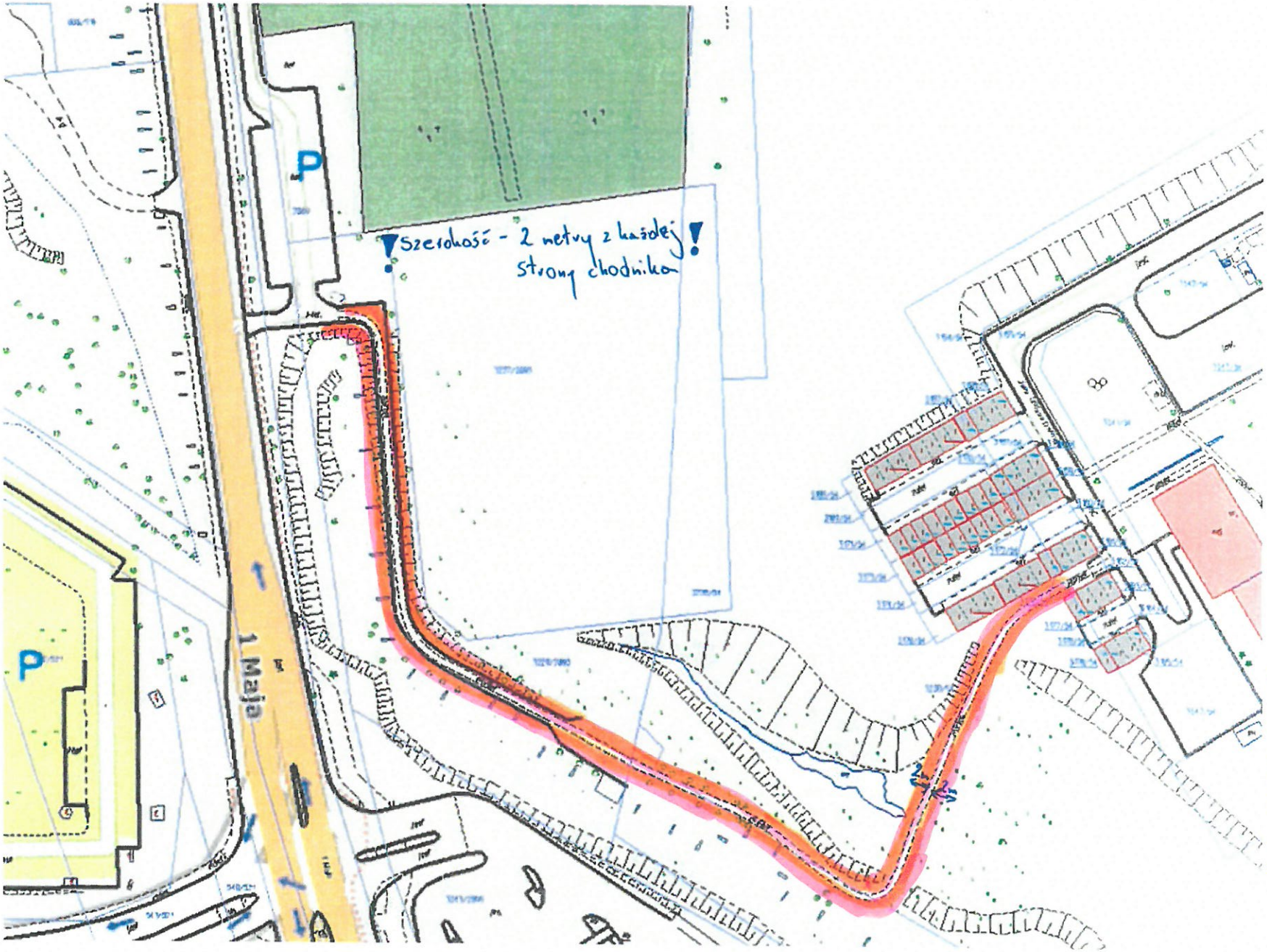

koszenie (2 m od chodnika) - 1150 m

18.