

GG.7230.138.2022.MW
Wasz znak: L. Dz. 546/08/2022

DECYZJA 50/U/2022

Na podstawie art.104 ustawy z dnia 14 czerwca 1960r. kodeks postępowania administracyjnego (Dz. u z 2021 r. poz. 735 t. j.), art. 39 ust. 3 i ust. 3a ustawy z dnia 21 marca 1985r. o drogach publicznych (Dz. U. z 2021 r. poz. 1376 t. j.) po rozpatrzeniu wniosku ESKO COSULTING sp. z o.o. 65-454 Zielona Góra działającej w imieniu Zakładu Usług Komunalnych Osiedle Drzymały 25, 62-067 Rakoniewice L. Dz. 10293/22 z dn. 22.07.2022 r. (Data wpływu do urzędu).

I. ZEZWALAM

Zakład Usług Komunalnych w Rakoniewicach ul. Osiedle Drzymały 25, 62-067 Rakoniewice

Na lokalizacje w pasie drogowym:

1. drogi gminnej nr 540516P:

- obręb ewidencyjny Rakoniewice Wieś - dz. nr ew.: 311/1,

2. drogi gminnej nr 540519P:

- obręb ewidencyjny Rakoniewice Wieś - dz. nr ew.: 219/2,

3. drogi gminnej:

- obręb ewidencyjny Rakoniewice Wieś - dz. nr ew.: 199/2,

4. drogi gminnej:

- obręb ewidencyjny Rakoniewice Wieś - dz. nr ew.: 14/17,

5. drogi gminnej nr 540547P:

- obręb ewidencyjny Gola Narożniki - dz. nr ew.: 178/4,

6. drogi gminnej nr 540535P:

- obręb ewidencyjny Gola Narożniki - dz. nr ew.: 62,

7. drogi gminnej nr 540535P:

- obręb ewidencyjny Wioska - dz. nr ew.: 435, 417, 301/6,

8. drogi gminnej:

- obręb ewidencyjny Wioska - dz. nr ew.: 151,

9. drogi gminnej nr 544047P:

- obręb ewidencyjny Jabłonna - dz. nr ew.: 1192,

Projektowanej sieci kanalizacji sanitarnej grawitacyjnej i tłocznej wraz z infrastrukturą towarzyszącą tj. przepompowni ścieków PG2 – Jabłonna – Wioska, PL4- Józefin w pasach drogowych w ww. działkach z zachowaniem niżej podanych warunków:

1. Budowę sieci kanalizacyjnej z infrastrukturą sąsiadującą usytuować zgodnie z przebiegiem wskazanym na załączonych mapach.
2. Głębokość posadowienia nie powinna być mniejsza niż 1,0 m licząc od nawierzchni jezdni do góry rury osłonowej.
3. Przejście pod drogami gminnymi wykonać przeciskami lub przewiertami z zastosowaniem rur osłonowych na całej szerokości pasa drogowego.
4. **Po wykonaniu robót pas drogowy doprowadzić do stanu pierwotnego.**
5. **Wykonawca/inwestor zobowiązany jest przedstawić zatwierdzony projekt organizacji ruchu, jeżeli zajęcie pasa drogowego wpływa na ruch drogowy**

lub ogranicza widoczność na drodze albo powoduje wprowadzenie zmian w istniejącej organizacji ruchu pojazdów lub pieszych lub informacje o sposobie zabezpieczenia robót, jeżeli nie jest wymagany projekt organizacji ruchu.

6. Zgodnie z art. 39 ust. 5 ustawy z dnia 21 marca 1985r. o drogach publicznych (Dz. U. z 2021 r. poz. 1376 t. j.), jeżeli budowa, przebudowa lub remont drogi wymaga przełożenia urządzenia, koszt tego przełożenia ponosi jego właściciel.
7. Zgodnie z art. 40 ust. 5 ustawy z dnia 21 marca 1985r. o drogach publicznych (Dz. U. z 2021 r. poz. 1376 t. j.)- za umieszczenie w pasie drogowym dróg gminnych urządzeń infrastruktury technicznej niezwiązanych z potrzebami zarządzania drogami lub potrzebami ruchu drogowego będzie pobierana opłata za każdy rok umieszczania urządzenia w pasie drogowym, ustalona jako iloczyn liczby metrów kwadratowych powierzchni pasa drogowego zajętej przez rzut poziomy urządzenia i stawki opłaty za zajęcie 1 m² pasa drogowego.
8. Zgodnie z artykułem 40 ust. 3 i 4 ustawy z dnia 21 marca 1985r. o drogach publicznych (Dz. U. z 2021 r. poz. 1376 t. j.) – za zajęcie pasa drogowego w celu prowadzenia robót w pasie drogowym zostanie naliczona opłata, którą ustala się jako iloczyn liczby metrów kwadratowych powierzchni pasa drogowego, stawki opłaty za zajęcie 1m² pasa drogowego i ilości dni zajmowania pasa drogowego przy czym zajęcie pasa drogowego przez okres krótszy niż 24 godziny jest traktowane jak zajęcie pasa drogowego przez 1 dzień..
9. Termin rozpoczęcia i sposób zabezpieczenia robót należy uzgodnić z tut. Urzędem.

II. Udzielam zgodę do dysponowania nieruchomością na cele budowlane w rozumieniu art.3 pkt11 Ustawy z dnia 7 lipca 1994r. Prawo budowlane (t. j. Dz. U. z 2021 poz. 2351 z późn. zm.) dla potrzeb uzyskania decyzji pozwolenia na budowę/ zgłoszenia robót budowlanych

UZASADNIENIE

Zgodnie z art. 39 ust 3 po analizie wniosku, wydaje się zezwolenie na umieszczenie kanalizacji sanitarnej wraz z infrastrukturą towarzyszącą w pasie drogowym, gdyż jego umieszczenie nie spowoduje zagrożenia bezpieczeństwa ruchu drogowego i nie naruszy wymagań wynikających z przepisów odrębnych. W związku z powyższym należało orzec jak w sentencji.

Decyzja zwolniona z opłaty skarbowej na podstawie art. 4. I załącznika część III pkt. 44 ppkt. 9 ustawy z dnia 16 listopada 2006 r. o opłacie skarbowej (Dz. U. 2021, poz. 1923 t. j. z późn. zm.).

POUCZENIE

1. Przed rozpoczęciem robót budowlanych inwestor zobowiązany jest do:
 - a. Uzyskania pozwolenia na budowę lub dokonanie zgłoszenia budowy albo wykonania robót budowlanych,
 - b. Uzyskania od zarządcy drogi zezwolenia na prowadzenie robót w pasie drogowym wraz z ustaleniem za prowadzenie robót opłaty,
 - c. Uzyskania od zarządcy drogi decyzji ustalającej opłatę za umieszczenie w pasie drogowym urządzeń niezwiązanych z potrzebami zarządzania drogami lub potrzebami ruchu drogowego.

2. Od niniejszej decyzji służy stronie odwołanie do Samorządowego Kolegium Odwoławczego w Poznaniu, za pośrednictwem Burmistrza Gminy Rakoniewice w terminie 14 dni od dnia jej doręczenia. Odwołanie podlega opłacie skarbowej według obowiązujących stawek.
3. W trakcie biegu terminu do wniesienia odwołania strona może zrzec się prawa do wniesienia odwołania. Zrzeczenie się prawa do wniesienia odwołania spowoduje, że decyzja stanie się ostateczna i prawomocna.


Burmistrz
dr Gerard Tomiak

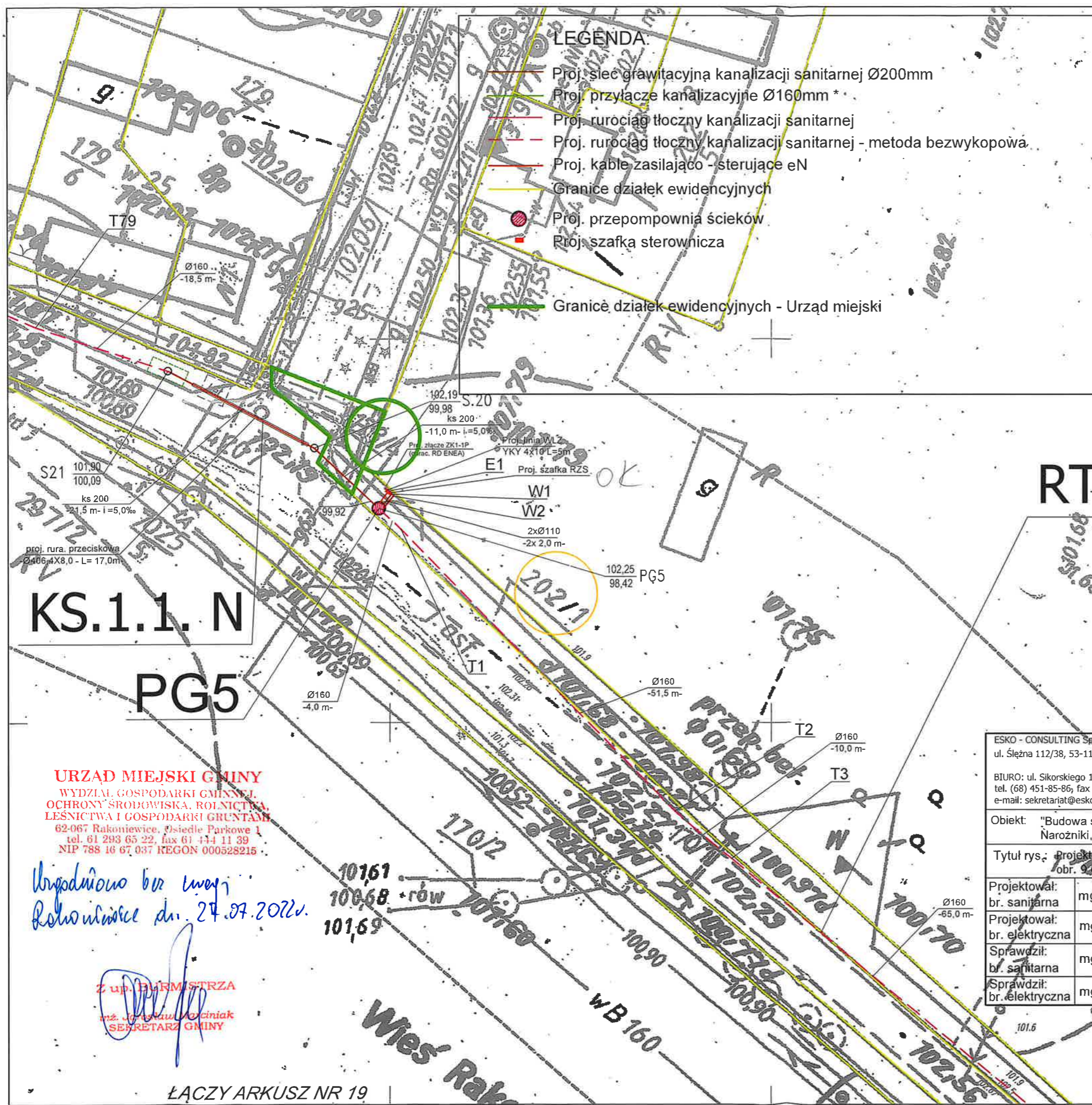
Załącznik:

1. Mapa uzgodniona - 15 szt.

Otrzymują:

1. ESKO COSULTING sp. z o.o. 65-454 Zielona Góra,
2. a/a.

Sprawę prowadzi: Marek Wiczorek tel. 612936521, marekwiczorek@rakoniewice.pl



LEGENDA

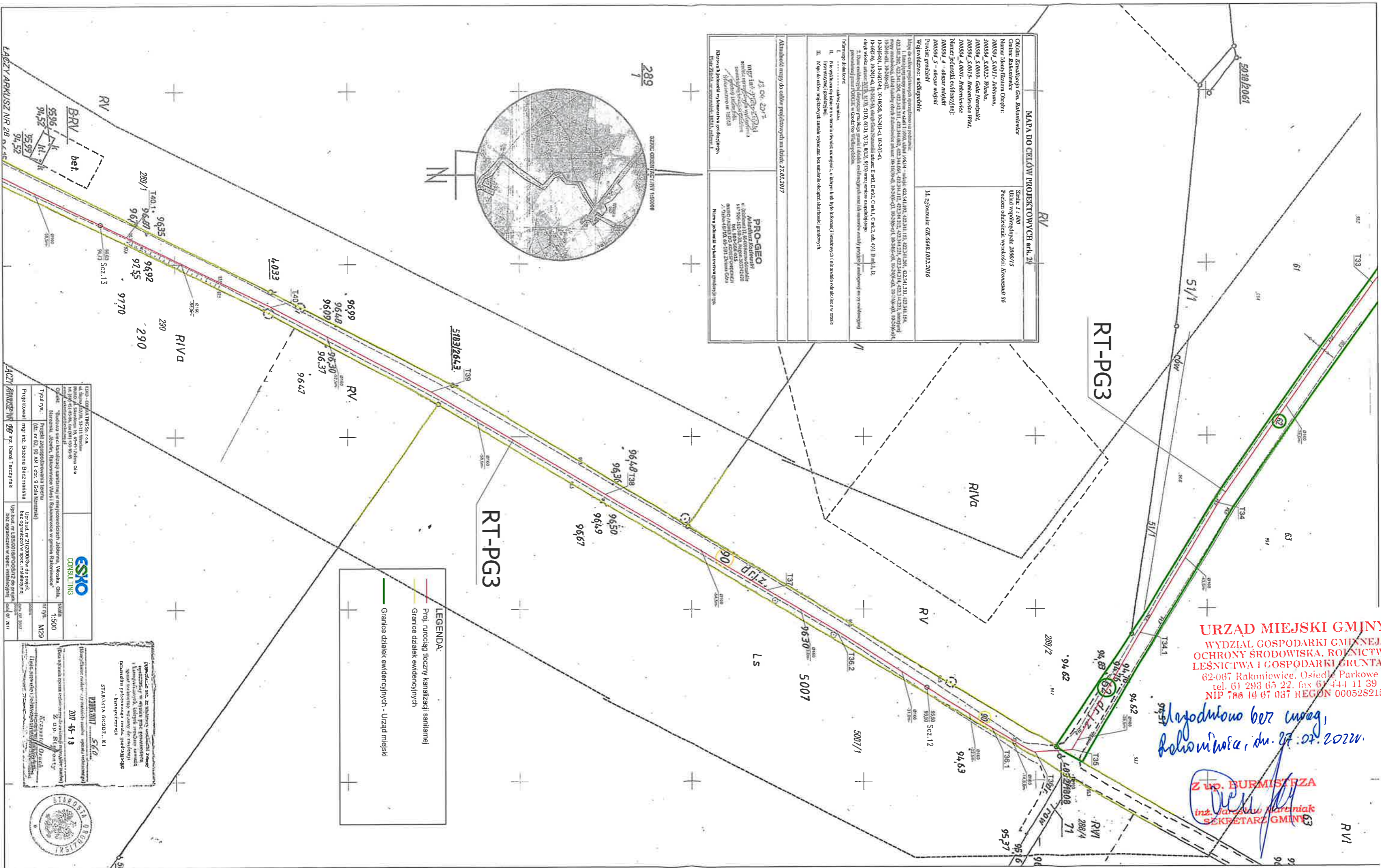
- Proj. sieć grawitacyjną kanalizacji sanitarnej Ø200mm
- Proj. przyłącze kanalizacyjne Ø160mm *
- Proj. rurociąg tłoczny kanalizacji sanitarnej
- Proj. rurociąg tłoczny kanalizacji sanitarnej - metoda bezwykopowa.
- Proj. kable zasilające - sterujące eN
- Granice działek ewidencyjnych
- Proj. przepompownia ścieków
- Proj. szafka sterownicza

— Granice działek ewidencyjnych - Urząd miejski

Numer Identyfikatora Obrębu:
300504_5.0011- Jabłonna,
300504_5.0022- Wioska,
300504_5.0009- Gola Narożniki,
300504_5.0015- Rakoniewice Wieś,
300504_4.0001- Rakoniewice
 Numer jednostki ewidencyjnej:
300504_4 - obszar miejski
300504_5 - obszar wiejski
 Powiat: **grodziski**
 Województwo: **wielkopolskie**

Poziom odniesien
 Id. zgłoszenia: G

Mapę do celów projektowych sporządzono na podstawie:
 1. Istniejącej mapy zasadniczej w skali 1:1000, układ 1965/4 - sekcje: 422.341.192, 422.341.422.341.202, 422.341.204, 422.342.211, 422.344.062, 422.344.064, 422.344.112, 422.344.221, 422.344.222, 422.344.223, 422.344.224, 422.344.225, 422.344.226, 422.344.227, 422.344.228, 422.344.229, 422.344.230, 422.344.231, 422.344.232, 422.344.233, 422.344.234, 422.344.235, 422.344.236, 422.344.237, 422.344.238, 422.344.239, 422.344.240, 422.344.241, 422.344.242, 422.344.243, 422.344.244, 422.344.245, 422.344.246, 422.344.247, 422.344.248, 422.344.249, 422.344.250, 422.344.251, 422.344.252, 422.344.253, 422.344.254, 422.344.255, 422.344.256, 422.344.257, 422.344.258, 422.344.259, 422.344.260, 422.344.261, 422.344.262, 422.344.263, 422.344.264, 422.344.265, 422.344.266, 422.344.267, 422.344.268, 422.344.269, 422.344.270, 422.344.271, 422.344.272, 422.344.273, 422.344.274, 422.344.275, 422.344.276, 422.344.277, 422.344.278, 422.344.279, 422.344.280, 422.344.281, 422.344.282, 422.344.283, 422.344.284, 422.344.285, 422.344.286, 422.344.287, 422.344.288, 422.344.289, 422.344.290, 422.344.291, 422.344.292, 422.344.293, 422.344.294, 422.344.295, 422.344.296, 422.344.297, 422.344.298, 422.344.299, 422.344.300, 422.344.301, 422.344.302, 422.344.303, 422.344.304, 422.344.305, 422.344.306, 422.344.307, 422.344.308, 422.344.309, 422.344.310, 422.344.311, 422.344.312, 422.344.313, 422.344.314, 422.344.315, 422.344.316, 422.344.317, 422.344.318, 422.344.319, 422.344.320, 422.344.321, 422.344.322, 422.344.323, 422.344.324, 422.344.325, 422.344.326, 422.344.327, 422.344.328, 422.344.329, 422.344.330, 422.344.331, 422.344.332, 422.344.333, 422.344.334, 422.344.335, 422.344.336, 422.344.337, 422.344.338, 422.344.339, 422.344.340, 422.344.341, 422.344.342, 422.344.343, 422.344.344, 422.344.345, 422.344.346, 422.344.347, 422.344.348, 422.344.349, 422.344.350, 422.344.351, 422.344.352, 422.344.353, 422.344.354, 422.344.355, 422.344.356, 422.344.357, 422.344.358, 422.344.359, 422.344.360, 422.344.361, 422.344.362, 422.344.363, 422.344.364, 422.344.365, 422.344.366, 422.344.367, 422.344.368, 422.344.369, 422.344.370, 422.344.371, 422.344.372, 422.344.373, 422.344.374, 422.344.375, 422.344.376, 422.344.377, 422.344.378, 422.344.379, 422.344.380, 422.344.381, 422.344.382, 422.344.383, 422.344.384, 422.344.385, 422.344.386, 422.344.387, 422.344.388, 422.344.389, 422.344.390, 422.344.391, 422.344.392, 422.344.393, 422.344.394, 422.344.395, 422.344.396, 422.344.397, 422.344.398, 422.344.399, 422.344.400, 422.344.401, 422.344.402, 422.344.403, 422.344.404, 422.344.405, 422.344.406, 422.344.407, 422.344.408, 422.344.409, 422.344.410, 422.344.411, 422.344.412, 422.344.413, 422.344.414, 422.344.415, 422.344.416, 422.344.417, 422.344.418, 422.344.419, 422.344.420, 422.344.421, 422.344.422, 422.344.423, 422.344.424, 422.344.425, 422.344.426, 422.344.427, 422.344.428, 422.344.429, 422.344.430, 422.344.431, 422.344.432, 422.344.433, 422.344.434, 422.344.435, 422.344.436, 422.344.437, 422.344.438, 422.344.439, 422.344.440, 422.344.441, 422.344.442, 422.344.443, 422.344.444, 422.344.445, 422.344.446, 422.344.447, 422.344.448, 422.344.449, 422.344.450, 422.344.451, 422.344.452, 422.344.453, 422.344.454, 422.344.455, 422.344.456, 422.344.457, 422.344.458, 422.344.459, 422.344.460, 422.344.461, 422.344.462, 422.344.463, 422.344.464, 422.344.465, 422.344.466, 422.344.467, 422.344.468, 422.344.469, 422.344.470, 422.344.471, 422.344.472, 422.344.473, 422.344.474, 422.344.475, 422.344.476, 422.344.477, 422.344.478, 422.344.479, 422.344.480, 422.344.481, 422.344.482, 422.344.483, 422.344.484, 422.344.485, 422.344.486, 422.344.487, 422.344.488, 422.344.489, 422.344.490, 422.344.491, 422.344.492, 422.344.493, 422.344.494, 422.344.495, 422.344.496, 422.344.497, 422.344.498, 422.344.499, 422.344.500, 422.344.501, 422.344.502, 422.344.503, 422.344.504, 422.344.505, 422.344.506, 422.344.507, 422.344.508, 422.344.509, 422.344.510, 422.344.511, 422.344.512, 422.344.513, 422.344.514, 422.344.515, 422.344.516, 422.344.517, 422.344.518, 422.344.519, 422.344.520, 422.344.521, 422.344.522, 422.344.523, 422.344.524, 422.344.525, 422.344.526, 422.344.527, 422.344.528, 422.344.529, 422.344.530, 422.344.531, 422.344.532, 422.344.533, 422.344.534, 422.344.535, 422.344.536, 422.344.537, 422.344.538, 422.344.539, 422.344.540, 422.344.541, 422.344.542, 422.344.543, 422.344.544, 422.344.545, 422.344.546, 422.344.547, 422.344.548, 422.344.549, 422.344.550, 422.344.551, 422.344.552, 422.344.553, 422.344.554, 422.344.555, 422.344.556, 422.344.557, 422.344.558, 422.344.559, 422.344.560, 422.344.561, 422.344.562, 422.344.563, 422.344.564, 422.344.565, 422.344.566, 422.344.567, 422.344.568, 422.344.569, 422.344.570, 422.344.571, 422.344.572, 422.344.573, 422.344.574, 422.344.575, 422.344.576, 422.344.577, 422.344.578, 422.344.579, 422.344.580, 422.344.581, 422.344.582, 422.344.583, 422.344.584, 422.344.585, 422.344.586, 422.344.587, 422.344.588, 422.344.589, 422.344.590, 422.344.591, 422.344.592, 422.344.593, 422.344.594, 422.344.595, 422.344.596, 422.344.597, 422.344.598, 422.344.599, 422.344.600, 422.344.601, 422.344.602, 422.344.603, 422.344.604, 422.344.605, 422.344.606, 422.344.607, 422.344.608, 422.344.609, 422.344.610, 422.344.611, 422.344.612, 422.344.613, 422.344.614, 422.344.615, 422.344.616, 422.344.617, 422.344.618, 422.344.619, 422.344.620, 422.344.621, 422.344.622, 422.344.623, 422.344.624, 422.344.625, 422.344.626, 422.344.627, 422.344.628, 422.344.629, 422.344.630, 422.344.631, 422.344.632, 422.344.633, 422.344.634, 422.344.635, 422.344.636, 422.344.637, 422.344.638, 422.344.639, 422.344.640, 422.344.641, 422.344.642, 422.344.643, 422.344.644, 422.344.645, 422.344.646, 422.344.647, 422.344.648, 422.344.649, 422.344.650, 422.344.651, 422.344.652, 422.344.653, 422.344.654, 422.344.655, 422.344.656, 422.344.657, 422.344.658, 422.344.659, 422.344.660, 422.344.661, 422.344.662, 422.344.663, 422.344.664, 422.344.665, 422.344.666, 422.344.667, 422.344.668, 422.344.669, 422.344.670, 422.344.671, 422.344.672, 422.344.673, 422.344.674, 422.344.675, 422.344.676, 422.344.677, 422.344.678, 422.344.679, 422.344.680, 422.344.681, 422.344.682, 422.344.683, 422.344.684, 422.344.685, 422.344.686, 422.344.687, 422.344.688, 422.344.689, 422.344.690, 422.344.691, 422.344.692, 422.344.693, 422.344.694, 422.344.695, 422.344.696, 422.344.697, 422.344.698, 422.344.699, 422.344.700, 422.344.701, 422.344.702, 422.344.703, 422.344.704, 422.344.705, 422.344.706, 422.344.707, 422.344.708, 422.344.709, 422.344.710, 422.344.711, 422.344.712, 422.344.713, 422.344.714, 422.344.715, 422.344.716, 422.344.717, 422.344.718, 422.344.719, 422.344.720, 422.344.721, 422.344.722, 422.344.723, 422.344.724, 422.344.725, 422.344.726, 422.344.727, 422.344.728, 422.344.729, 422.344.730, 422.344.731, 422.344.732, 422.344.733, 422.344.734, 422.344.735, 422.344.736, 422.344.737, 422.344.738, 422.344.739, 422.344.740, 422.344.741, 422.344.742, 422.344.743, 422.344.744, 422.344.745, 422.344.746, 422.344.747, 422.344.748, 422.344.749, 422.344.750, 422.344.751, 422.344.752, 422.344.753, 422.344.754, 422.344.755, 422.344.756, 422.344.757, 422.344.758, 422.344.759, 422.344.760, 422.344.761, 422.344.762, 422.344.763, 422.344.764, 422.344.765, 422.344.766, 422.344.767, 422.344.768, 422.344.769, 422.344.770, 422.344.771, 422.344.772, 422.344.773, 422.344.774, 422.344.775, 422.344.776, 422.344.777, 422.344.778, 422.344.779, 422.344.780, 422.344.781, 422.344.782, 422.344.783, 422.344.784, 422.344.785, 422.344.786, 422.344.787, 422.344.788, 422.344.789, 422.344.790, 422.344.791, 422.344.792, 422.344.793, 422.344.794, 422.344.795, 422.344.796, 422.344.797, 422.344.798, 422.344.799, 422.344.800, 422.344.801, 422.344.802, 422.344.803, 422.344.804, 422.344.805, 422.344.806, 422.344.807, 422.344.808, 422.344.809, 422.344.810, 422.344.811, 422.344.812, 422.344.813, 422.344.814, 422.344.815, 422.344.816, 422.344.817, 422.344.818, 422.344.819, 422.344.820, 422.344.821, 422.344.822, 422.344.823, 422.344.824, 422.344.825, 422.344.826, 422.344.827, 422.344.828, 422.344.829, 422.344.830, 422.344.831, 422.344.832, 422.344.833, 422.344.834, 422.344.835, 422.344.836, 422.344.837, 422.344.838, 422.344.839, 422.344.840, 422.344.841, 422.344.842, 422.344.843, 422.344.844, 422.344.845, 422.344.846, 422.344.847, 422.344.848, 422.344.849, 422.344.850, 422.344.851, 422.344.852, 422.344.853, 422.344.854, 422.344.855, 422.344.856, 422.344.857, 422.344.858, 422.344.859, 422.344.860, 422.344.861, 422.344.862, 422.344.863, 422.344.864, 422.344.865, 422.344.866, 422.344.867, 422.344.868, 422.344.869, 422.344.870, 422.344.871, 422.344.872, 422.344.873, 422.344.874, 422.344.875, 422.344.876, 422.344.877, 422.344.878, 422.344.879, 422.344.880, 422.344.881, 422.344.882, 422.344.883, 422.344.884, 422.344.885, 422.344.886, 422.344.887, 422.344.888, 422.344.889, 422.344.890, 422.344.891, 422.344.892, 422.344.893, 422.344.894, 422.344.895, 422.344.896, 422.344.897, 422.344.898, 422.344.899, 422.344.900, 422.344.901, 422.344.902, 422.344.903, 422.344.904, 422.344.905, 422.344.906, 422.344.907, 422.344.908, 422.344.909, 422.344.910, 422.344.911, 422.344.912, 422.344.913, 422.344.914, 422.344.915, 422.344.916, 422.344.917, 422.344.918, 422.344.919, 422.344.920, 422.344.921, 422.344.922, 422.344.923, 422.344.924, 422.344.925, 422.344.926, 422.344.927, 422.344.928, 422.344.929, 422.344.930, 422.344.931, 422.344.932, 422.344.933, 422.344.934, 422.344.935, 422.344.936, 422.344.937, 422.344.938, 422.344.939, 422.344.940, 422.344.941, 422.344.942, 422.344.943, 422.344.944, 422.344.945, 422.344.946, 422.344.947, 422.344.948, 422.344.949, 422.344.950, 422.344.951, 422.344.952, 422.344.953, 422.344.954, 422.344.955, 422.344.956, 422.344.957, 422.344.958, 422.344.959, 422.344.960, 422.344.961, 422.344.962, 422.344.963, 422.344.964, 422.344.965, 422.344.966, 422.344.967, 422.344.968, 422.344.969, 422.344.970, 422.344.971, 422.344.972, 422.344.973, 422.344.974, 422.344.975, 422.344.976, 422.344.977, 422.344.978, 422.344.979, 422.344.980, 422.344.981, 422.344.982, 422.344.983, 422.344.984, 422.344.985, 422.344.986, 422.344.987, 422.344.988, 422.344.989, 422.344.990, 422.344.991, 422.344.992, 422.344.993, 422.344.994, 422.344.995, 422.344.996, 422.344.997, 422.344.998, 422.344.999, 422.344.1000, 422.344.1001, 422.344.1002, 422.344.1003, 422.344.1004, 422.344.1005, 422.344.1006, 422.344.1007, 422.344.1008, 422.344.1009, 422.344.1010, 422.344.1011, 422.344.1012, 422.344.1013, 422.344.1014, 422.344.1015, 422.344.1016, 422.344.1017, 422.344.1018, 422.344.1019, 422.344.1020, 422.344.1021, 422.344.1022, 422.344.1023, 422.344.1024, 422.344.1025, 422.344.1026, 422.344.1027, 422.344.1028, 422.344.1029, 422.344.1030, 422.344.1031, 422.344.1032, 422.344.1033, 422.344.1034, 422.344.1035, 422.344.1036, 422.344.1037, 422.344.1038, 422.344.1039, 422.344.1040, 422.344.1041, 422.344.1042, 422.344.1043, 422.344.1044, 422.344.1045, 422.344.1046, 422.344.1047, 422.344.1048, 422.344.1049, 422.344.1050, 422.344.1051, 422.344.1052, 422.344.1053, 422.344.1054, 422.344.1055, 422.344.1056, 422.344.1057, 422.344.1058, 422.344.1059, 422.344.1060, 422.344.1061, 422.344.1062, 422.344.1063, 422.344.1064, 422.344.1065, 422.344.1066, 422.344.1067, 422.344.1068, 422.344.1069, 422.344.1070, 422.344.1071, 422.344.1072, 422.344.1073, 422.344.1074, 422.344.1075, 422.344.1076, 422.344.1077, 422.344.1078, 422.344.1079, 422.344.1080, 422.344.1081, 422.344.1082, 422.344.1083, 422.344.1084, 422.344.1085, 422.344.1086, 422.344.1087, 422.344.1088, 422.344.1089, 422.344.1090, 422.344.1091, 422.344.1092, 422.344.1093, 422.344.10



MAPA DO CELÓW PROJEKTOWYCH art. 29	
Objekt: Kanalizacja Gm. Rakoniewice	Skala: 1 : 500
Główny Projektant: Numer Identyfikacji Objemu: 300594_5.0011 - Jednostka, 300594_5.0022 - Projekt, 300594_5.0009 - Ciepła Naciek, 1/1/1, 300594_5.0015 - Rakoniewice Wład., 300594_4.0001 - Rakoniewice Wład., 300594_4 - Akwar m. 1/1/1/1, 300594_3 - Akwar m. 1/1/1/1	Przebieg wytyczony: 2000/15 Przebieg obwodnicowy: Kowczanki 88
Wzrostki: 150, 160, 180, 200, 225, 240, 270, 300, 315, 330, 345, 360, 375, 390, 405, 420, 435, 450, 465, 480, 495, 510, 525, 540, 555, 570, 585, 600, 615, 630, 645, 660, 675, 690, 705, 720, 735, 750, 765, 780, 795, 810, 825, 840, 855, 870, 885, 900, 915, 930, 945, 960, 975, 990, 1005, 1020, 1035, 1050, 1065, 1080, 1095, 1110, 1125, 1140, 1155, 1170, 1185, 1200, 1215, 1230, 1245, 1260, 1275, 1290, 1305, 1320, 1335, 1350, 1365, 1380, 1395, 1410, 1425, 1440, 1455, 1470, 1485, 1500, 1515, 1530, 1545, 1560, 1575, 1590, 1605, 1620, 1635, 1650, 1665, 1680, 1695, 1710, 1725, 1740, 1755, 1770, 1785, 1800, 1815, 1830, 1845, 1860, 1875, 1890, 1905, 1920, 1935, 1950, 1965, 1980, 1995, 2010, 2025, 2040, 2055, 2070, 2085, 2100, 2115, 2130, 2145, 2160, 2175, 2190, 2205, 2220, 2235, 2250, 2265, 2280, 2295, 2310, 2325, 2340, 2355, 2370, 2385, 2400, 2415, 2430, 2445, 2460, 2475, 2490, 2505, 2520, 2535, 2550, 2565, 2580, 2595, 2610, 2625, 2640, 2655, 2670, 2685, 2700, 2715, 2730, 2745, 2760, 2775, 2790, 2805, 2820, 2835, 2850, 2865, 2880, 2895, 2910, 2925, 2940, 2955, 2970, 2985, 3000, 3015, 3030, 3045, 3060, 3075, 3090, 3105, 3120, 3135, 3150, 3165, 3180, 3195, 3210, 3225, 3240, 3255, 3270, 3285, 3300, 3315, 3330, 3345, 3360, 3375, 3390, 3405, 3420, 3435, 3450, 3465, 3480, 3495, 3510, 3525, 3540, 3555, 3570, 3585, 3600, 3615, 3630, 3645, 3660, 3675, 3690, 3705, 3720, 3735, 3750, 3765, 3780, 3795, 3810, 3825, 3840, 3855, 3870, 3885, 3900, 3915, 3930, 3945, 3960, 3975, 3990, 4005, 4020, 4035, 4050, 4065, 4080, 4095, 4110, 4125, 4140, 4155, 4170, 4185, 4200, 4215, 4230, 4245, 4260, 4275, 4290, 4305, 4320, 4335, 4350, 4365, 4380, 4395, 4410, 4425, 4440, 4455, 4470, 4485, 4500, 4515, 4530, 4545, 4560, 4575, 4590, 4605, 4620, 4635, 4650, 4665, 4680, 4695, 4710, 4725, 4740, 4755, 4770, 4785, 4800, 4815, 4830, 4845, 4860, 4875, 4890, 4905, 4920, 4935, 4950, 4965, 4980, 4995, 5010, 5025, 5040, 5055, 5070, 5085, 5100, 5115, 5130, 5145, 5160, 5175, 5190, 5205, 5220, 5235, 5250, 5265, 5280, 5295, 5310, 5325, 5340, 5355, 5370, 5385, 5400, 5415, 5430, 5445, 5460, 5475, 5490, 5505, 5520, 5535, 5550, 5565, 5580, 5595, 5610, 5625, 5640, 5655, 5670, 5685, 5700, 5715, 5730, 5745, 5760, 5775, 5790, 5805, 5820, 5835, 5850, 5865, 5880, 5895, 5910, 5925, 5940, 5955, 5970, 5985, 6000, 6015, 6030, 6045, 6060, 6075, 6090, 6105, 6120, 6135, 6150, 6165, 6180, 6195, 6210, 6225, 6240, 6255, 6270, 6285, 6300, 6315, 6330, 6345, 6360, 6375, 6390, 6405, 6420, 6435, 6450, 6465, 6480, 6495, 6510, 6525, 6540, 6555, 6570, 6585, 6600, 6615, 6630, 6645, 6660, 6675, 6690, 6705, 6720, 6735, 6750, 6765, 6780, 6795, 6810, 6825, 6840, 6855, 6870, 6885, 6900, 6915, 6930, 6945, 6960, 6975, 6990, 7005, 7020, 7035, 7050, 7065, 7080, 7095, 7110, 7125, 7140, 7155, 7170, 7185, 7200, 7215, 7230, 7245, 7260, 7275, 7290, 7305, 7320, 7335, 7350, 7365, 7380, 7395, 7410, 7425, 7440, 7455, 7470, 7485, 7500, 7515, 7530, 7545, 7560, 7575, 7590, 7605, 7620, 7635, 7650, 7665, 7680, 7695, 7710, 7725, 7740, 7755, 7770, 7785, 7800, 7815, 7830, 7845, 7860, 7875, 7890, 7905, 7920, 7935, 7950, 7965, 7980, 7995, 8010, 8025, 8040, 8055, 8070, 8085, 8100, 8115, 8130, 8145, 8160, 8175, 8190, 8205, 8220, 8235, 8250, 8265, 8280, 8295, 8310, 8325, 8340, 8355, 8370, 8385, 8400, 8415, 8430, 8445, 8460, 8475, 8490, 8505, 8520, 8535, 8550, 8565, 8580, 8595, 8610, 8625, 8640, 8655, 8670, 8685, 8700, 8715, 8730, 8745, 8760, 8775, 8790, 8805, 8820, 8835, 8850, 8865, 8880, 8895, 8910, 8925, 8940, 8955, 8970, 8985, 9000, 9015, 9030, 9045, 9060, 9075, 9090, 9105, 9120, 9135, 9150, 9165, 9180, 9195, 9210, 9225, 9240, 9255, 9270, 9285, 9300, 9315, 9330, 9345, 9360, 9375, 9390, 9405, 9420, 9435, 9450, 9465, 9480, 9495, 9510, 9525, 9540, 9555, 9570, 9585, 9600, 9615, 9630, 9645, 9660, 9675, 9690, 9705, 9720, 9735, 9750, 9765, 9780, 9795, 9810, 9825, 9840, 9855, 9870, 9885, 9900, 9915, 9930, 9945, 9960, 9975, 9990, 10005, 10020, 10035, 10050, 10065, 10080, 10095, 10110, 10125, 10140, 10155, 10170, 10185, 10200, 10215, 10230, 10245, 10260, 10275, 10290, 10305, 10320, 10335, 10350, 10365, 10380, 10395, 10410, 10425, 10440, 10455, 10470, 10485, 10500, 10515, 10530, 10545, 10560, 10575, 10590, 10605, 10620, 10635, 10650, 10665, 10680, 10695, 10710, 10725, 10740, 10755, 10770, 10785, 10800, 10815, 10830, 10845, 10860, 10875, 10890, 10905, 10920, 10935, 10950, 10965, 10980, 11000, 11010, 11020, 11030, 11040, 11050, 11060, 11070, 11080, 11090, 11100, 11110, 11120, 11130, 11140, 11150, 11160, 11170, 11180, 11190, 11200, 11210, 11220, 11230, 11240, 11250, 11260, 11270, 11280, 11290, 11300, 11310, 11320, 11330, 11340, 11350, 11360, 11370, 11380, 11390, 11400, 11410, 11420, 11430, 11440, 11450, 11460, 11470, 11480, 11490, 11500, 11510, 11520, 11530, 11540, 11550, 11560, 11570, 11580, 11590, 11600, 11610, 11620, 11630, 11640, 11650, 11660, 11670, 11680, 11690, 11700, 11710, 11720, 11730, 11740, 11750, 11760, 11770, 11780, 11790, 11800, 11810, 11820, 11830, 11840, 11850, 11860, 11870, 11880, 11890, 11900, 11910, 11920, 11930, 11940, 11950, 11960, 11970, 11980, 11990, 12000	Id. zgłoszenia: GK.6640.1032.2016

URZĄD MIEJSKI GMINY
 WYDZIAŁ GOSPODARKI GMINNEJ,
 OCHRONY ŚRODOWISKA, ROŚNICTWA,
 LEŚNICTWA I GOSPODARKI GRUNTAMI
 62-067 Rakoniewice, Osiedle Parkowe 1
 tel. 61 293 65 22, fax 61 444 11 39
 NIP 788 16 67 037 REGON 000528215

*uzgodniono bez uwag,
 Rakoniewice, dn. 27.07.2022.*

Z up. BURMISTRZA
[Signature]
 inż. Jarosław Martiniak
 SEKRETARZ GMINY

1:300 - skala planu	1:300 - skala planu
ESKO CONSULTING	ESKO CONSULTING
Projektant: mgr inż. Bogusław Białkowski	Urząd: nr 1/2020/Gor. do projekt. bez ograniczeń w spec. malarstwie
Tytuł rys.: Projekt zagospodarowania terenu	nr rys.: M29
Opis: "Budowa sieci kanalizacyjnej sanitacyjnej w miejscowości Rakoniewice, Włocławek, Gólk."	rok: 2022
1/1/1/1 - Nazwa: "Józef, Rakoniewice Włocławek"	data: 2022.07.27
1/1/1/1 - Nazwa: "Józef, Rakoniewice Włocławek"	data: 2022.07.27
1/1/1/1 - Nazwa: "Józef, Rakoniewice Włocławek"	data: 2022.07.27
1/1/1/1 - Nazwa: "Józef, Rakoniewice Włocławek"	data: 2022.07.27

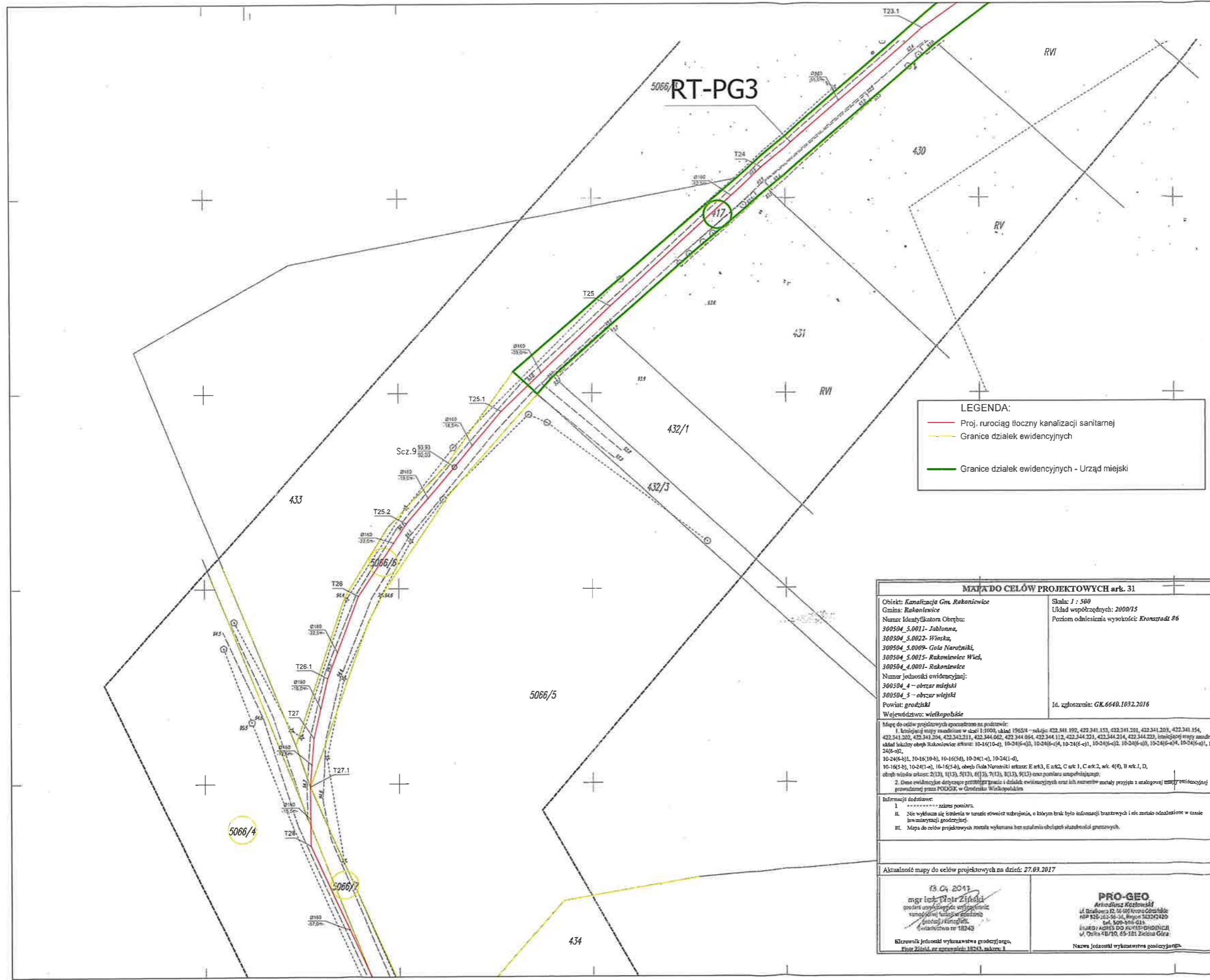
	Granice działek ewidencyjnych - Urząd miejski
	Proj. rurociąg tłoczny kanalizacji sanitacyjnej
	Granice działek ewidencyjnych



URZĄD MIEJSKI GMINY
WYDZIAŁ GOSPODARKI GMINNEJ,
OCHRONY ŚRODOWISKA, ROLNICTWA,
LEŚNICTWA I GOSPODARKI GRUNTAMI
62-067 Rakoniewice, Osiedle Parkowe-1
tel. 61 293 65 22, fax 61 444 11 39,
NIP 788 16 67 037 REGON 009528215

*Urządniłowa bot uszeg,
Rakoniewica, dn. 27.07.2017r.*

Zap. BURMISTRZA
(signature)
inż. Jarosław Marciniak
SEKRETARZ GMINY



LEGENDA:
- Proj. rucociąg tłoczny kanalizacji sanitarnej
- Granice działek ewidencyjnych
- Granice działek ewidencyjnych - Urząd miejski

ESKO - CONSULTING Sp. z o.o. ul. Śięcza 112/38, 53-111 Wrocław			skala 1:500
Biuro: ul. Świętego 19, 65-414 Żelazna Góra tel. (68) 451-95-46, fax (68) 451-95-45 e-mail: sekretariat@esko.org.pl			
Objekt: "Budowa sieci kanalizacji sanitarnej w miejscowości Jabłonna, Włoska, Gola, Harozewka, Józefin, Rakoniewice Włoc i Rakoniewice w gminie Rakoniewice"			nr rys. M31
Tytuł rys.:	Projekt zagospodarowania terenu (cz. nr 417 AM 3, 5066/4, 5066/6, 5066/7 AM 4 obr. 0022 Włoska)		
Projektował:	mgr inż. Beata Barzańska	Lpiz.biz. nr 21/2000/GW do projekt. bez ograniczeń w spec. instalacyjnej	data 27.07.2017
Sprawdził:	mgr inż. Karol Tarczyński	Upz.bud. nr LB50018/PPO/012 do projekt. bez ograniczeń w spec. instalacyjnej	data 07.07.2017

MAPA DO CELÓW PROJEKTOWYCH ark. 31

<p>Objekt: <i>Kanalizacja Gm. Rakoniewice</i></p> <p>Gmina: <i>Rakoniewice</i></p> <p>Numer Identyfikator Obrębu: <i>300504_5.0011- Jabłonna, 300504_5.0022- Włoska, 300504_5.0009- Gola Narozniki, 300504_5.0015- Rakoniewice Włoc, 300504_4.0001- Rakoniewice</i></p> <p>Numer jednostki ewidencyjnej: <i>300504_4 - obszar miejski 300504_5 - obszar wiejski</i></p> <p>Powiat: <i>grodziski</i></p> <p>Województwo: <i>wielkopolskie</i></p> <p>Id. zgłoszenia: <i>GK.6640.1032.2016</i></p>	<p>Skala: 1 : 500</p> <p>Układ współrzędnych: <i>2000/15</i></p> <p>Poziom odniesienia wysokości: <i>Kronstadt 86</i></p>
<p>Mapę do celów projektowych sporządzono na podstawie:</p> <p>I. kartej mapy zasadniczej w skali 1:1000, układ 1955/1 - skala: 422.841.192, 422.841.153, 422.841.201, 422.841.203, 422.841.154, 422.841.201, 422.841.204, 422.842.211, 422.844.062, 422.844.064, 422.844.112, 422.844.231, 422.844.214, 422.844.223, 422.844.222, 422.844.224, 422.844.225, 422.844.226, 422.844.227, 422.844.228, 422.844.229, 422.844.230, 422.844.231, 422.844.232, 422.844.233, 422.844.234, 422.844.235, 422.844.236, 422.844.237, 422.844.238, 422.844.239, 422.844.240, 422.844.241, 422.844.242, 422.844.243, 422.844.244, 422.844.245, 422.844.246, 422.844.247, 422.844.248, 422.844.249, 422.844.250, 422.844.251, 422.844.252, 422.844.253, 422.844.254, 422.844.255, 422.844.256, 422.844.257, 422.844.258, 422.844.259, 422.844.260, 422.844.261, 422.844.262, 422.844.263, 422.844.264, 422.844.265, 422.844.266, 422.844.267, 422.844.268, 422.844.269, 422.844.270, 422.844.271, 422.844.272, 422.844.273, 422.844.274, 422.844.275, 422.844.276, 422.844.277, 422.844.278, 422.844.279, 422.844.280, 422.844.281, 422.844.282, 422.844.283, 422.844.284, 422.844.285, 422.844.286, 422.844.287, 422.844.288, 422.844.289, 422.844.290, 422.844.291, 422.844.292, 422.844.293, 422.844.294, 422.844.295, 422.844.296, 422.844.297, 422.844.298, 422.844.299, 422.844.300, 422.844.301, 422.844.302, 422.844.303, 422.844.304, 422.844.305, 422.844.306, 422.844.307, 422.844.308, 422.844.309, 422.844.310, 422.844.311, 422.844.312, 422.844.313, 422.844.314, 422.844.315, 422.844.316, 422.844.317, 422.844.318, 422.844.319, 422.844.320, 422.844.321, 422.844.322, 422.844.323, 422.844.324, 422.844.325, 422.844.326, 422.844.327, 422.844.328, 422.844.329, 422.844.330, 422.844.331, 422.844.332, 422.844.333, 422.844.334, 422.844.335, 422.844.336, 422.844.337, 422.844.338, 422.844.339, 422.844.340, 422.844.341, 422.844.342, 422.844.343, 422.844.344, 422.844.345, 422.844.346, 422.844.347, 422.844.348, 422.844.349, 422.844.350, 422.844.351, 422.844.352, 422.844.353, 422.844.354, 422.844.355, 422.844.356, 422.844.357, 422.844.358, 422.844.359, 422.844.360, 422.844.361, 422.844.362, 422.844.363, 422.844.364, 422.844.365, 422.844.366, 422.844.367, 422.844.368, 422.844.369, 422.844.370, 422.844.371, 422.844.372, 422.844.373, 422.844.374, 422.844.375, 422.844.376, 422.844.377, 422.844.378, 422.844.379, 422.844.380, 422.844.381, 422.844.382, 422.844.383, 422.844.384, 422.844.385, 422.844.386, 422.844.387, 422.844.388, 422.844.389, 422.844.390, 422.844.391, 422.844.392, 422.844.393, 422.844.394, 422.844.395, 422.844.396, 422.844.397, 422.844.398, 422.844.399, 422.844.400, 422.844.401, 422.844.402, 422.844.403, 422.844.404, 422.844.405, 422.844.406, 422.844.407, 422.844.408, 422.844.409, 422.844.410, 422.844.411, 422.844.412, 422.844.413, 422.844.414, 422.844.415, 422.844.416, 422.844.417, 422.844.418, 422.844.419, 422.844.420, 422.844.421, 422.844.422, 422.844.423, 422.844.424, 422.844.425, 422.844.426, 422.844.427, 422.844.428, 422.844.429, 422.844.430, 422.844.431, 422.844.432, 422.844.433, 422.844.434, 422.844.435, 422.844.436, 422.844.437, 422.844.438, 422.844.439, 422.844.440, 422.844.441, 422.844.442, 422.844.443, 422.844.444, 422.844.445, 422.844.446, 422.844.447, 422.844.448, 422.844.449, 422.844.450, 422.844.451, 422.844.452, 422.844.453, 422.844.454, 422.844.455, 422.844.456, 422.844.457, 422.844.458, 422.844.459, 422.844.460, 422.844.461, 422.844.462, 422.844.463, 422.844.464, 422.844.465, 422.844.466, 422.844.467, 422.844.468, 422.844.469, 422.844.470, 422.844.471, 422.844.472, 422.844.473, 422.844.474, 422.844.475, 422.844.476, 422.844.477, 422.844.478, 422.844.479, 422.844.480, 422.844.481, 422.844.482, 422.844.483, 422.844.484, 422.844.485, 422.844.486, 422.844.487, 422.844.488, 422.844.489, 422.844.490, 422.844.491, 422.844.492, 422.844.493, 422.844.494, 422.844.495, 422.844.496, 422.844.497, 422.844.498, 422.844.499, 422.844.500, 422.844.501, 422.844.502, 422.844.503, 422.844.504, 422.844.505, 422.844.506, 422.844.507, 422.844.508, 422.844.509, 422.844.510, 422.844.511, 422.844.512, 422.844.513, 422.844.514, 422.844.515, 422.844.516, 422.844.517, 422.844.518, 422.844.519, 422.844.520, 422.844.521, 422.844.522, 422.844.523, 422.844.524, 422.844.525, 422.844.526, 422.844.527, 422.844.528, 422.844.529, 422.844.530, 422.844.531, 422.844.532, 422.844.533, 422.844.534, 422.844.535, 422.844.536, 422.844.537, 422.844.538, 422.844.539, 422.844.540, 422.844.541, 422.844.542, 422.844.543, 422.844.544, 422.844.545, 422.844.546, 422.844.547, 422.844.548, 422.844.549, 422.844.550, 422.844.551, 422.844.552, 422.844.553, 422.844.554, 422.844.555, 422.844.556, 422.844.557, 422.844.558, 422.844.559, 422.844.560, 422.844.561, 422.844.562, 422.844.563, 422.844.564, 422.844.565, 422.844.566, 422.844.567, 422.844.568, 422.844.569, 422.844.570, 422.844.571, 422.844.572, 422.844.573, 422.844.574, 422.844.575, 422.844.576, 422.844.577, 422.844.578, 422.844.579, 422.844.580, 422.844.581, 422.844.582, 422.844.583, 422.844.584, 422.844.585, 422.844.586, 422.844.587, 422.844.588, 422.844.589, 422.844.590, 422.844.591, 422.844.592, 422.844.593, 422.844.594, 422.844.595, 422.844.596, 422.844.597, 422.844.598, 422.844.599, 422.844.600, 422.844.601, 422.844.602, 422.844.603, 422.844.604, 422.844.605, 422.844.606, 422.844.607, 422.844.608, 422.844.609, 422.844.610, 422.844.611, 422.844.612, 422.844.613, 422.844.614, 422.844.615, 422.844.616, 422.844.617, 422.844.618, 422.844.619, 422.844.620, 422.844.621, 422.844.622, 422.844.623, 422.844.624, 422.844.625, 422.844.626, 422.844.627, 422.844.628, 422.844.629, 422.844.630, 422.844.631, 422.844.632, 422.844.633, 422.844.634, 422.844.635, 422.844.636, 422.844.637, 422.844.638, 422.844.639, 422.844.640, 422.844.641, 422.844.642, 422.844.643, 422.844.644, 422.844.645, 422.844.646, 422.844.647, 422.844.648, 422.844.649, 422.844.650, 422.844.651, 422.844.652, 422.844.653, 422.844.654, 422.844.655, 422.844.656, 422.844.657, 422.844.658, 422.844.659, 422.844.660, 422.844.661, 422.844.662, 422.844.663, 422.844.664, 422.844.665, 422.844.666, 422.844.667, 422.844.668, 422.844.669, 422.844.670, 422.844.671, 422.844.672, 422.844.673, 422.844.674, 422.844.675, 422.844.676, 422.844.677, 422.844.678, 422.844.679, 422.844.680, 422.844.681, 422.844.682, 422.844.683, 422.844.684, 422.844.685, 422.844.686, 422.844.687, 422.844.688, 422.844.689, 422.844.690, 422.844.691, 422.844.692, 422.844.693, 422.844.694, 422.844.695, 422.844.696, 422.844.697, 422.844.698, 422.844.699, 422.844.700, 422.844.701, 422.844.702, 422.844.703, 422.844.704, 422.844.705, 422.844.706, 422.844.707, 422.844.708, 422.844.709, 422.844.710, 422.844.711, 422.844.712, 422.844.713, 422.844.714, 422.844.715, 422.844.716, 422.844.717, 422.844.718, 422.844.719, 422.844.720, 422.844.721, 422.844.722, 422.844.723, 422.844.724, 422.844.725, 422.844.726, 422.844.727, 422.844.728, 422.844.729, 422.844.730, 422.844.731, 422.844.732, 422.844.733, 422.844.734, 422.844.735, 422.844.736, 422.844.737, 422.844.738, 422.844.739, 422.844.740, 422.844.741, 422.844.742, 422.844.743, 422.844.744, 422.844.745, 422.844.746, 422.844.747, 422.844.748, 422.844.749, 422.844.750, 422.844.751, 422.844.752, 422.844.753, 422.844.754, 422.844.755, 422.844.756, 422.844.757, 422.844.758, 422.844.759, 422.844.760, 422.844.761, 422.844.762, 422.844.763, 422.844.764, 422.844.765, 422.844.766, 422.844.767, 422.844.768, 422.844.769, 422.844.770, 422.844.771, 422.844.772, 422.844.773, 422.844.774, 422.844.775, 422.844.776, 422.844.777, 422.844.778, 422.844.779, 422.844.780, 422.844.781, 422.844.782, 422.844.783, 422.844.784, 422.844.785, 422.844.786, 422.844.787, 422.844.788, 422.844.789, 422.844.790, 422.844.791, 422.844.792, 422.844.793, 422.844.794, 422.844.795, 422.844.796, 422.844.797, 422.844.798, 422.844.799, 422.844.800, 422.844.801, 422.844.802, 422.844.803, 422.844.804, 422.844.805, 422.844.806, 422.844.807, 422.844.808, 422.844.809, 422.844.810, 422.844.811, 422.844.812, 422.844.813, 422.844.814, 422.844.815, 422.844.816, 422.844.817, 422.844.818, 422.844.819, 422.844.820, 422.844.821, 422.844.822, 422.844.823, 422.844.824, 422.844.825, 422.844.826, 422.844.827, 422.844.828, 422.844.829, 422.844.830, 422.844.831, 422.844.832, 422.844.833, 422.844.834, 422.844.835, 422.844.836, 422.844.837, 422.844.838, 422.844.839, 422.844.840, 422.844.841, 422.844.842, 422.844.843, 422.844.844, 422.844.845, 422.844.846, 422.844.847, 422.844.848, 422.844.849, 422.844.850, 422.844.851, 422.844.852, 422.844.853, 422.844.854, 422.844.855, 422.844.856, 422.844.857, 422.844.858, 422.844.859, 422.844.860, 422.844.861, 422.844.862, 422.844.863, 422.844.864, 422.844.865, 422.844.866, 422.844.867, 422.844.868, 422.844.869, 422.844.870, 422.844.871, 422.844.872, 422.844.873, 422.844.874, 422.844.875, 422.844.876, 422.844.877, 422.844.878, 422.844.879, 422.844.880, 422.844.881, 422.844.882, 422.844.883, 422.844.884, 422.844.885, 422.844.886, 422.844.887, 422.844.888, 422.844.889, 422.844.890, 422.844.891, 422.844.892, 422.844.893, 422.844.894, 422.844.895, 422.844.896, 422.844.897, 422.844.898, 422.844.899, 422.844.900, 422.844.901, 422.844.902, 422.844.903, 422.844.904, 422.844.905, 422.844.906, 422.844.907, 422.844.908, 422.844.909, 422.844.910, 422.844.911, 422.844.912, 422.844.913, 422.844.914, 422.844.915, 422.844.916, 422.844.917, 422.844.918, 422.844.919, 422.844.920, 422.844.921, 422.844.922, 422.844.923, 422.844.924, 422.844.925, 422.844.926, 422.844.927, 422.844.928, 422.844.929, 422.844.930, 422.844.931, 422.844.932, 422.844.933, 422.844.934, 422.844.935, 422.844.936, 422.844.937, 422.844.938, 422.844.939, 422.844.940, 422.844.941, 422.844.942, 422.844.943, 422.844.944, 422.844.945, 422.844.946, 422.844.947, 422.844.948, 422.844.949, 422.844.950, 422.844.951, 422.844.952, 422.844.953, 422.844.954, 422.844.955, 422.844.956, 422.844.957, 422.844.958, 422.844.959, 422.844.960, 422.844.961, 422.844.962, 422.844.963, 422.844.964, 422.844.965, 422.844.966, 422.844.967, 422.844.968, 422.844.969, 422.844.970, 422.844.971, 422.844.972, 422.844.973, 422.844.974, 422.844.975, 422.844.976, 422.844.977, 422.844.978, 422.844.979, 422.844.980, 422.844.981, 422.844.982, 422.844.983, 422.844.984, 422.844.985, 422.844.986, 422.844.987, 422.844.988, 422.844.989, 422.844.990, 422.844.991, 422.844.992, 422.844.993, 422.844.994, 422.844.995, 422.844.996, 422.844.997, 422.844.998, 422.844.999, 422.844.1000, 422.844.1001, 422.844.1002, 422.844.1003, 422.844.1004, 422.844.1005, 422.844.1006, 422.844.1007, 422.844.1008, 422.844.1009, 422.844.1010, 422.844.1011, 422.844.1012, 422.844.1013, 422.844.1014, 422.844.1015, 422.844.1016, 422.844.1017, 422.844.1018, 422.844.1019, 422.844.1020, 422.844.1021, 422.844.1022, 422.844.1023, 422.844.1024, 422.844.1025, 422.844.1026, 422.844</p>	

MAPA DO CELÓW PROJEKTOWYCH ark. 35

Objekt: Kanalizacja Gm. Rakoniewice
 Gmina: Rakoniewice
 Numer Identyfikacyjny Odbioru:
 300504_5.0022-Właska,
 300504_5.0019-Gola Narodzińska,
 300504_5.0015-Rakoniewice Włes,
 300504_4.0001-Rakoniewice
 Numer jednostki ewidencyjnej:
 300504_4 - obszar wiejski
 300504_5 - obszar miejski
 Powiat: grodzki
 Województwo: wielkopolskie

Skala: 1 : 500
 Układ współrzędnych: 2000/15
 Poziom odniesienia wysokości: Kronstadt 86
 Id. zgłoszenia: GK.6640.1032.2016

Mapę do celów projektowych sporządzoną na podstawie:
 1. Istniejącej mapy zasadniczej w skali 1:500, układ 1965/1 - uchwyty: 422.349.195, 422.341.153, 422.341.201, 422.341.164, 422.341.202, 422.341.204, 422.342.211, 422.344.064, 422.344.112, 422.344.211, 422.344.214, 422.344.223, including mapy zasadniczej, układ historyczny obręb Rakoniewice arkusz: 10-16(10-0), 10-24(6-0), 10-24(6-0A), 10-24(6-0B), 10-24(6-0C), 10-24(6-0D), 10-24(6-0E), 10-24(6-0F), 10-24(6-0G), 10-24(6-0H), 10-24(6-0I), 10-24(6-0J), 10-24(6-0K), 10-24(6-0L), 10-24(6-0M), 10-24(6-0N), 10-24(6-0O), 10-24(6-0P), 10-24(6-0Q), 10-24(6-0R), 10-24(6-0S), 10-24(6-0T), 10-24(6-0U), 10-24(6-0V), 10-24(6-0W), 10-24(6-0X), 10-24(6-0Y), 10-24(6-0Z), 10-24(6-0AA), 10-24(6-0AB), 10-24(6-0AC), 10-24(6-0AD), 10-24(6-0AE), 10-24(6-0AF), 10-24(6-0AG), 10-24(6-0AH), 10-24(6-0AI), 10-24(6-0AJ), 10-24(6-0AK), 10-24(6-0AL), 10-24(6-0AM), 10-24(6-0AN), 10-24(6-0AO), 10-24(6-0AP), 10-24(6-0AQ), 10-24(6-0AR), 10-24(6-0AS), 10-24(6-0AT), 10-24(6-0AU), 10-24(6-0AV), 10-24(6-0AW), 10-24(6-0AX), 10-24(6-0AY), 10-24(6-0AZ), 10-24(6-0BA), 10-24(6-0BB), 10-24(6-0BC), 10-24(6-0BD), 10-24(6-0BE), 10-24(6-0BF), 10-24(6-0BG), 10-24(6-0BH), 10-24(6-0BI), 10-24(6-0BJ), 10-24(6-0BK), 10-24(6-0BL), 10-24(6-0BM), 10-24(6-0BN), 10-24(6-0BO), 10-24(6-0BP), 10-24(6-0BQ), 10-24(6-0BR), 10-24(6-0BS), 10-24(6-0BT), 10-24(6-0BU), 10-24(6-0BV), 10-24(6-0BW), 10-24(6-0BX), 10-24(6-0BY), 10-24(6-0BZ), 10-24(6-0CA), 10-24(6-0CB), 10-24(6-0CC), 10-24(6-0CD), 10-24(6-0CE), 10-24(6-0CF), 10-24(6-0CG), 10-24(6-0CH), 10-24(6-0CI), 10-24(6-0CJ), 10-24(6-0CK), 10-24(6-0CL), 10-24(6-0CM), 10-24(6-0CN), 10-24(6-0CO), 10-24(6-0CP), 10-24(6-0CQ), 10-24(6-0CR), 10-24(6-0CS), 10-24(6-0CT), 10-24(6-0CU), 10-24(6-0CV), 10-24(6-0CW), 10-24(6-0CX), 10-24(6-0CY), 10-24(6-0CZ), 10-24(6-0DA), 10-24(6-0DB), 10-24(6-0DC), 10-24(6-0DD), 10-24(6-0DE), 10-24(6-0DF), 10-24(6-0DG), 10-24(6-0DH), 10-24(6-0DI), 10-24(6-0DJ), 10-24(6-0DK), 10-24(6-0DL), 10-24(6-0DM), 10-24(6-0DN), 10-24(6-0DO), 10-24(6-0DP), 10-24(6-0DQ), 10-24(6-0DR), 10-24(6-0DS), 10-24(6-0DT), 10-24(6-0DU), 10-24(6-0DV), 10-24(6-0DW), 10-24(6-0DX), 10-24(6-0DY), 10-24(6-0DZ), 10-24(6-0EA), 10-24(6-0EB), 10-24(6-0EC), 10-24(6-0ED), 10-24(6-0EE), 10-24(6-0EF), 10-24(6-0EG), 10-24(6-0EH), 10-24(6-0EI), 10-24(6-0EJ), 10-24(6-0EK), 10-24(6-0EL), 10-24(6-0EM), 10-24(6-0EN), 10-24(6-0EO), 10-24(6-0EP), 10-24(6-0EQ), 10-24(6-0ER), 10-24(6-0ES), 10-24(6-0ET), 10-24(6-0EU), 10-24(6-0EV), 10-24(6-0EW), 10-24(6-0EX), 10-24(6-0EY), 10-24(6-0EZ), 10-24(6-0FA), 10-24(6-0FB), 10-24(6-0FC), 10-24(6-0FD), 10-24(6-0FE), 10-24(6-0FF), 10-24(6-0FG), 10-24(6-0FH), 10-24(6-0FI), 10-24(6-0FJ), 10-24(6-0FK), 10-24(6-0FL), 10-24(6-0FM), 10-24(6-0FN), 10-24(6-0FO), 10-24(6-0FP), 10-24(6-0FQ), 10-24(6-0FR), 10-24(6-0FS), 10-24(6-0FT), 10-24(6-0FU), 10-24(6-0FV), 10-24(6-0FW), 10-24(6-0FX), 10-24(6-0FY), 10-24(6-0FZ), 10-24(6-0GA), 10-24(6-0GB), 10-24(6-0GC), 10-24(6-0GD), 10-24(6-0GE), 10-24(6-0GF), 10-24(6-0GG), 10-24(6-0GH), 10-24(6-0GI), 10-24(6-0GJ), 10-24(6-0GK), 10-24(6-0GL), 10-24(6-0GM), 10-24(6-0GN), 10-24(6-0GO), 10-24(6-0GP), 10-24(6-0GQ), 10-24(6-0GR), 10-24(6-0GS), 10-24(6-0GT), 10-24(6-0GU), 10-24(6-0GV), 10-24(6-0GW), 10-24(6-0GX), 10-24(6-0GY), 10-24(6-0GZ), 10-24(6-0HA), 10-24(6-0HB), 10-24(6-0HC), 10-24(6-0HD), 10-24(6-0HE), 10-24(6-0HF), 10-24(6-0HG), 10-24(6-0HH), 10-24(6-0HI), 10-24(6-0HJ), 10-24(6-0HK), 10-24(6-0HL), 10-24(6-0HM), 10-24(6-0HN), 10-24(6-0HO), 10-24(6-0HP), 10-24(6-0HQ), 10-24(6-0HR), 10-24(6-0HS), 10-24(6-0HT), 10-24(6-0HU), 10-24(6-0HV), 10-24(6-0HW), 10-24(6-0HX), 10-24(6-0HY), 10-24(6-0HZ), 10-24(6-0IA), 10-24(6-0IB), 10-24(6-0IC), 10-24(6-0ID), 10-24(6-0IE), 10-24(6-0IF), 10-24(6-0IG), 10-24(6-0IH), 10-24(6-0II), 10-24(6-0IJ), 10-24(6-0IK), 10-24(6-0IL), 10-24(6-0IM), 10-24(6-0IN), 10-24(6-0IO), 10-24(6-0IP), 10-24(6-0IQ), 10-24(6-0IR), 10-24(6-0IS), 10-24(6-0IT), 10-24(6-0IU), 10-24(6-0IV), 10-24(6-0IW), 10-24(6-0IX), 10-24(6-0IY), 10-24(6-0IZ), 10-24(6-0JA), 10-24(6-0JB), 10-24(6-0JC), 10-24(6-0JD), 10-24(6-0JE), 10-24(6-0JF), 10-24(6-0JG), 10-24(6-0JH), 10-24(6-0JI), 10-24(6-0JJ), 10-24(6-0JK), 10-24(6-0JL), 10-24(6-0JM), 10-24(6-0JN), 10-24(6-0JO), 10-24(6-0JP), 10-24(6-0JQ), 10-24(6-0JR), 10-24(6-0JS), 10-24(6-0JT), 10-24(6-0JU), 10-24(6-0JV), 10-24(6-0JW), 10-24(6-0JX), 10-24(6-0JY), 10-24(6-0JZ), 10-24(6-0KA), 10-24(6-0KB), 10-24(6-0KC), 10-24(6-0KD), 10-24(6-0KE), 10-24(6-0KF), 10-24(6-0KG), 10-24(6-0KH), 10-24(6-0KI), 10-24(6-0KJ), 10-24(6-0KK), 10-24(6-0KL), 10-24(6-0KM), 10-24(6-0KN), 10-24(6-0KO), 10-24(6-0KP), 10-24(6-0KQ), 10-24(6-0KR), 10-24(6-0KS), 10-24(6-0KT), 10-24(6-0KU), 10-24(6-0KV), 10-24(6-0KW), 10-24(6-0KX), 10-24(6-0KY), 10-24(6-0KZ), 10-24(6-0LA), 10-24(6-0LB), 10-24(6-0LC), 10-24(6-0LD), 10-24(6-0LE), 10-24(6-0LF), 10-24(6-0LG), 10-24(6-0LH), 10-24(6-0LI), 10-24(6-0LJ), 10-24(6-0LK), 10-24(6-0LL), 10-24(6-0LM), 10-24(6-0LN), 10-24(6-0LO), 10-24(6-0LP), 10-24(6-0LQ), 10-24(6-0LR), 10-24(6-0LS), 10-24(6-0LT), 10-24(6-0LU), 10-24(6-0LV), 10-24(6-0LW), 10-24(6-0LX), 10-24(6-0LY), 10-24(6-0LZ), 10-24(6-0MA), 10-24(6-0MB), 10-24(6-0MC), 10-24(6-0MD), 10-24(6-0ME), 10-24(6-0MF), 10-24(6-0MG), 10-24(6-0MH), 10-24(6-0MI), 10-24(6-0MJ), 10-24(6-0MK), 10-24(6-0ML), 10-24(6-0MM), 10-24(6-0MN), 10-24(6-0MO), 10-24(6-0MP), 10-24(6-0MQ), 10-24(6-0MR), 10-24(6-0MS), 10-24(6-0MT), 10-24(6-0MU), 10-24(6-0MV), 10-24(6-0MW), 10-24(6-0MX), 10-24(6-0MY), 10-24(6-0MZ), 10-24(6-0NA), 10-24(6-0NB), 10-24(6-0NC), 10-24(6-0ND), 10-24(6-0NE), 10-24(6-0NF), 10-24(6-0NG), 10-24(6-0NH), 10-24(6-0NI), 10-24(6-0NJ), 10-24(6-0NK), 10-24(6-0NL), 10-24(6-0NM), 10-24(6-0NO), 10-24(6-0NP), 10-24(6-0NQ), 10-24(6-0NR), 10-24(6-0NS), 10-24(6-0NT), 10-24(6-0NU), 10-24(6-0NV), 10-24(6-0NW), 10-24(6-0NX), 10-24(6-0NY), 10-24(6-0NZ), 10-24(6-0OA), 10-24(6-0OB), 10-24(6-0OC), 10-24(6-0OD), 10-24(6-0OE), 10-24(6-0OF), 10-24(6-0OG), 10-24(6-0OH), 10-24(6-0OI), 10-24(6-0OJ), 10-24(6-0OK), 10-24(6-0OL), 10-24(6-0OM), 10-24(6-0ON), 10-24(6-0OO), 10-24(6-0OP), 10-24(6-0OQ), 10-24(6-0OR), 10-24(6-0OS), 10-24(6-0OT), 10-24(6-0OU), 10-24(6-0OV), 10-24(6-0OW), 10-24(6-0OX), 10-24(6-0OY), 10-24(6-0OZ), 10-24(6-0PA), 10-24(6-0PB), 10-24(6-0PC), 10-24(6-0PD), 10-24(6-0PE), 10-24(6-0PF), 10-24(6-0PG), 10-24(6-0PH), 10-24(6-0PI), 10-24(6-0PJ), 10-24(6-0PK), 10-24(6-0PL), 10-24(6-0PM), 10-24(6-0PN), 10-24(6-0PO), 10-24(6-0PP), 10-24(6-0PQ), 10-24(6-0PR), 10-24(6-0PS), 10-24(6-0PT), 10-24(6-0PU), 10-24(6-0PV), 10-24(6-0PW), 10-24(6-0PX), 10-24(6-0PY), 10-24(6-0PZ), 10-24(6-0QA), 10-24(6-0QB), 10-24(6-0QC), 10-24(6-0QD), 10-24(6-0QE), 10-24(6-0QF), 10-24(6-0QG), 10-24(6-0QH), 10-24(6-0QI), 10-24(6-0QJ), 10-24(6-0QK), 10-24(6-0QL), 10-24(6-0QM), 10-24(6-0QN), 10-24(6-0QO), 10-24(6-0QP), 10-24(6-0QQ), 10-24(6-0QR), 10-24(6-0QS), 10-24(6-0QT), 10-24(6-0QU), 10-24(6-0QV), 10-24(6-0QW), 10-24(6-0QX), 10-24(6-0QY), 10-24(6-0QZ), 10-24(6-0RA), 10-24(6-0RB), 10-24(6-0RC), 10-24(6-0RD), 10-24(6-0RE), 10-24(6-0RF), 10-24(6-0RG), 10-24(6-0RH), 10-24(6-0RI), 10-24(6-0RJ), 10-24(6-0RK), 10-24(6-0RL), 10-24(6-0RM), 10-24(6-0RN), 10-24(6-0RO), 10-24(6-0RP), 10-24(6-0RQ), 10-24(6-0RR), 10-24(6-0RS), 10-24(6-0RT), 10-24(6-0RU), 10-24(6-0RV), 10-24(6-0RW), 10-24(6-0RX), 10-24(6-0RY), 10-24(6-0RZ), 10-24(6-0SA), 10-24(6-0SB), 10-24(6-0SC), 10-24(6-0SD), 10-24(6-0SE), 10-24(6-0SF), 10-24(6-0SG), 10-24(6-0SH), 10-24(6-0SI), 10-24(6-0SJ), 10-24(6-0SK), 10-24(6-0SL), 10-24(6-0SM), 10-24(6-0SN), 10-24(6-0SO), 10-24(6-0SP), 10-24(6-0SQ), 10-24(6-0SR), 10-24(6-0SS), 10-24(6-0ST), 10-24(6-0SU), 10-24(6-0SV), 10-24(6-0SW), 10-24(6-0SX), 10-24(6-0SY), 10-24(6-0SZ), 10-24(6-0TA), 10-24(6-0TB), 10-24(6-0TC), 10-24(6-0TD), 10-24(6-0TE), 10-24(6-0TF), 10-24(6-0TG), 10-24(6-0TH), 10-24(6-0TI), 10-24(6-0TJ), 10-24(6-0TK), 10-24(6-0TL), 10-24(6-0TM), 10-24(6-0TN), 10-24(6-0TO), 10-24(6-0TP), 10-24(6-0TQ), 10-24(6-0TR), 10-24(6-0TS), 10-24(6-0TT), 10-24(6-0TU), 10-24(6-0TV), 10-24(6-0TW), 10-24(6-0TX), 10-24(6-0TY), 10-24(6-0TZ), 10-24(6-0UA), 10-24(6-0UB), 10-24(6-0UC), 10-24(6-0UD), 10-24(6-0UE), 10-24(6-0UF), 10-24(6-0UG), 10-24(6-0UH), 10-24(6-0UI), 10-24(6-0UJ), 10-24(6-0UK), 10-24(6-0UL), 10-24(6-0UM), 10-24(6-0UN), 10-24(6-0UO), 10-24(6-0UP), 10-24(6-0UQ), 10-24(6-0UR), 10-24(6-0US), 10-24(6-0UT), 10-24(6-0UU), 10-24(6-0UV), 10-24(6-0UW), 10-24(6-0UX), 10-24(6-0UY), 10-24(6-0UZ), 10-24(6-0VA), 10-24(6-0VB), 10-24(6-0VC), 10-24(6-0VD), 10-24(6-0VE), 10-24(6-0VF), 10-24(6-0VG), 10-24(6-0VH), 10-24(6-0VI), 10-24(6-0VJ), 10-24(6-0VK), 10-24(6-0VL), 10-24(6-0VM), 10-24(6-0VN), 10-24(6-0VO), 10-24(6-0VP), 10-24(6-0VQ), 10-24(6-0VR), 10-24(6-0VS), 10-24(6-0VT), 10-24(6-0VU), 10-24(6-0VV), 10-24(6-0VW), 10-24(6-0VX), 10-24(6-0VY), 10-24(6-0VZ), 10-24(6-0WA), 10-24(6-0WB), 10-24(6-0WC), 10-24(6-0WD), 10-24(6-0WE), 10-24(6-0WF), 10-24(6-0WG), 10-24(6-0WH), 10-24(6-0WI), 10-24(6-0WJ), 10-24(6-0WK), 10-24(6-0WL), 10-24(6-0WM), 10-24(6-0WN), 10-24(6-0WO), 10-24(6-0WP), 10-24(6-0WQ), 10-24(6-0WR), 10-24(6-0WS), 10-24(6-0WT), 10-24(6-0WU), 10-24(6-0WV), 10-24(6-0WW), 10-24(6-0WX), 10-24(6-0WY), 10-24(6-0WZ), 10-24(6-0XA), 10-24(6-0XB), 10-24(6-0XC), 10-24(6-0XD), 10-24(6-0XE), 10-24(6-0XF), 10-24(6-0XG), 10-24(6-0XH), 10-24(6-0XI), 10-24(6-0XJ), 10-24(6-0XK), 10-24(6-0XL), 10-24(6-0XM), 10-24(6-0XN), 10-24(6-0XO), 10-24(6-0XP), 10-24(6-0XQ), 10-24(6-0XR), 10-24(6-0XS), 10-24(6-0XT), 10-24(6-0XU), 10-24(6-0XV), 10-24(6-0XW), 10-24(6-0XX), 10-24(6-0XY), 10-24(6-0XZ), 10-24(6-0YA), 10-24(6-0YB), 10-24(6-0YC), 10-24(6-0YD), 10-24(6-0YE), 10-24(6-0YF), 10-24(6-0YG), 10-24(6-0YH), 10-24(6-0YI), 10-24(6-0YJ), 10-24(6-0YK), 10-24(6-0YL), 10-24(6-0YM), 10-24(6-0YN), 10-24(6-0YO), 10-24(6-0YP), 10-24(6-0YQ), 10-24(6-0YR), 10-24(6-0YS), 10-24(6-0YT), 10-24(6-0YU), 10-24(6-0YV), 10-24(6-0YW), 10-24(6-0YX), 10-24(6-0YY), 10-24(6-0YZ), 10-24(6-0ZA), 10-24(6-0ZB), 10-24(6-0ZC), 10-24(6-0ZD), 10-24(6-0ZE), 10-24(6-0ZG), 10-24(6-0ZH), 10-24(6-0ZI), 10-24(6-0ZJ), 10-24(6-0ZK), 10-24(6-0ZL), 10-24(6-0ZM), 10-24(6-0ZN), 10-24(6-0ZO), 10-24(6-0ZP), 10-24(6-0ZQ), 10-24(6-0ZR), 10-24(6-0ZS), 10-24(6-0ZT), 10-24(6-0ZU), 10-24(6-0ZV), 10-24(6-0ZW), 10-24(6-0ZX), 10-24(6-0ZY), 10-24(6-0ZZ)

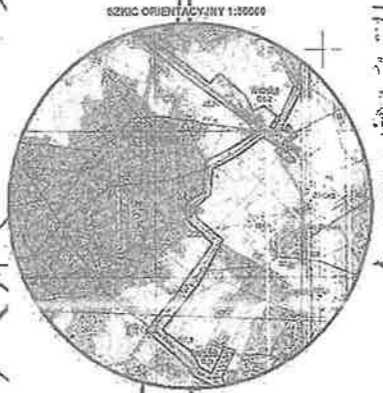
Informacje dodatkowe:
 I. ----- zakres pomiaru.
 II. Nie wykazano tły instalacji w terenie równieś ubrojmia, o którym brak było informacji brzoazowych i nie zostało odniesznie w czasie inwentaryzacji geodezyjnej.
 III. Mapa do celów projektowych została wykonana bez uwzględnienia obciążenia szumami i prędkościami.

Aktualność mapy do celów projektowych na dzień: 27.03.2017

13.04.2017
 mgr inż. Piotr Zieliński
 geodeta specjalista do wykonania
 inwentaryzacji i mapy zasadniczej
 biuro: ul. Stary Rynek 10/11, 61-600 Poznań
 tel: 61 852 22 22 fax: 61 444 11 39
 NIP 788 16 0 037 REGON 000528215

PRO-GEO
 Arkadiusz Kozłowski
 ul. Żelazna 1, 61-600 Poznań
 tel: 61 852 22 22 fax: 61 444 11 39
 NIP 788 16 0 037 REGON 000528215

Wzrostek: Jolanta wykonawca geodezyjnego,
 Piotr Zieliński, nr uprawnień: 18243, zakres: I



URZĄD MKS.1.4 MWY
 WYDZIAŁ GOSPODARSTWA GMINNEJ
 OCHRONY ŚRODOWISKA, ROJNICZWA
 LEŚNICTWA I GOSPODARSTWA
 ul. Rakoniewice, Osiedle Parkowe 1
 tel. 61 293 05 22 fax 61 444 11 39
 NIP 788 16 0 037 REGON 000528215

*Uprawniono bez uszczerku,
 Rakoniewice, dn. 27.04.2017*

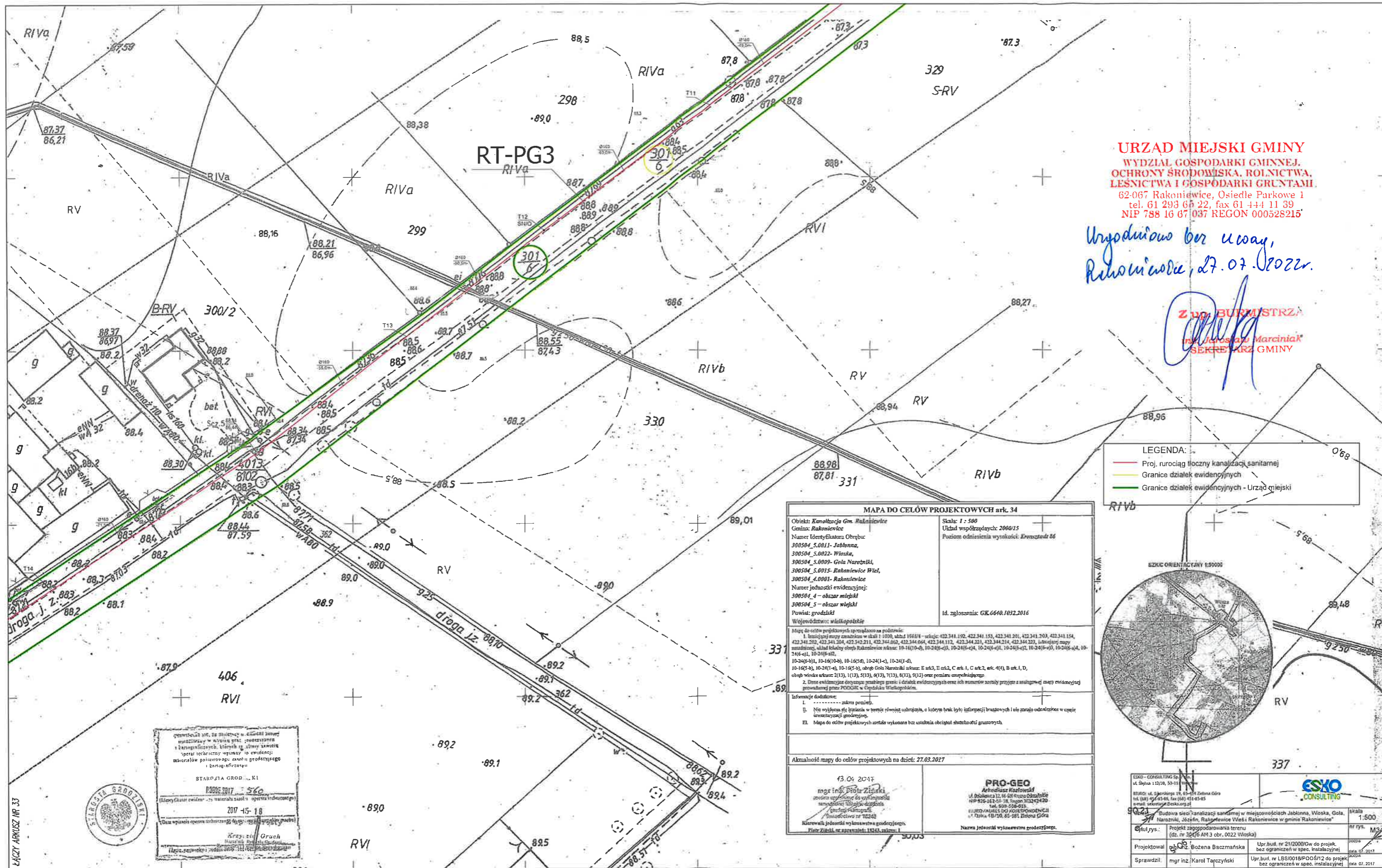
Krzysztof Gruch
 Sekretarz Gminy

LEGENDA:

	Proj. sieć grawitacyjna kanalizacji sanitarnej Ø200mm		S-RV
	Proj. przyłącze kanalizacyjne Ø160mm		RV
	Proj. rurociąg tłoczny kanalizacji sanitarnej		RVI
	Granice działek ewidencyjnych		B-RVI
	Granice działek ewidencyjnych - Urząd miejski		

STANISŁAW GRODZKI
 30065.2017
 2017-05-18

ESKO - CONSULTING Sp. z o.o. ul. Śpólna 11/10A, 61-611 Wągrowiec Biuro: ul. Szeroka 29, 65-514 Żelazna Góra tel. (69) 450-81-86, fax (69) 451-81-85 e-mail: sekretariat@esko.pl	333 RV ESKO CONSULTING	skala 1:500
Objekt: "Budowa sieci kanalizacji sanitarnej w miejscowościach Jabłonna, Właska, Gola, Narodzińska, Józefów, Rakoniewice Włes i Rakoniewice w gminie Rakoniewice"		nr rys. M35
Tytuł rys.: Projekt zagospodarowania terenu (dz. nr 301/6 AM 3, 138 AM 2 obr. 0022 Właska)		data 07.2017
Projektował: mgr inż. Bożena Baczańska	Upr. bud. nr 21/2000/Gw do projekt. bez ograniczeń w spec. instalacyjnej	data 07.2017
Sprawdził: mgr inż. Karol Tarczyński	Upr. bud. nr LB50018/P000512 do projekt. bez ograniczeń w spec. instalacyjnej	data 07.2017

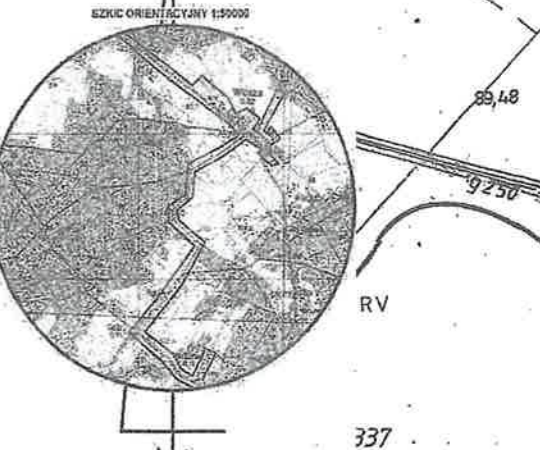


URZĄD MIEJSKI GMINY
WYDZIAŁ GOSPODARKI GMINNEJ,
OCHRONY ŚRODOWISKA, ROLNICTWA,
LEŚNICTWA I GOSPODARKI GRUNTAMI
 62-067 Rakoniewice, Osiedle Parkowe 1
 tel. 61 293 65 22, fax 61 44 11 39
 NIP 788 16 67 037 REGON 000528215

Urządowi bur. uway,
Rakoniewice, 27.07.2017r.

Z up. BURMISTRZA
[Signature]
 mgr inż. Janusz Marciniak
 SEKRETAŃZ GMINY

LEGENDA:
 — Proj. rurociąg tłoczny kanalizacji sanitarnej
 — Granice działek ewidencyjnych
 — Granice działek ewidencyjnych - Urząd miejski



MAPA DO CELÓW PROJEKTOWYCH ark. 34	
Obiekt: Kanalizacja Gm. Rakoniewice Gmina: Rakoniewice Numer Identyfikacji Obrębu: 300504_5.0011- Jabłonna, 300504_5.0022- Wioska, 300504_5.0009- Gola Narodzińska, 300504_5.0015- Rakoniewice Wielki, 300504_4.0001- Rakoniewice Numer jednostki ewidencyjnej: 300504_4 - obszar miejski 300504_5 - obszar wiejski Powiat: grodzicki Województwo: wielkopolskie	Skala: 1 : 500 Układ współrzędnych: 2000/15 Poziom odniesienia wysokości: Krosnostrze 86 Id. zgłoszenia: GK.6640.1032.2016
Mapa do celów projektowych opracowana na podstawie: 1. Istniejącej mapy zasadniczej w skali 1:500, arkusz 1565/8 - arkusze: 422.341.192, 422.341.153, 422.341.201, 422.341.203, 422.341.154, 422.341.202, 422.341.204, 422.342.211, 422.344.002, 422.344.004, 422.344.112, 422.344.221, 422.344.214, 422.344.223, 422.344.224, 422.344.225, 422.344.226, 422.344.227, 422.344.228, 422.344.229, 422.344.230, 422.344.231, 422.344.232, 422.344.233, 422.344.234, 422.344.235, 422.344.236, 422.344.237, 422.344.238, 422.344.239, 422.344.240, 422.344.241, 422.344.242, 422.344.243, 422.344.244, 422.344.245, 422.344.246, 422.344.247, 422.344.248, 422.344.249, 422.344.250, 422.344.251, 422.344.252, 422.344.253, 422.344.254, 422.344.255, 422.344.256, 422.344.257, 422.344.258, 422.344.259, 422.344.260, 422.344.261, 422.344.262, 422.344.263, 422.344.264, 422.344.265, 422.344.266, 422.344.267, 422.344.268, 422.344.269, 422.344.270, 422.344.271, 422.344.272, 422.344.273, 422.344.274, 422.344.275, 422.344.276, 422.344.277, 422.344.278, 422.344.279, 422.344.280, 422.344.281, 422.344.282, 422.344.283, 422.344.284, 422.344.285, 422.344.286, 422.344.287, 422.344.288, 422.344.289, 422.344.290, 422.344.291, 422.344.292, 422.344.293, 422.344.294, 422.344.295, 422.344.296, 422.344.297, 422.344.298, 422.344.299, 422.344.300, 422.344.301, 422.344.302, 422.344.303, 422.344.304, 422.344.305, 422.344.306, 422.344.307, 422.344.308, 422.344.309, 422.344.310, 422.344.311, 422.344.312, 422.344.313, 422.344.314, 422.344.315, 422.344.316, 422.344.317, 422.344.318, 422.344.319, 422.344.320, 422.344.321, 422.344.322, 422.344.323, 422.344.324, 422.344.325, 422.344.326, 422.344.327, 422.344.328, 422.344.329, 422.344.330, 422.344.331, 422.344.332, 422.344.333, 422.344.334, 422.344.335, 422.344.336, 422.344.337, 422.344.338, 422.344.339, 422.344.340, 422.344.341, 422.344.342, 422.344.343, 422.344.344, 422.344.345, 422.344.346, 422.344.347, 422.344.348, 422.344.349, 422.344.350, 422.344.351, 422.344.352, 422.344.353, 422.344.354, 422.344.355, 422.344.356, 422.344.357, 422.344.358, 422.344.359, 422.344.360, 422.344.361, 422.344.362, 422.344.363, 422.344.364, 422.344.365, 422.344.366, 422.344.367, 422.344.368, 422.344.369, 422.344.370, 422.344.371, 422.344.372, 422.344.373, 422.344.374, 422.344.375, 422.344.376, 422.344.377, 422.344.378, 422.344.379, 422.344.380, 422.344.381, 422.344.382, 422.344.383, 422.344.384, 422.344.385, 422.344.386, 422.344.387, 422.344.388, 422.344.389, 422.344.390, 422.344.391, 422.344.392, 422.344.393, 422.344.394, 422.344.395, 422.344.396, 422.344.397, 422.344.398, 422.344.399, 422.344.400, 422.344.401, 422.344.402, 422.344.403, 422.344.404, 422.344.405, 422.344.406, 422.344.407, 422.344.408, 422.344.409, 422.344.410, 422.344.411, 422.344.412, 422.344.413, 422.344.414, 422.344.415, 422.344.416, 422.344.417, 422.344.418, 422.344.419, 422.344.420, 422.344.421, 422.344.422, 422.344.423, 422.344.424, 422.344.425, 422.344.426, 422.344.427, 422.344.428, 422.344.429, 422.344.430, 422.344.431, 422.344.432, 422.344.433, 422.344.434, 422.344.435, 422.344.436, 422.344.437, 422.344.438, 422.344.439, 422.344.440, 422.344.441, 422.344.442, 422.344.443, 422.344.444, 422.344.445, 422.344.446, 422.344.447, 422.344.448, 422.344.449, 422.344.450, 422.344.451, 422.344.452, 422.344.453, 422.344.454, 422.344.455, 422.344.456, 422.344.457, 422.344.458, 422.344.459, 422.344.460, 422.344.461, 422.344.462, 422.344.463, 422.344.464, 422.344.465, 422.344.466, 422.344.467, 422.344.468, 422.344.469, 422.344.470, 422.344.471, 422.344.472, 422.344.473, 422.344.474, 422.344.475, 422.344.476, 422.344.477, 422.344.478, 422.344.479, 422.344.480, 422.344.481, 422.344.482, 422.344.483, 422.344.484, 422.344.485, 422.344.486, 422.344.487, 422.344.488, 422.344.489, 422.344.490, 422.344.491, 422.344.492, 422.344.493, 422.344.494, 422.344.495, 422.344.496, 422.344.497, 422.344.498, 422.344.499, 422.344.500, 422.344.501, 422.344.502, 422.344.503, 422.344.504, 422.344.505, 422.344.506, 422.344.507, 422.344.508, 422.344.509, 422.344.510, 422.344.511, 422.344.512, 422.344.513, 422.344.514, 422.344.515, 422.344.516, 422.344.517, 422.344.518, 422.344.519, 422.344.520, 422.344.521, 422.344.522, 422.344.523, 422.344.524, 422.344.525, 422.344.526, 422.344.527, 422.344.528, 422.344.529, 422.344.530, 422.344.531, 422.344.532, 422.344.533, 422.344.534, 422.344.535, 422.344.536, 422.344.537, 422.344.538, 422.344.539, 422.344.540, 422.344.541, 422.344.542, 422.344.543, 422.344.544, 422.344.545, 422.344.546, 422.344.547, 422.344.548, 422.344.549, 422.344.550, 422.344.551, 422.344.552, 422.344.553, 422.344.554, 422.344.555, 422.344.556, 422.344.557, 422.344.558, 422.344.559, 422.344.560, 422.344.561, 422.344.562, 422.344.563, 422.344.564, 422.344.565, 422.344.566, 422.344.567, 422.344.568, 422.344.569, 422.344.570, 422.344.571, 422.344.572, 422.344.573, 422.344.574, 422.344.575, 422.344.576, 422.344.577, 422.344.578, 422.344.579, 422.344.580, 422.344.581, 422.344.582, 422.344.583, 422.344.584, 422.344.585, 422.344.586, 422.344.587, 422.344.588, 422.344.589, 422.344.590, 422.344.591, 422.344.592, 422.344.593, 422.344.594, 422.344.595, 422.344.596, 422.344.597, 422.344.598, 422.344.599, 422.344.600, 422.344.601, 422.344.602, 422.344.603, 422.344.604, 422.344.605, 422.344.606, 422.344.607, 422.344.608, 422.344.609, 422.344.610, 422.344.611, 422.344.612, 422.344.613, 422.344.614, 422.344.615, 422.344.616, 422.344.617, 422.344.618, 422.344.619, 422.344.620, 422.344.621, 422.344.622, 422.344.623, 422.344.624, 422.344.625, 422.344.626, 422.344.627, 422.344.628, 422.344.629, 422.344.630, 422.344.631, 422.344.632, 422.344.633, 422.344.634, 422.344.635, 422.344.636, 422.344.637, 422.344.638, 422.344.639, 422.344.640, 422.344.641, 422.344.642, 422.344.643, 422.344.644, 422.344.645, 422.344.646, 422.344.647, 422.344.648, 422.344.649, 422.344.650, 422.344.651, 422.344.652, 422.344.653, 422.344.654, 422.344.655, 422.344.656, 422.344.657, 422.344.658, 422.344.659, 422.344.660, 422.344.661, 422.344.662, 422.344.663, 422.344.664, 422.344.665, 422.344.666, 422.344.667, 422.344.668, 422.344.669, 422.344.670, 422.344.671, 422.344.672, 422.344.673, 422.344.674, 422.344.675, 422.344.676, 422.344.677, 422.344.678, 422.344.679, 422.344.680, 422.344.681, 422.344.682, 422.344.683, 422.344.684, 422.344.685, 422.344.686, 422.344.687, 422.344.688, 422.344.689, 422.344.690, 422.344.691, 422.344.692, 422.344.693, 422.344.694, 422.344.695, 422.344.696, 422.344.697, 422.344.698, 422.344.699, 422.344.700, 422.344.701, 422.344.702, 422.344.703, 422.344.704, 422.344.705, 422.344.706, 422.344.707, 422.344.708, 422.344.709, 422.344.710, 422.344.711, 422.344.712, 422.344.713, 422.344.714, 422.344.715, 422.344.716, 422.344.717, 422.344.718, 422.344.719, 422.344.720, 422.344.721, 422.344.722, 422.344.723, 422.344.724, 422.344.725, 422.344.726, 422.344.727, 422.344.728, 422.344.729, 422.344.730, 422.344.731, 422.344.732, 422.344.733, 422.344.734, 422.344.735, 422.344.736, 422.344.737, 422.344.738, 422.344.739, 422.344.740, 422.344.741, 422.344.742, 422.344.743, 422.344.744, 422.344.745, 422.344.746, 422.344.747, 422.344.748, 422.344.749, 422.344.750, 422.344.751, 422.344.752, 422.344.753, 422.344.754, 422.344.755, 422.344.756, 422.344.757, 422.344.758, 422.344.759, 422.344.760, 422.344.761, 422.344.762, 422.344.763, 422.344.764, 422.344.765, 422.344.766, 422.344.767, 422.344.768, 422.344.769, 422.344.770, 422.344.771, 422.344.772, 422.344.773, 422.344.774, 422.344.775, 422.344.776, 422.344.777, 422.344.778, 422.344.779, 422.344.780, 422.344.781, 422.344.782, 422.344.783, 422.344.784, 422.344.785, 422.344.786, 422.344.787, 422.344.788, 422.344.789, 422.344.790, 422.344.791, 422.344.792, 422.344.793, 422.344.794, 422.344.795, 422.344.796, 422.344.797, 422.344.798, 422.344.799, 422.344.800, 422.344.801, 422.344.802, 422.344.803, 422.344.804, 422.344.805, 422.344.806, 422.344.807, 422.344.808, 422.344.809, 422.344.810, 422.344.811, 422.344.812, 422.344.813, 422.344.814, 422.344.815, 422.344.816, 422.344.817, 422.344.818, 422.344.819, 422.344.820, 422.344.821, 422.344.822, 422.344.823, 422.344.824, 422.344.825, 422.344.826, 422.344.827, 422.344.828, 422.344.829, 422.344.830, 422.344.831, 422.344.832, 422.344.833, 422.344.834, 422.344.835, 422.344.836, 422.344.837, 422.344.838, 422.344.839, 422.344.840, 422.344.841, 422.344.842, 422.344.843, 422.344.844, 422.344.845, 422.344.846, 422.344.847, 422.344.848, 422.344.849, 422.344.850, 422.344.851, 422.344.852, 422.344.853, 422.344.854, 422.344.855, 422.344.856, 422.344.857, 422.344.858, 422.344.859, 422.344.860, 422.344.861, 422.344.862, 422.344.863, 422.344.864, 422.344.865, 422.344.866, 422.344.867, 422.344.868, 422.344.869, 422.344.870, 422.344.871, 422.344.872, 422.344.873, 422.344.874, 422.344.875, 422.344.876, 422.344.877, 422.344.878, 422.344.879, 422.344.880, 422.344.881, 422.344.882, 422.344.883, 422.344.884, 422.344.885, 422.344.886, 422.344.887, 422.344.888, 422.344.889, 422.344.890, 422.344.891, 422.344.892, 422.344.893, 422.344.894, 422.344.895, 422.344.896, 422.344.897, 422.344.898, 422.344.899, 422.344.900, 422.344.901, 422.344.902, 422.344.903, 422.344.904, 422.344.905, 422.344.906, 422.344.907, 422.344.908, 422.344.909, 422.344.910, 422.344.911, 422.344.912, 422.344.913, 422.344.914, 422.344.915, 422.344.916, 422.344.917, 422.344.918, 422.344.919, 422.344.920, 422.344.921, 422.344.922, 422.344.923, 422.344.924, 422.344.925, 422.344.926, 422.344.927, 422.344.928, 422.344.929, 422.344.930, 422.344.931, 422.344.932, 422.344.933, 422.344.934, 422.344.935, 422.344.936, 422.344.937, 422.344.938, 422.344.939, 422.344.940, 422.344.941, 422.344.942, 422.344.943, 422.344.944, 422.344.945, 422.344.946, 422.344.947, 422.344.948, 422.344.949, 422.344.950, 422.344.951, 422.344.952, 422.344.953, 422.344.954, 422.344.955, 422.344.956, 422.344.957, 422.344.958, 422.344.959, 422.344.960, 422.344.961, 422.344.962, 422.344.963, 422.344.964, 422.344.965, 422.344.966, 422.344.967, 422.344.968, 422.344.969, 422.344.970, 422.344.971, 422.344.972, 422.344.973, 422.344.974, 422.344.975, 422.344.976, 422.344.977, 422.344.978, 422.344.979, 422.344.980, 422.344.981, 422.344.982, 422.344.983, 422.344.984, 422.344.985, 422.344.986, 422.344.987, 422.344.988, 422.344.989, 422.344.990, 422.344.991, 422.344.992, 422.344.993, 422.344.994, 422.344.995, 422.344.996, 422.344.997, 422.344.998, 422.344.999, 422.344.1000, 422.344.1001, 422.344.1002, 422.344.1003, 422.344.1004, 422.344.1005, 422.344.1006, 422.344.1007, 422.344.1008, 422.344.1009, 422.344.1010, 422.344.1011, 422.344.1012, 422.344.1013, 422.344.1014, 422.344.1015, 422.344.1016, 422.344.1017, 422.344.1018, 422.344.1019, 422.344.1020, 422.344.1021, 422.344.1022, 422.344.1023, 422.344.1024, 422.344.1025, 422.344.1026, 422.344.1027, 422.344.1028, 422.344.1029, 422.344.1030, 422.344.1031, 422.344.1032, 422.344.1033, 422.344.1034, 422.344.1035, 422.344.1036, 422.344.1037, 422.344.1038, 422.344.1039, 422.344.1040, 422.344.1041, 422.344.1042, 422.344.1043, 422.344.1044, 422.344.1045, 422.344.1046, 422.344.1047, 422.344.1048, 422.344.1049, 422.344.1050, 422.344.1051, 422.344.1052, 422.344.1053, 422.344.1054, 422.344.1055, 422.344.1056, 422.344.1057, 422.344.1058, 422.344.1059, 422.	

RT-PG5

<p>Obiekt: Remontacja gm. Rakuwice</p> <p>Gmina: Rakuwice</p> <p>Numer Identyfikacji Obiektu:</p> <p>300504_5.0011 - Jabolna</p> <p>300504_5.0022 - Wietka</p> <p>300504_5.0009 - Gola Nowadulka</p> <p>300504_5.0015 - Rakuwice-Hydz</p> <p>300504_4.0001 - Rakuwice</p> <p>Numer jednostki ewidencyjnej:</p> <p>300504_4 - obszar miasteczka</p> <p>300504_3 - obszar wiejski</p> <p>Powiat: grodziski</p> <p>Województwo: wielkopolskie</p>	<p>Skala: 1 : 500</p> <p>Układ współrzędnych: 2000/15</p> <p>Prostokąt odniesienia wysokości: Krakuska 06</p>
--	---

13.04.2017

PRO-GEO

14-16 ul. Armii Krajowej, 61-600 Poznań

REGON 142354333

NIP 788-16-67-037

REGON 000528215

14-16 ul. Armii Krajowej, 61-600 Poznań

REGON 142354333

NIP 788-16-67-037

REGON 000528215

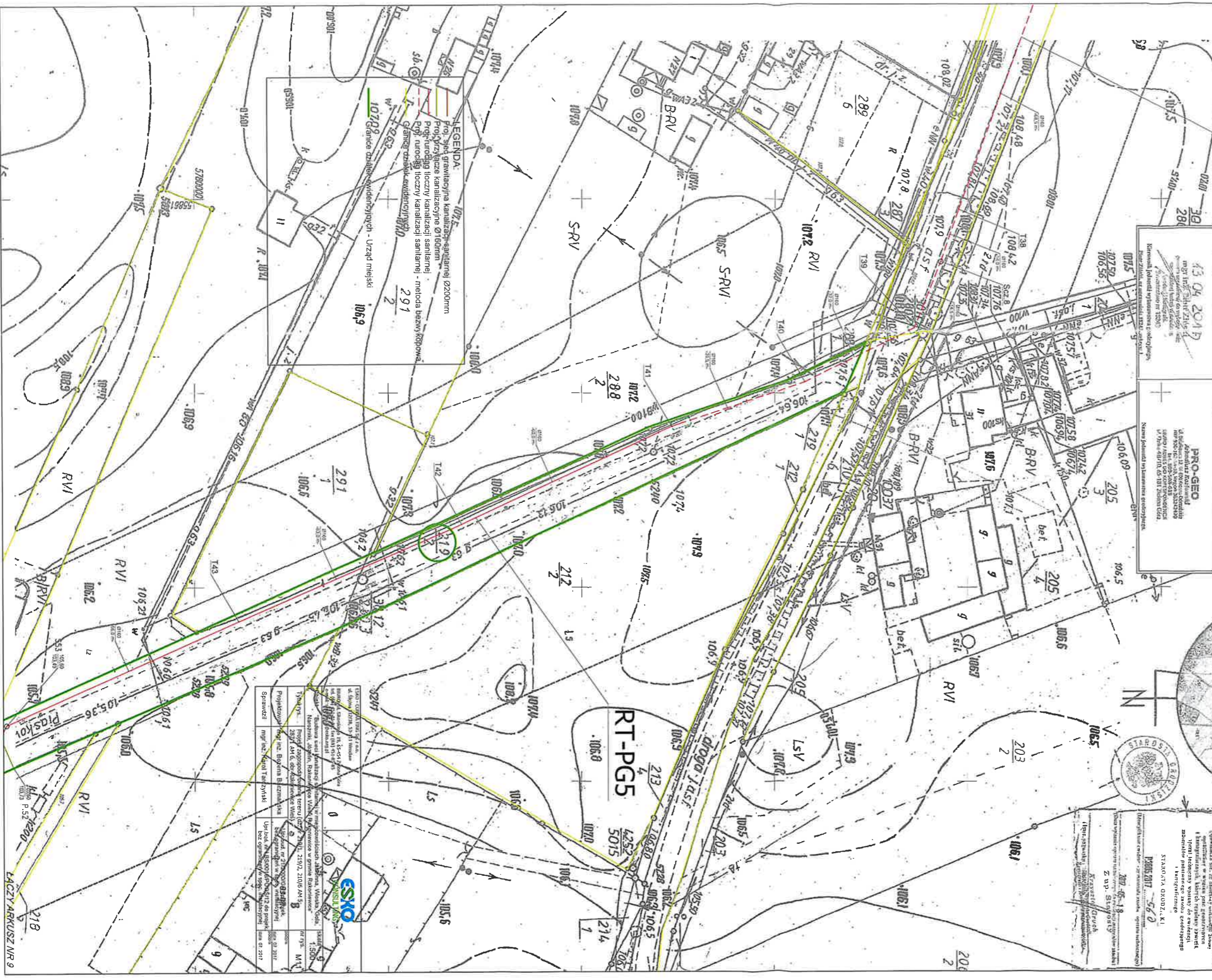


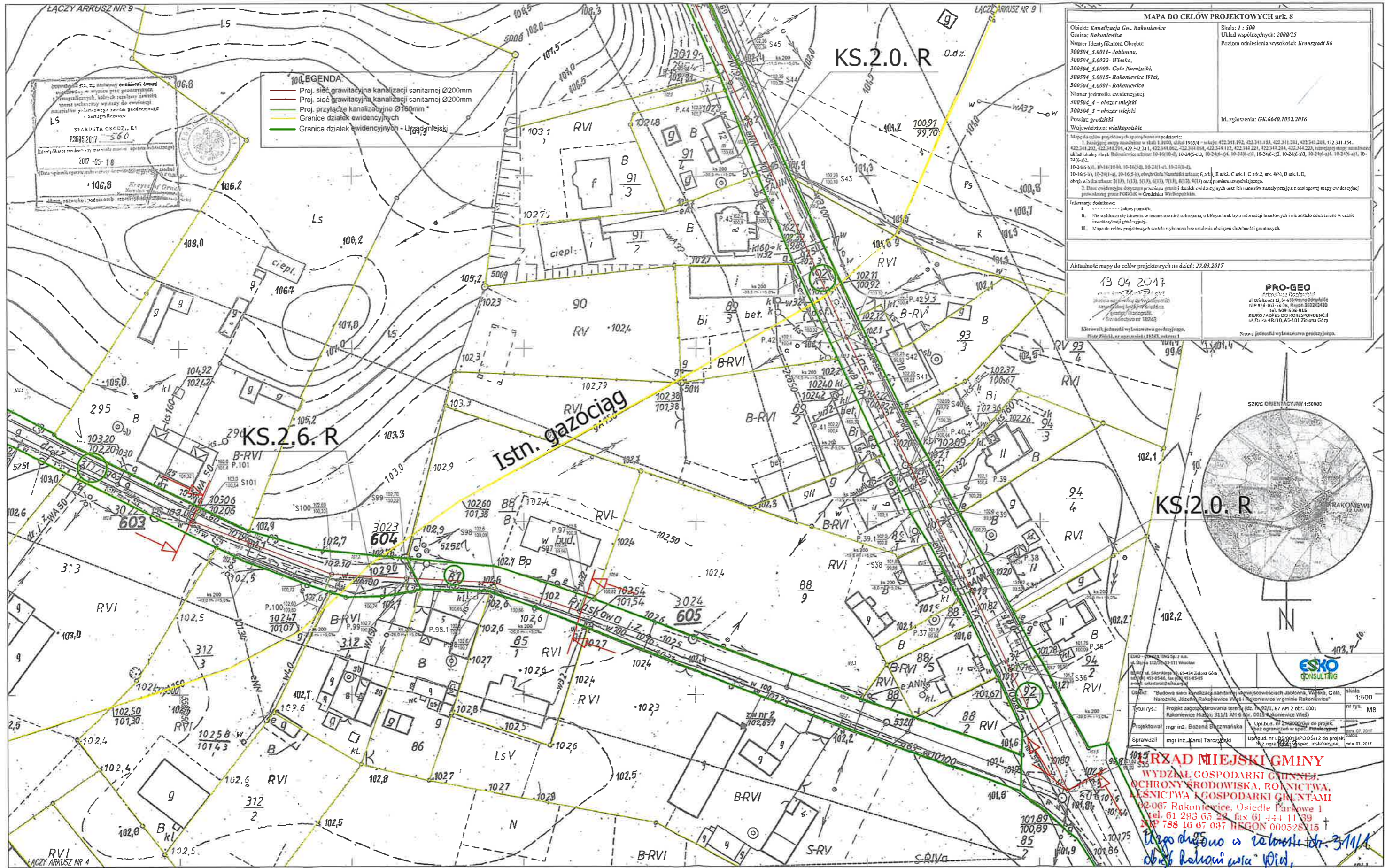
URZĄD MIEJSKI GMINY
WYDZIAŁ GOSPODARKI GMINNEJ,
OCHRONY ŚRODOWISKA, ROLNICTWA,
LEŚNICTWA I GOSPODARSTWA TERENAMI
 62-067 Rakuwice, Osiedle Parkowe 1
 tel. 61 293 65 22, fax 61 444 11 39
 NIP 788-16 67 037 REGON 000528215

Uzgodniono 08.02.2017 r.
Rakuwice, dn. 27.04.2017 r.

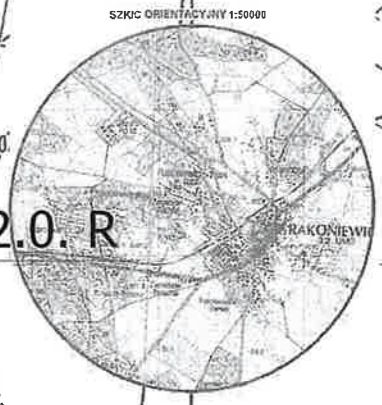
ZUP BURMISTRZ
[Signature]
SEKRETARZ GMINY

<p>CSKO</p> <p>ul. Wolności 37, 61-600 Poznań</p> <p>REGON 142354333</p> <p>NIP 788-16-67-037</p>	<p>PROJEKTOWAŁ: mgr inż. Rafał Tarkowski</p> <p>SPRAWDZIŁ: mgr inż. Rafał Tarkowski</p>
---	---





MAPA DO CELÓW PROJEKTOWYCH ark. 8	
<p>Objekt: Kanalizacja Gm. Rakoniewice</p> <p>Gmina: Rakoniewice</p> <p>Numer Identyfikacyjny Obj. Bud.: 300594_3.0011- Jabłonna, 300594_3.0022- Włoska, 300594_3.0009- Gola Narodzińska, 300594_3.0015- Rakoniewice Wiosna, 300594_4.0001- Rakoniewice</p> <p>Numer jednostki ewidencyjnej: 300594_4 - obszar iniekcji</p> <p>Powiat: grodzki</p> <p>Województwo: wielkopolskie</p>	<p>Skala: 1 : 500</p> <p>Układ współrzędnych: 2000/15</p> <p>Poziom odniesienia wysokości: Kronzardt 86</p> <p>Id. zgłoszenia: GK.6640.1032.2016</p>
<p>Mapa do celów projektowych sporządzona na podstawie:</p> <p>1. Istniejącej mapy zasadniczej w skali 1:1000, data 1965/4 - ark. 422.341.192, 422.341.193, 422.341.201, 422.341.203, 422.341.154, 422.341.202, 422.341.204, 422.342.211, 422.344.002, 422.344.004, 422.344.112, 422.344.231, 422.344.234, 422.344.235, 422.344.236, 422.344.237, 422.344.238, 422.344.239, 422.344.240, 422.344.241, 422.344.242, 422.344.243, 422.344.244, 422.344.245, 422.344.246, 422.344.247, 422.344.248, 422.344.249, 422.344.250, 422.344.251, 422.344.252, 422.344.253, 422.344.254, 422.344.255, 422.344.256, 422.344.257, 422.344.258, 422.344.259, 422.344.260, 422.344.261, 422.344.262, 422.344.263, 422.344.264, 422.344.265, 422.344.266, 422.344.267, 422.344.268, 422.344.269, 422.344.270, 422.344.271, 422.344.272, 422.344.273, 422.344.274, 422.344.275, 422.344.276, 422.344.277, 422.344.278, 422.344.279, 422.344.280, 422.344.281, 422.344.282, 422.344.283, 422.344.284, 422.344.285, 422.344.286, 422.344.287, 422.344.288, 422.344.289, 422.344.290, 422.344.291, 422.344.292, 422.344.293, 422.344.294, 422.344.295, 422.344.296, 422.344.297, 422.344.298, 422.344.299, 422.344.300, 422.344.301, 422.344.302, 422.344.303, 422.344.304, 422.344.305, 422.344.306, 422.344.307, 422.344.308, 422.344.309, 422.344.310, 422.344.311, 422.344.312, 422.344.313, 422.344.314, 422.344.315, 422.344.316, 422.344.317, 422.344.318, 422.344.319, 422.344.320, 422.344.321, 422.344.322, 422.344.323, 422.344.324, 422.344.325, 422.344.326, 422.344.327, 422.344.328, 422.344.329, 422.344.330, 422.344.331, 422.344.332, 422.344.333, 422.344.334, 422.344.335, 422.344.336, 422.344.337, 422.344.338, 422.344.339, 422.344.340, 422.344.341, 422.344.342, 422.344.343, 422.344.344, 422.344.345, 422.344.346, 422.344.347, 422.344.348, 422.344.349, 422.344.350, 422.344.351, 422.344.352, 422.344.353, 422.344.354, 422.344.355, 422.344.356, 422.344.357, 422.344.358, 422.344.359, 422.344.360, 422.344.361, 422.344.362, 422.344.363, 422.344.364, 422.344.365, 422.344.366, 422.344.367, 422.344.368, 422.344.369, 422.344.370, 422.344.371, 422.344.372, 422.344.373, 422.344.374, 422.344.375, 422.344.376, 422.344.377, 422.344.378, 422.344.379, 422.344.380, 422.344.381, 422.344.382, 422.344.383, 422.344.384, 422.344.385, 422.344.386, 422.344.387, 422.344.388, 422.344.389, 422.344.390, 422.344.391, 422.344.392, 422.344.393, 422.344.394, 422.344.395, 422.344.396, 422.344.397, 422.344.398, 422.344.399, 422.344.400, 422.344.401, 422.344.402, 422.344.403, 422.344.404, 422.344.405, 422.344.406, 422.344.407, 422.344.408, 422.344.409, 422.344.410, 422.344.411, 422.344.412, 422.344.413, 422.344.414, 422.344.415, 422.344.416, 422.344.417, 422.344.418, 422.344.419, 422.344.420, 422.344.421, 422.344.422, 422.344.423, 422.344.424, 422.344.425, 422.344.426, 422.344.427, 422.344.428, 422.344.429, 422.344.430, 422.344.431, 422.344.432, 422.344.433, 422.344.434, 422.344.435, 422.344.436, 422.344.437, 422.344.438, 422.344.439, 422.344.440, 422.344.441, 422.344.442, 422.344.443, 422.344.444, 422.344.445, 422.344.446, 422.344.447, 422.344.448, 422.344.449, 422.344.450, 422.344.451, 422.344.452, 422.344.453, 422.344.454, 422.344.455, 422.344.456, 422.344.457, 422.344.458, 422.344.459, 422.344.460, 422.344.461, 422.344.462, 422.344.463, 422.344.464, 422.344.465, 422.344.466, 422.344.467, 422.344.468, 422.344.469, 422.344.470, 422.344.471, 422.344.472, 422.344.473, 422.344.474, 422.344.475, 422.344.476, 422.344.477, 422.344.478, 422.344.479, 422.344.480, 422.344.481, 422.344.482, 422.344.483, 422.344.484, 422.344.485, 422.344.486, 422.344.487, 422.344.488, 422.344.489, 422.344.490, 422.344.491, 422.344.492, 422.344.493, 422.344.494, 422.344.495, 422.344.496, 422.344.497, 422.344.498, 422.344.499, 422.344.500, 422.344.501, 422.344.502, 422.344.503, 422.344.504, 422.344.505, 422.344.506, 422.344.507, 422.344.508, 422.344.509, 422.344.510, 422.344.511, 422.344.512, 422.344.513, 422.344.514, 422.344.515, 422.344.516, 422.344.517, 422.344.518, 422.344.519, 422.344.520, 422.344.521, 422.344.522, 422.344.523, 422.344.524, 422.344.525, 422.344.526, 422.344.527, 422.344.528, 422.344.529, 422.344.530, 422.344.531, 422.344.532, 422.344.533, 422.344.534, 422.344.535, 422.344.536, 422.344.537, 422.344.538, 422.344.539, 422.344.540, 422.344.541, 422.344.542, 422.344.543, 422.344.544, 422.344.545, 422.344.546, 422.344.547, 422.344.548, 422.344.549, 422.344.550, 422.344.551, 422.344.552, 422.344.553, 422.344.554, 422.344.555, 422.344.556, 422.344.557, 422.344.558, 422.344.559, 422.344.560, 422.344.561, 422.344.562, 422.344.563, 422.344.564, 422.344.565, 422.344.566, 422.344.567, 422.344.568, 422.344.569, 422.344.570, 422.344.571, 422.344.572, 422.344.573, 422.344.574, 422.344.575, 422.344.576, 422.344.577, 422.344.578, 422.344.579, 422.344.580, 422.344.581, 422.344.582, 422.344.583, 422.344.584, 422.344.585, 422.344.586, 422.344.587, 422.344.588, 422.344.589, 422.344.590, 422.344.591, 422.344.592, 422.344.593, 422.344.594, 422.344.595, 422.344.596, 422.344.597, 422.344.598, 422.344.599, 422.344.600, 422.344.601, 422.344.602, 422.344.603, 422.344.604, 422.344.605, 422.344.606, 422.344.607, 422.344.608, 422.344.609, 422.344.610, 422.344.611, 422.344.612, 422.344.613, 422.344.614, 422.344.615, 422.344.616, 422.344.617, 422.344.618, 422.344.619, 422.344.620, 422.344.621, 422.344.622, 422.344.623, 422.344.624, 422.344.625, 422.344.626, 422.344.627, 422.344.628, 422.344.629, 422.344.630, 422.344.631, 422.344.632, 422.344.633, 422.344.634, 422.344.635, 422.344.636, 422.344.637, 422.344.638, 422.344.639, 422.344.640, 422.344.641, 422.344.642, 422.344.643, 422.344.644, 422.344.645, 422.344.646, 422.344.647, 422.344.648, 422.344.649, 422.344.650, 422.344.651, 422.344.652, 422.344.653, 422.344.654, 422.344.655, 422.344.656, 422.344.657, 422.344.658, 422.344.659, 422.344.660, 422.344.661, 422.344.662, 422.344.663, 422.344.664, 422.344.665, 422.344.666, 422.344.667, 422.344.668, 422.344.669, 422.344.670, 422.344.671, 422.344.672, 422.344.673, 422.344.674, 422.344.675, 422.344.676, 422.344.677, 422.344.678, 422.344.679, 422.344.680, 422.344.681, 422.344.682, 422.344.683, 422.344.684, 422.344.685, 422.344.686, 422.344.687, 422.344.688, 422.344.689, 422.344.690, 422.344.691, 422.344.692, 422.344.693, 422.344.694, 422.344.695, 422.344.696, 422.344.697, 422.344.698, 422.344.699, 422.344.700, 422.344.701, 422.344.702, 422.344.703, 422.344.704, 422.344.705, 422.344.706, 422.344.707, 422.344.708, 422.344.709, 422.344.710, 422.344.711, 422.344.712, 422.344.713, 422.344.714, 422.344.715, 422.344.716, 422.344.717, 422.344.718, 422.344.719, 422.344.720, 422.344.721, 422.344.722, 422.344.723, 422.344.724, 422.344.725, 422.344.726, 422.344.727, 422.344.728, 422.344.729, 422.344.730, 422.344.731, 422.344.732, 422.344.733, 422.344.734, 422.344.735, 422.344.736, 422.344.737, 422.344.738, 422.344.739, 422.344.740, 422.344.741, 422.344.742, 422.344.743, 422.344.744, 422.344.745, 422.344.746, 422.344.747, 422.344.748, 422.344.749, 422.344.750, 422.344.751, 422.344.752, 422.344.753, 422.344.754, 422.344.755, 422.344.756, 422.344.757, 422.344.758, 422.344.759, 422.344.760, 422.344.761, 422.344.762, 422.344.763, 422.344.764, 422.344.765, 422.344.766, 422.344.767, 422.344.768, 422.344.769, 422.344.770, 422.344.771, 422.344.772, 422.344.773, 422.344.774, 422.344.775, 422.344.776, 422.344.777, 422.344.778, 422.344.779, 422.344.780, 422.344.781, 422.344.782, 422.344.783, 422.344.784, 422.344.785, 422.344.786, 422.344.787, 422.344.788, 422.344.789, 422.344.790, 422.344.791, 422.344.792, 422.344.793, 422.344.794, 422.344.795, 422.344.796, 422.344.797, 422.344.798, 422.344.799, 422.344.800, 422.344.801, 422.344.802, 422.344.803, 422.344.804, 422.344.805, 422.344.806, 422.344.807, 422.344.808, 422.344.809, 422.344.810, 422.344.811, 422.344.812, 422.344.813, 422.344.814, 422.344.815, 422.344.816, 422.344.817, 422.344.818, 422.344.819, 422.344.820, 422.344.821, 422.344.822, 422.344.823, 422.344.824, 422.344.825, 422.344.826, 422.344.827, 422.344.828, 422.344.829, 422.344.830, 422.344.831, 422.344.832, 422.344.833, 422.344.834, 422.344.835, 422.344.836, 422.344.837, 422.344.838, 422.344.839, 422.344.840, 422.344.841, 422.344.842, 422.344.843, 422.344.844, 422.344.845, 422.344.846, 422.344.847, 422.344.848, 422.344.849, 422.344.850, 422.344.851, 422.344.852, 422.344.853, 422.344.854, 422.344.855, 422.344.856, 422.344.857, 422.344.858, 422.344.859, 422.344.860, 422.344.861, 422.344.862, 422.344.863, 422.344.864, 422.344.865, 422.344.866, 422.344.867, 422.344.868, 422.344.869, 422.344.870, 422.344.871, 422.344.872, 422.344.873, 422.344.874, 422.344.875, 422.344.876, 422.344.877, 422.344.878, 422.344.879, 422.344.880, 422.344.881, 422.344.882, 422.344.883, 422.344.884, 422.344.885, 422.344.886, 422.344.887, 422.344.888, 422.344.889, 422.344.890, 422.344.891, 422.344.892, 422.344.893, 422.344.894, 422.344.895, 422.344.896, 422.344.897, 422.344.898, 422.344.899, 422.344.900, 422.344.901, 422.344.902, 422.344.903, 422.344.904, 422.344.905, 422.344.906, 422.344.907, 422.344.908, 422.344.909, 422.344.910, 422.344.911, 422.344.912, 422.344.913, 422.344.914, 422.344.915, 422.344.916, 422.344.917, 422.344.918, 422.344.919, 422.344.920, 422.344.921, 422.344.922, 422.344.923, 422.344.924, 422.344.925, 422.344.926, 422.344.927, 422.344.928, 422.344.929, 422.344.930, 422.344.931, 422.344.932, 422.344.933, 422.344.934, 422.344.935, 422.344.936, 422.344.937, 422.344.938, 422.344.939, 422.344.940, 422.344.941, 422.344.942, 422.344.943, 422.344.944, 422.344.945, 422.344.946, 422.344.947, 422.344.948, 422.344.949, 422.344.950, 422.344.951, 422.344.952, 422.344.953, 422.344.954, 422.344.955, 422.344.956, 422.344.957, 422.344.958, 422.344.959, 422.344.960, 422.344.961, 422.344.962, 422.344.963, 422.344.964, 422.344.965, 422.344.966, 422.344.967, 422.344.968, 422.344.969, 422.344.970, 422.344.971, 422.344.972, 422.344.973, 422.344.974, 422.344.975, 422.344.976, 422.344.977, 422.344.978, 422.344.979, 422.344.980, 422.344.981, 422.344.982, 422.344.983, 422.344.984, 422.344.985, 422.344.986, 422.344.987, 422.344.988, 422.344.989, 422.344.990, 422.344.991, 422.344.992, 422.344.993, 422.344.994, 422.344.995, 422.344.996, 422.344.997, 422.344.998, 422.344.999, 422.344.1000</p>	
<p>Informacje dodatkowe:</p> <p>I. ... zakres pomiaru.</p> <p>II. Nie wykazano się różnic w terenie, co miało być dowodem na braku różnic w terenie i nie zostały odnotowane w czasie inwentaryzacji geodezyjnej.</p> <p>III. Mapa do celów projektowych została wygenerowana bez uwzględnienia obciążenia służebności gruntowych.</p>	
<p>Aktualność mapy do celów projektowych na dzień: 27.03.2017</p> <p>13 04 2017</p>	
<p>PRO-GEO</p> <p>Projektowanie i Wykonanie</p> <p>ul. Dąbrowska 11, 61-400 Rakoniewice</p> <p>tel. 509 508 015</p> <p>BIURO / ANKETA DO KORESPONDENCJI</p> <p>ul. Dąbrowska 11, 61-400 Rakoniewice</p> <p>Numer jednostki wykonawstwa geodezyjnego:</p>	



<p>ESKO CONSULTING</p>	<p>Skala: 1:500</p> <p>tytuł rys.: Projekt zagospodarowania terenu (dz. nr 02/1, 87 AM 2 obr. 0001 Rakoniewice Mały; 311/1 AM 6 obr. 0013 Rakoniewice Wiosna)</p> <p>Projektował mgr inż. Bożena Bączmariska</p> <p>Sprawdził mgr inż. Karol Tarczyński</p>
------------------------	---

RZĄD MIEJSKI GMINY
WYDZIAŁ GOSPODARKI GOSPODARSTWA ROLNICZEGO I OCHRONY ŚRODOWISKA, ROLNICTWA, LEŚNICTWA I GOSPODARKI GOSPODARSTWA
 92-067 Rakoniewice, Osiedle Parkowe 1
 tel. 61 293 65 22 fax 61 444 1139
 NIP 788 16 07 037 REGON 000528115
 Łączy Arkusz nr 4
 Rakoniewice, 27.07.2022.
 z up. JARMISZKA
 mgr inż. Jarosław Marcinik
 SEKRETARZ GMINY

**Zakład Usług Komunalnych
W Rakoniewicach sp. z o.o.
Osiedle Drzymały 25,
62-067 Rakoniewice**

Po rozpatrzeniu wniosku ESKO-CONSULTING spółka z o.o. ul. Sikorskiego 19, 65-454 Zielona Góra działającego w imieniu Zakładu Usług Komunalnych w Rakoniewicach spółka z o.o. Osiedle Drzymały 25, 62-067 Rakoniewice L. Dz. 10620/22 z dn. 03.08.2022 r. (Data wpływu do urzędu) informuję, że działka nr: 37 obręb ewidencyjny Gola Narożniki nie jest drogą publiczną. Dla działki nr: 37 obręb Gola Narożniki nie stosuję się przepisów ustawy o drogach publicznych należy stosować przepisy ustawy o gospodarce nieruchomościami.

Burmistrz Rakoniewice zezwala Zakładowi Usług Komunalnych sp. z o.o. Osiedle Drzymały 25, 62-067 Rakoniewice na lokalizację w działce nr ewidencyjny: 37 obręb Gola Narożniki projektowanej kanalizacji sanitarnej Gola – Rakoniewice z zachowaniem niżej podanych warunków:

1. Kanalizacje wraz z infrastrukturą sąsiednią usytuować zgodnie z przebiegiem wskazanym na załączonych mapach.
2. Głębokość posadowienia nie powinna być mniejsza niż 1,0 m licząc od nawierzchni jezdni do góry rury osłonowej.
3. Przejście pod drogami wykonać przeciskami lub przewiertami z zastosowaniem rur osłonowych na całej szerokości pasa drogowego.
4. Po wykonaniu robót miejsce prac doprowadzić do stanu pierwotnego.
5. Wykonawca/inwestor zobowiązany jest przedstawić informacje o sposobie zabezpieczenia robót.
6. Gmina udostępni nieodpłatnie nieruchomość inwestorowi na podstawie zawartej umowy użyczenia.
7. Termin rozpoczęcia i sposób zabezpieczenia robót należy uzgodnić z tut. Urzędem.

Załączniki:

1. Plan sytuacyjny- 1 szt.

Z up. Burmistrza
Arkadiusz Pawłowski
Zastępca Burmistrza

Otrzymują:

1. ESKO-CONSULTING spółka z o.o. ul. Sikorskiego 19, 65-454 Zielona Góra,
2. a/a

Sprawę prowadzi: Marek Wieczorek tel. 61 29 365 21, e-mail: marekwieczorek@rakoniewice.pl

Oddział Terenowy w Poznaniu

POZ.WKUZ.GZ.4330.13.2022.ASM.40

Poznań, 2022-08-11

**ZAKŁAD USŁUG KOMUNALNYCH
W RAKONIEWICACH SP. Z O.O.**
ul. Malinowa 1
62-067 Rakoniewice

Krajowy Ośrodek Wsparcia Rolnictwa Oddział Terenowy w Poznaniu w odpowiedzi na Państwa pismo L.dz. 547/08/2022 z dnia 22.07.2022 r. uprzejmie informuje, że wstępnie wyraża zgodę na budowę kanalizacji sanitarnej grawitacyjnej i tłocznej na n/w działkach zgodnie z przedstawioną do wniosku mapą:

- dz. nr 17/1 obręb Rakoniewice Wieś, gm. Rakoniewice
w dzierżawie Marciniak Krzysztof
- dz. nr 14/18 obręb Rakoniewice Wieś, gm. Rakoniewice
- dz. nr 202/1 obręb Gola Narożniki, gm. Rakoniewice
w Zasobie KOWR OT Poznań (nie objęte umową dzierżawy),

w związku z zadaniem dot. budowy sieci kanalizacji sanitarnej w m. Jabłonna, Wioska, Gola Narożniki, Józefin, Rakoniewice Wieś.

Warunkiem zgody i realizacji inwestycji jest:

A. Uzyskanie zgody w/w dzierżawcy na wejście na grunt w celu realizacji przedmiotowej inwestycji na wskazanej działce.

Pisemną zgodę należy przedłożyć w Oddziale KOWR.

B. Przedstawienie przez Inwestora operatu szacunkowego opracowanego przez uprawnionego rzeczoznawcę majątkowego określającego:

- wysokość wynagrodzenia za ustanowienie służebności przesyłu z tytułu lokalizacji przedmiotowej infrastruktury (jednorazowe wynagrodzenie),
- odszkodowanie za obniżenie wartości nieruchomości na skutek trwałego posadowienia urządzenia przesyłowego na nieruchomości.

Operat szacunkowy należy przedłożyć w Oddziale KOWR w celu akceptacji. Do operatu szacunkowego należy załączyć pisemną informację od ZUK Rakoniewice Sp. z o.o. dot. danych technicznych projektowanej infrastruktury (długość, szerokość, powierzchnia strefy ochronnej). Na podstawie zaakceptowanego operatu szacunkowego zostanie sporządzone porozumienie, które będzie podstawą do zawarcia aktu notarialnego ustanowienia służebności przesyłu. Zawarty akt notarialny

służebności przesyłu będzie dla Przedsiębiorcy przesyłowego stanowił tytuł prawny do nieruchomości, na której zostanie zlokalizowane urządzenie przesyłowe.

C. Na etapie wykonawstwa (po podpisanej umowie z Właścicielem nieruchomości) należy przed wejściem na grunt zawrzeć stosowną umowę z w/w dzierżawcą.

W umowie należy określić m. in.:

1. Przedmiot umowy,
2. Okres, w którym Inwestor będzie korzystał z nieruchomości,
3. Wysokość odszkodowania za utracone pożytki, względnie za powstałe szkody na oznaczonej działce w związku z prowadzonymi pracami.
4. Sprawę rekultywacji terenu, doprowadzenie terenu do uprzedniego stanu, po zakończonym okresie korzystania z nieruchomości.

Natomiast w odniesieniu do projektowanej lokalizacji przepompowni ścieków PG5 – Narożniki na dz. nr 202/1 obręb Gola Narożniki, gm. Rakoniewice KOWR informuje, że posiada uprawnienie do nieodpłatnego przekazania gruntu niezbędnego pod lokalizację przepompowni wraz z infrastrukturą towarzyszącą na rzecz jednostki samorządu terytorialnego, w trybie art. 24 ust. 5 pkt. 1 lit. c ustawy z dnia 19 października 1991 r. o gospodarowaniu nieruchomościami rolnymi Skarbu Państwa (Dz. U. 2022.514 j.t.) na cele związane z realizacją inwestycji infrastrukturalnych służących wykonywaniu zadań realizowanych przez te jednostki - pod warunkiem że jest to zgodne z ustaleniami miejscowego planu zagospodarowania przestrzennego, miejscowego planu rewitalizacji, ostateczną decyzją o warunkach zabudowy i zagospodarowania terenu, a w przypadku braku miejscowego planu lub ostatecznej decyzji o warunkach zabudowy i zagospodarowania terenu, z ustaleniami studium uwarunkowań i kierunków zagospodarowania przestrzennego gminy. Procedurę nieodpłatnego przekazania rozpoczyna złożenie wniosku przez Gminę w przedmiotowej sprawie.

Inwestorem zadania jest Zakład Usług Komunalnych w Rakoniewicach Sp. z o.o. W/w uzgodnienie nie upoważnia Inwestora do roszczeń z tytułu poniesionych nakładów wobec KOWR OT w Poznaniu.

Odpowiadając prosimy powołać się na nasz numer pisma.

- Otrzymują:
1. Marciniak Krzysztof
Wioska 2
64-308 Jabłonna
 2. WKURIGZ a/a

Sprawę prowadzi:
Agnieszka Smektała
Tel. 061 8560 646

Director
Bogdan Fleming



Tytuły
HIT 2004 i 2009



powiat grodziski



Certyfikat
PRZEJRZYSTA POLSKA



Certyfikat
BEZPIECZEŃSTWA ZPP

S T A R O S T A G R O D Z I S K I

ul. Żwirki i Wigury 1 62-065 Grodzisk Wielkopolski tel. 61 44 52 500 fax. 61 44 52 555
e-mail: starostwo@pgw.pl www.pgw.pl

Grodzisk Wlkp., dnia 16.08.2022 r.

Wzrostu dnia 16/08/22
Przebieg
[Signature]

IG-DP.710.20.2022

**Zakład Usług Komunalnych
w Rakoniewicach Sp. z o.o.
ul. Malinowa 1
62 – 067 Rakoniewice**

W odpowiedzi na pismo złożone w dniu 09.08.2022 r. dotyczące wydania opinii o geometrii drogi w projekcie budowy zjazdu z drogi powiatowej nr 3567P (Jabłonna – Komorówko - Barłożna), w m. Jabłonna na działkę nr 1176 dla zadania pod nazwą: "Budowa kanalizacji sanitarnej w miejscowości Jabłonna, Wioska, Gola, Narożniki, Józefin, Rakoniewice Wieś, Rakoniewice w gminie Rakoniewice", na podstawie § 3 ust.1 pkt 6 Rozporządzenia Ministra Infrastruktury z dnia 23 września 2003 r. w sprawie szczegółowych warunków zarządzania ruchem na drogach oraz wykonywania nadzoru nad tym zarządzaniem (Dz.U. z 2017 r., poz. 784 t.j.), w zakresie przedłożonych planów opiniuję bez uwag.

Z poważaniem

[Signature]
STAROSTA
Mariusz Zgaiński

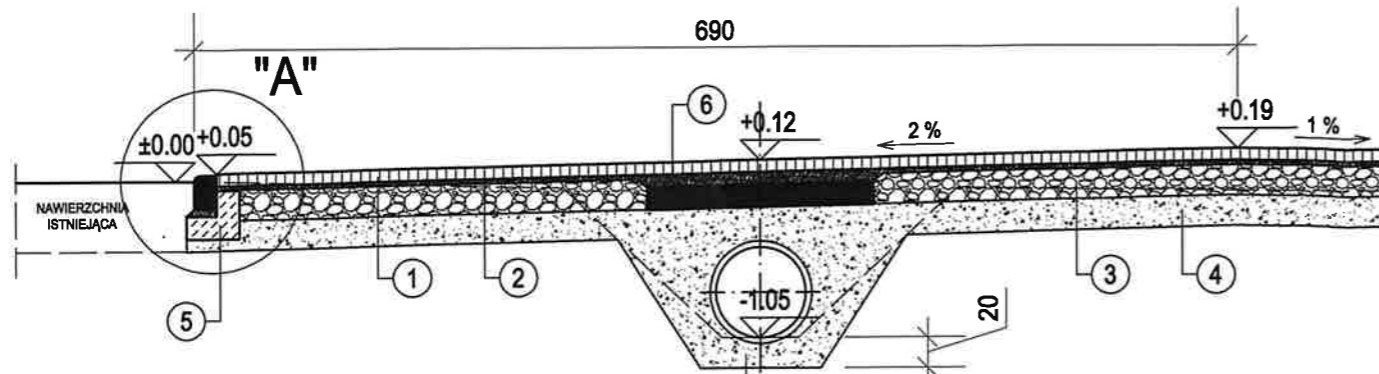
Otrzymują:

1. Adresat.
2. aa. 1 egz.

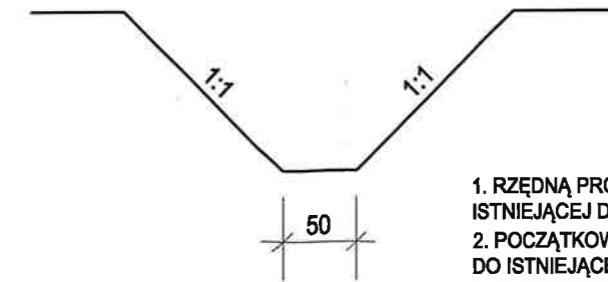
Osoba zajmująca się sprawą: J.B. - tel. 61 44 46 385.



PRZEKRÓJ POPRZECZNY PRZEPUSTU



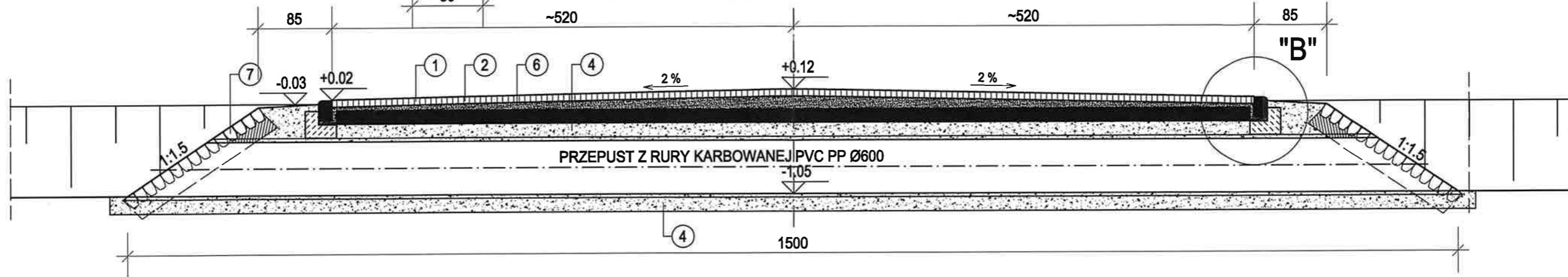
PRZEKRÓJ POPRZECZNY ROWU ODWADNIAJĄCEGO



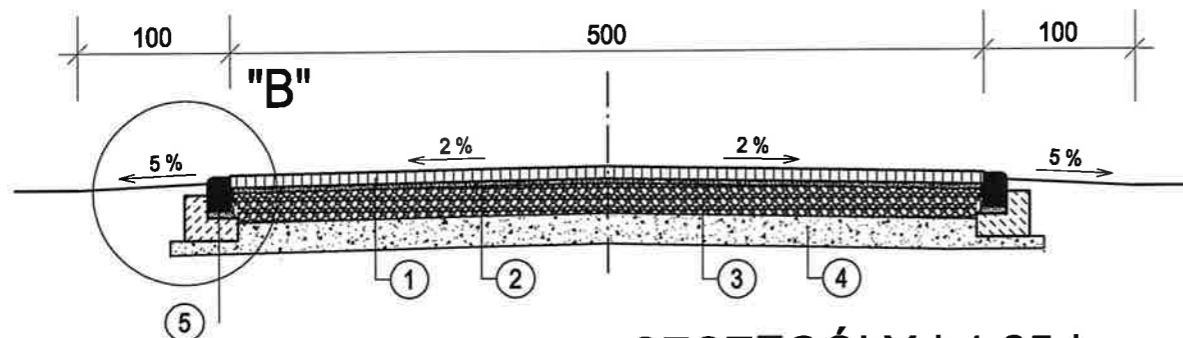
UWAGI:

1. RZĘDNĄ PROJEKTOWANĄ ± 0.00 DOPASOWAĆ DO RZĘDNEJ ISTNIEJĄCEJ DROGI
2. POCZĄTKOWY SPADEK POPRZECZNY ZJAZDU DOPASOWAĆ DO ISTNIEJĄCEGO SPADKU JEZDNI
3. SPADEK PODŁUŻNY PRZEPUSTU DOPASOWAĆ DO RZĘDNYCH DNA ROWU ODWADNIAJĄCEGO
4. ODTWORZYĆ RÓW NA CAŁEJ SZEROKOŚCI DZIAŁKI

PRZEKRÓJ PODŁUŻNY PRZEPUSTU



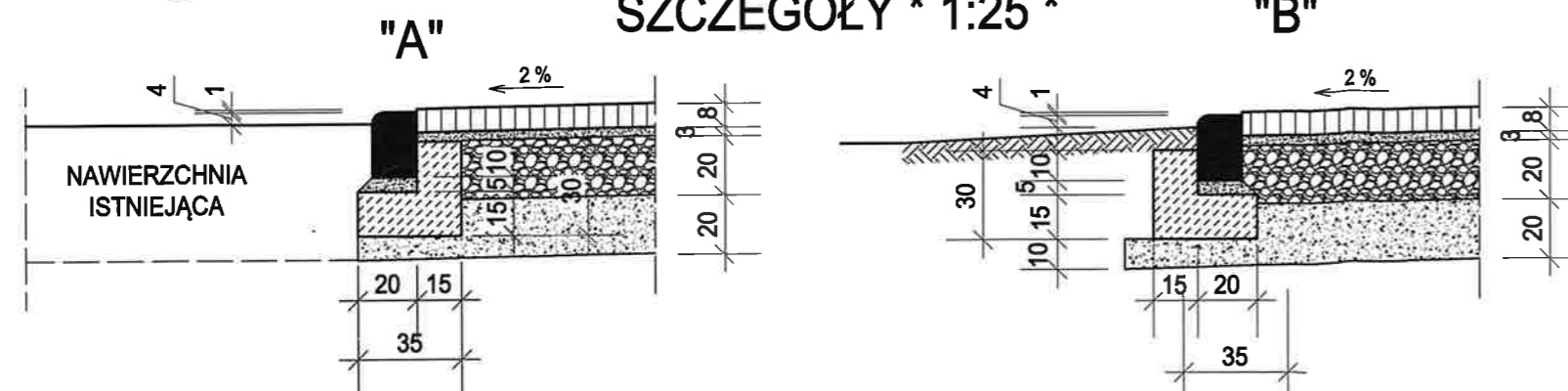
PRZEKRÓJ POPRZECZNY ZJAZDU I DROGI WEWNĘTRZNEJ



OBJAŚNIENIA:

1. WARSTWA ŚCIERALNA Z KOSTKI BETONOWEJ (typu BEHATON) GR. 8cm
2. PODSYPKA CEMENTOWO - PIASKOWA 1:4 GR. 3cm (NAD PRZEPUSTEM GR. 3-15cm)
3. PODBUDOWA ZASADNICZA Z KRUSZYWA ŁAMANEGO NATURALNEGO O FRAKCJI 0/31,5mm, STABILIZOWANEGO MECHANICZNIE GR. 20cm
4. PODSYPKA/WARSTWA ODSĄCZAJĄCA (POSPÓŁKA ZAGĘSZCZONA DO $Is > 0,97$) GR. 20cm
5. KRAWĘŻNIK DROGOWY NAJAZDOWY 15x22cm, NA ŁAWIE Z BETONU C12/15 I PODSYPCE CEMENTOWO-PIASKOWEJ 1:4
6. PREFABRYKOWANA PŁYTA DROGOWA GR. 15cm
7. WYLOT PRZEPUSTU UMOCNIONYZA POMOCĄ KAMIENIA POLNEGO NA ZAPRAWIE CEMENTOWEJ MARKI M10

SZCZEGÓŁY * 1:25 *



ESKO Consulting Sp. z o.o. ul. Ślężna 112/38; 53-111 Wrocław Biuro Projektów: ul. Sikorskiego 19; 65-454 Zielona Góra tel. (68) 451-85-86, fax (68) 451-85-85 e-mail: sekretariat@esko.org.pl		ESKO CONSULTING	
Zadanie inwestycyjne:	"Budowa sieci kanalizacji sanitarnej w miejscowościach Jabłonna, Wioska, Gola, Narożniki, Józefin, Rakoniewice Wieś i Rakoniewice w gminie Rakoniewice"		
Inwestor:	Zakład Usług Komunalnych w Rakoniewicach Sp. z o.o., ul. Malinowa 1, 62-067 Rakoniewice		
Obiekt:	PRZEPOMPOWNIĄ PG2 - ZJAZD Z DROGI POWIATOWEJ BR 3567P		
Adres obiektu:	działka nr 1176 AM 4 obr. 0011 Jabłonna		
Stadium projektu:	PROJEKT WYKONAWCZY	Skala:	1:50
Branża:	DROGOWA		Rys. nr:
Tytuł rysunku:	PRZEKROJE NORMALNE		D-2
Imię i nazwisko:		Numer uprawnień/specjalność:	Podpis/data:
Projektował:	mgr inż. Emilia Słotwińska	14/04/ZG SPECJALNOŚĆ DROGOWA	06.2017
Opracował:	mgr inż. Witold Szkwarek	13/04/ZG SPECJALNOŚĆ DROGOWA	06.2017



Grodzisk Wlkp., 22.08.2022 r.

IG-DP.7130.1.19.2022

Decyzja

Na podstawie art. 29 ust. 1, 3 i 5 ustawy z dnia 21 marca 1985 r. o drogach publicznych (Dz. U. z 2022 r. poz. 1693), art. 2 pkt 14 ustawy z dnia 27 marca 2003 r. o planowaniu i zagospodarowaniu przestrzennym (Dz. U. z 2022 r., poz. 503) oraz art. 104 § 1 i art. 107 § 1 ustawy z dnia 14 czerwca 1960 r. Kodeks postępowania administracyjnego (Dz. U. z 2021 r., poz. 735 ze zm.) po rozpatrzeniu wniosku **Zakładu Usług Komunalnych w Rakoniewicach Sp. z o.o. Osiedle Drzymały 25, 62-067 Rakoniewice** złożonego w dniu **27.07.2022 r.** o zezwolenie na lokalizację zjazdu publicznego z drogi powiatowej, Zarząd Powiatu Grodzkiego

zezwała

Zakładowi Usług Komunalnych w Rakoniewicach Sp. z o.o. Osiedle Drzymały 25, 62-067 Rakoniewice, na lokalizację zjazdu publicznego z drogi powiatowej nr 3567P (Jabłonna - Komorówko - Barłożna), na dz. nr 1176 ul. Wolsztyńska w m. Jabłonna zgodnie z mapą stanowiącą załącznik do niniejszej decyzji oraz przy zachowaniu następujących warunków:

1. zjazd lokalizować zgodnie z przedłożonym planem sytuacyjnym,
2. parametry zjazdu:
 - a) szerokość jezdni – 5,0 m,
 - b) szerokość obustronnych poboczy – 1,25 m każde,
3. podbudowa zasadnicza z kruszyw łamanych stabilizowanych mechanicznie o uziarnieniu ciągłym 0/32 mm gr. 15 cm i podbudowa pomocnicza mrozoodporna z gruntu stabilizowanego cementem C3/4 gr. 15 cm, ewentualnie podbudowa dostosowana do wymagań wynikających ze szczególnego przeznaczenia zjazdu,
4. nawierzchnia zjazdu twarda ulepszona w granicach pasa drogowego - nawierzchnia z warstwą ścieralną z prefabrykowanej kostki betonowej gr. 8 cm, ułożona na podsypce cementowo – piaskowej gr. 3 cm,
5. pod zjazdem ułożyć rury betonowe lub z PCV min. Ø 40 cm na podsypce żwirowej grubości 20 cm, zagęszczonej mechanicznie,
6. w przypadku ułożenia rur betonowych należy posmarować zewnętrzne powierzchnie rur abizolem lub innym środkiem impregnującym,
7. wlot i wylot przepustu należy umocnić kamieniem polnym, na podsypce piaskowej lub ustawić murki oporowe z betonu,
8. odtworzyć rów na całej szerokości działki, głębokość dna rowu dostosować do istniejącego rowu melioracyjnego,
9. w przypadku regulacji przydrożnego rowu przez zarządcę drogi niweleta rur pod zjazdem może ulec zmianie
10. w przypadku gruntu wysadzinowego (głina), zastosować warstwę odsączającą z piasku grubości min. 10 cm,
11. zjazd należy ograniczyć od strony jezdni krawężnikiem betonowym 15x30 cm na ławie betonowej 35x25 z oporem z betonu C12/15,

12. przecięcie krawędzi jezdni zjazdu i drogi wyokrąglone łukiem kołowym o promieniu nie mniejszym niż 3,00 m,
13. pochylenie podłużne zjazdu dostosowane do ukształtowania elementów drogi, które ten zjazd przecina, jednak nie większe niż 5,0%.

Uzasadnienie

Wnioskiem złożonym w dniu 27.07.2022 r. Zakład Usług Komunalnych w Rakoniewicach Sp. z o.o. Osiedle Drzymały 25, 62-067 Rakoniewice zwróciła się o wydanie zezwolenia na lokalizację zjazdu publicznego z drogi powiatowej nr 3567P (Jabłonna - Komorówko - Barłożna), na dz. nr 1176 ul. Wolsztyńska w m. Jabłonna.

Zgodnie z art. 4 pkt 8 ustawy z 21 marca 1985r. o drogach publicznych (Dz. U. z 2022 r. poz. 1693) zjazd to połączenie drogi publicznej z nieruchomością położoną przy drodze, stanowiące bezpośrednie miejsce dostępu do drogi publicznej w rozumieniu przepisów o planowaniu i zagospodarowaniu przestrzennym. W myśl art. 29 ust. 1 ww. ustawy budowa lub przebudowa zjazdu należy do właściciela lub użytkownika nieruchomości przyległych do drogi, po uzyskaniu, w drodze decyzji administracyjnej, zezwolenia zarządcy drogi na lokalizację zjazdu lub przebudowę zjazdu. Natomiast przez dostęp do drogi publicznej, zgodnie z art. 2 pkt 14 ustawy o planowaniu i zagospodarowaniu przestrzennym (Dz. U. z 2022, poz. 503), należy rozumieć bezpośredni dostęp do tej drogi albo dostęp do niej przez drogę wewnętrzną lub przez ustanowienie odpowiedniej służebności drogowej.

Na podstawie § 77 rozporządzenia Ministra Transportu i Gospodarki Morskiej z dnia 2 marca 1999 r. w sprawie warunków technicznych, jakim powinny odpowiadać drogi publiczne i ich usytuowanie (Dz. U. z 2016 r., poz. 124 ze zm.) zjazd z drogi powinien być zaprojektowany i wybudowany w sposób odpowiadający wymaganiom wynikającym z jego usytuowania i przeznaczenia, a w szczególności powinien być dostosowany do wymagań bezpieczeństwa ruchu na drodze, wymiarów gabarytowych pojazdów, dla których jest przeznaczony, oraz do wymagań ruchu pieszych. Zgodnie z § 76a ww. rozporządzenia zjazdy publiczne to zjazdy określone przez zarządcę drogi jako zjazdy do nieruchomości gruntowych usytuowanych poza pasem drogowym na których prowadzona jest lub planowane jest prowadzenie działalności gospodarczej lub działalności o charakterze publicznym, również do nieruchomości na których usytuowana jest lub planowane jest usytuowanie nieruchomości budynkowej lub lokalowej, w których prowadzona jest lub planowane jest prowadzenie działalności gospodarczej lub działalności o charakterze publicznym, a także do nieruchomości, które stanowią lub będą stanowić dojazd do nieruchomości wymienionych wyżej. Zgodnie z § 78 ww. rozporządzenia w niniejszej decyzji określono warunki techniczne i wymagania dotyczące lokalizacji zjazdu publicznego.

W rozpatrywanym przypadku zlokalizowanie zjazdu publicznego z drogi powiatowej nr 3567P (Jabłonna - Komorówko - Barłożna) ul. Wolsztyńska w m. Jabłonna jest zasadne z uwagi na konieczność zapewnienia dostępu do drogi publicznej dla nieruchomości stanowiących dz. nr 1176.

Lokalizacja zjazdu na określonych w decyzji warunkach nie wpłynie negatywnie na funkcjonowanie układu drogowego i nie spowoduje zagrożenia bezpieczeństwa ruchu drogowego.

Zgodnie z art. 130 § 4 ustawy z dnia 14 czerwca 1960 r. Kodeks postępowania administracyjnego (Dz. U. z 2021 r., poz. 735 ze zm.) decyzja podlega wykonaniu przed upływem terminu do wniesienia odwołania, gdy jest zgodna z żądaniem wszystkich stron lub jeżeli wszystkie strony zrzekły się prawa do wniesienia odwołania.

W związku z powyższym należało orzec jak w sentencji.

Pouczenie

Na podstawie art. 127 § 1 i 2, art. 129 § 1 i 2 w związku z art. 17 pkt 1) ustawy z dnia 14 czerwca 1960 r. Kodeks postępowania administracyjnego (Dz. U. z 2021 r., poz. 735 ze zm.) od niniejszej decyzji służy stronie prawo wniesienia odwołania do Samorządowego Kolegium Odwoławczego

w Poznaniu, al. Niepodległości 16/18, 61-713 Poznań, za pośrednictwem Zarządu Powiatu Grodziskiego, ul. Żwirki i Wigury 1, 62 - 065 Grodzisk Wlkp. w terminie 14 dni od dnia jej doręczenia. Zgodnie z art. 127a ww. ustawy w trakcie biegu terminu do wniesienia odwołania, strona może zrzec się prawa do wniesienia odwołania wobec organu administracji publicznej, który wydał decyzję. Z dniem doręczenia organowi administracji publicznej oświadczenia o zrzeczeniu się prawa do wniesienia odwołania przez ostatnią ze stron postępowania, decyzja staje się ostateczna i prawomocna.

Zgodnie z art. 29 ust. 3 Ustawy o drogach publicznych z dnia 21 marca 1985r. (Dz. U. z 2022 r., poz. 1693) wnioskodawca ma obowiązek:

1) przed rozpoczęciem robót budowlanych:

a) dokonania czynności wymaganych przepisami ustawy z dnia 7 lipca 1994 r. - Prawo budowlane,

b) uzyskania zezwolenia zarządcy drogi na prowadzenie robót w pasie drogowym,

2) uzgodnienia z zarządcą drogi projektu budowlanego zjazdu - o ile projekt budowlany jest wymagany.

Zgodnie z art. 30 Ustawy o drogach publicznych z dnia 21 marca 1985r. (Dz. U. z 2022 r. poz. 1693) utrzymywanie zjazdów, łącznie ze znajdującymi się pod nimi przepustami, należy do właścicieli lub użytkowników gruntów przyległych do drogi.

Wydana decyzja nie podlega opłacie skarbowej na podstawie przepisów ustawy z 16 listopada 2006 r. o opłacie skarbowej (tekst jednolity Dz. U. z 2021, poz. 1923 ze zm.).

Z up. ZARZĄDU
Anna Gaważna
Kancelnik Wydziału
Inwestycyjno-Gospodarczego i Dróg

Załącznik: plan sytuacyjny

Otrzymuje:

1. Zakład Usług Komunalnych w Rakoniewicach sp. z o.o. Osiedle Drzymały 25, 62-067 Rakoniewice / Pełnomocnik: Pan Karol Tarczyński
ESKO-CONSULTING sp. z o.o. ul. Sikorskiego 19, 65-945 Zielona Góra.
2. aa. 1 egz.

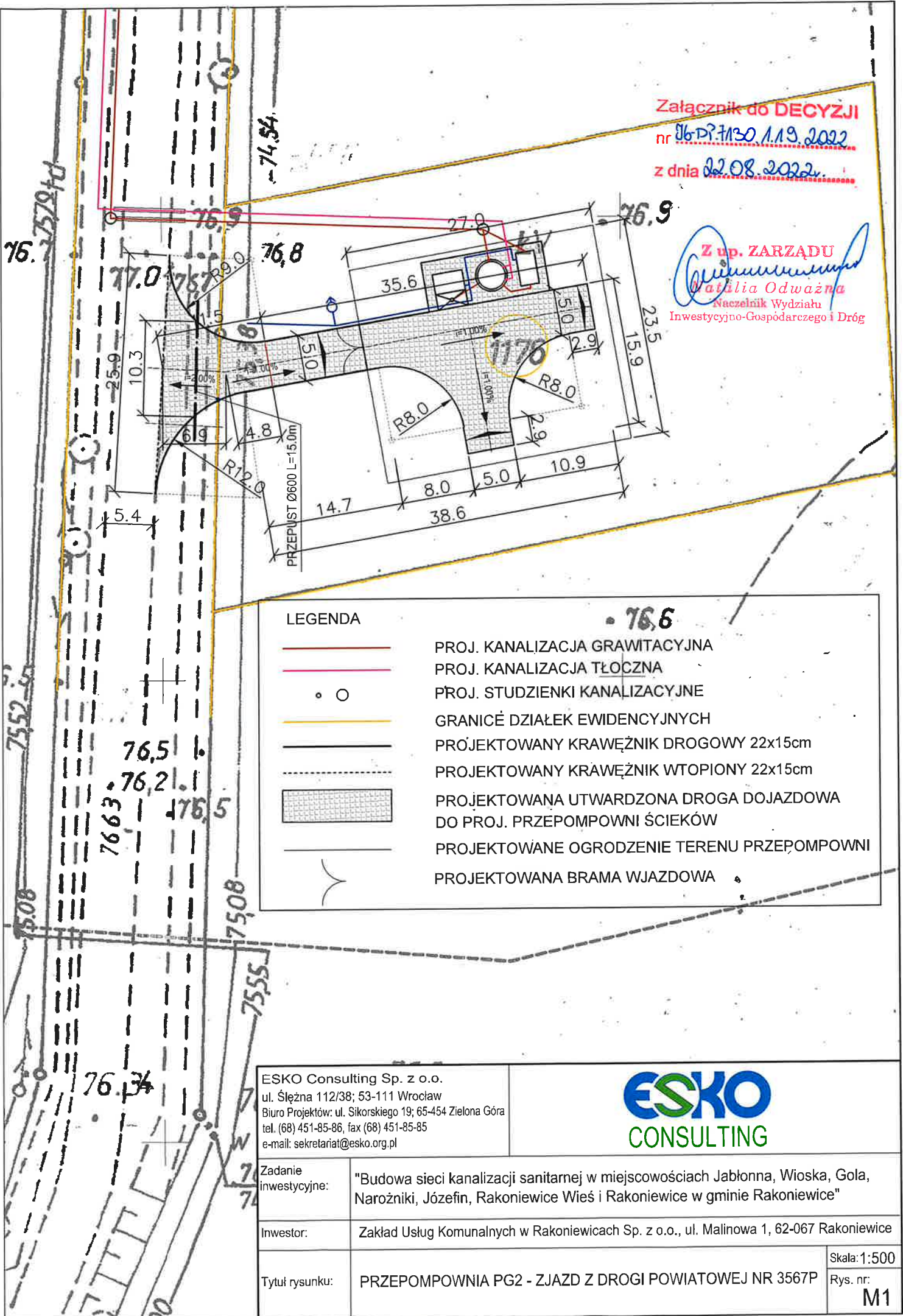
Osoba zajmująca się sprawą J.L. - tel. 61 44 48 696.

Załącznik do DECYZJI

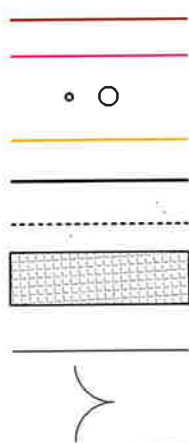
nr 16-PP-7130.1.19.2022

z dnia 22.08.2022.

Z up. ZARZĄDU
Katarzyna Odważna
Naczelnik Wydziału
Inwestycyjno-Gospodarczego i Dróg



LEGENDA



- PROJ. KANALIZACJA GRAWITACYJNA
- PROJ. KANALIZACJA TŁOCZNA
- PROJ. STUDZIENKI KANALIZACYJNE
- GRANICÉ DZIAŁEK EWIDENCYJNYCH
- PROJĘTOWANY KRAWĘŻNIK DROGOWY 22x15cm
- PROJĘTOWANY KRAWĘŻNIK WTOPIONY 22x15cm
- PROJĘTOWANA UTWARDZONA DROGA DOJAZDOWA DO PROJ. PRZEPOMPOWNI ŚCIEKÓW
- PROJĘTOWANE OGRODZENIE TERENU PRZEPOMPOWNI
- PROJĘTOWANA BRAMA WJAZDOWA

• 76,6

ESKO Consulting Sp. z o.o.
ul. Ślężna 112/38; 53-111 Wrocław
Biuro Projektów: ul. Sikorskiego 19; 65-454 Zielona Góra
tel. (68) 451-85-86, fax (68) 451-85-85
e-mail: sekretariat@esko.org.pl

ESKO
CONSULTING

Zadanie inwestycyjne: "Budowa sieci kanalizacji sanitarnej w miejscowościach Jabłonna, Wioska, Gola, Narożniki, Józefin, Rakoniewice Wieś i Rakoniewice w gminie Rakoniewice"

Inwestor: Zakład Usług Komunalnych w Rakoniewicach Sp. z o.o., ul. Malinowa 1, 62-067 Rakoniewice

Tytuł rysunku: PRZEPOMPOWNIĄ PG2 - ZJAZD Z DROGI POWIATOWEJ NR 3567P

Skala: 1:500

Rys. nr:

M1

Wpłynęło dnia 28.08.2022
Podpis [signature] 28/08/22
[signature]

Polska Spółka Gazownictwa sp. z o.o.
Oddział Zakład Gazowniczy w Poznaniu
ul. Za Groblą 8, 61-860 Poznań
tel. 61 854 51 00, faks 61 852 39 23

Gazownia w Wolsztynie
ul. Gajewskich 48, 64-200 Wolsztyn
tel. 61 854 50 71
www.psgaz.pl

ESKO-CONSULTING Sp. z o.o.

ul. Sikorskiego 19
65-454 Zielona Góra

Wasz znak:
Nasz znak: **PSGPO.0113.763.120.22**
Nr. wewn. 123/2022

Wolsztyn, 12.08.2022

Dot.: Uzgodnienie sieci kanalizacji sanitarnej grawitacyjnej, ciśnieniowej oraz przepompowni.

Lokalizacja przedsięwzięcia: Rakoniewice, Rakoniewice Wieś, Józefin, Narożniki, Gola,
Wioska, Jabłonna.

W odpowiedzi na pismo z dnia 28.07.2022, w sprawie j. w. przesyłamy jeden egzemplarz mapy z zaznaczoną istniejącą siecią gazową. Uzgadniamy przebieg sieci kanalizacji sanitarnej przy zachowaniu poniższych warunków:

1. Przed przystąpieniem do jakichkolwiek prac należy dokładnie określić rzeczywisty przebieg gazociągu i przyłączy przez dokonanie ręcznie przekopów poprzecznych nad osią gazociągu ustalających rzeczywistą trasę gazociągu oraz jego głębokość ułożenia lub wyznaczenie tego lokalizatorem przez uprawnionego geodetę.
2. **Roboty ziemne w strefie kontrolowanej sieci gazowej należy wykonać ręcznie bez użycia sprzętu mechanicznego. Szerokość strefy kontrolowanej zachować 0,5m.**
3. W miejscach zbliżeń z gazociągami należy zachować normatywną odległość zgodnie z Dz. U. z 2013 poz. 640 stosując odpowiednie zabezpieczenia przed jej uszkodzeniem. **W przypadku uszkodzenia sieci gazowej, podmioty realizujące zadanie będą obciążane kosztami usunięcia awarii oraz poniesionych strat paliwa gazowego.**
4. Prace budowlane muszą być wykonywane tak, aby nie wpływały na obniżenie stanu technicznego gazociągu, nie naruszały istniejącej sieci gazowej i nie wpływały na bezpieczeństwo dostaw gazu dla odbiorców w tym nie naruszały izolacji gazociągu, taśmy ostrzegawczej i sygnalizacyjnej. Szczególną ostrożność należy zachować podczas prowadzenia robót ziemnych, wykonywania wykopów oraz podczas zagęszczania gruntu lub podczas jakichkolwiek prac prowadzonych w strefie kontrolowanej. Zabrania się wbijania znaczników (stalowych prętów lub tyczek) w obrębie istniejącej sieci gazowej. Zasypanie wykopów w strefie kontrolowanej, w obrębie sieci gazowej należy wykonać ręcznie warstwami ubijanymi, co 20 cm.

5. Szczególną uwagę należy zwrócić na skrzyżowania z siecią gazową, stosując zabezpieczenia przed jej uszkodzeniem (Dz. U. z 2013 poz. 640).

Wkreślone geodezyjnie przyłącza mogą nie przedstawiać wszystkich czynnych przyłączy gazu.

6. Nadzór nad pracami jest usługą odpłatną. Cennik Usług Pozataryfowych zamieszczony jest na stronie internetowej pod adresem <https://www.psgaz.pl/cenniki>. Zlecenie nadzoru nad pracami należy kierować do jednostki eksploatującej wydającej uzgodnienie tj. Gazowni w Wolsztynie.
7. W terminie 14 dni przed rozpoczęciem robót Wykonawca zobowiązany jest zgłosić się do odpowiedniej terytorialnie jednostki eksploatującej w PSG OZG w Poznaniu tj. Gazownia w Wolsztynie, ul. Gajewskich 48, 64-200 Wolsztyn, tel. 618545071, gazownia.wolsztyn@psgaz.pl w celu powiadomienia o przystąpieniu do prac oraz weryfikacji aktualnego przebiegu sieci gazowej.
8. Ważność uzgodnienia wynosi 2 lata.

Z poważaniem

Specjalista ds. Technicznych

Dawid Orwat

Załączniki:

- mapa sytuacyjna

Do wiadomości:

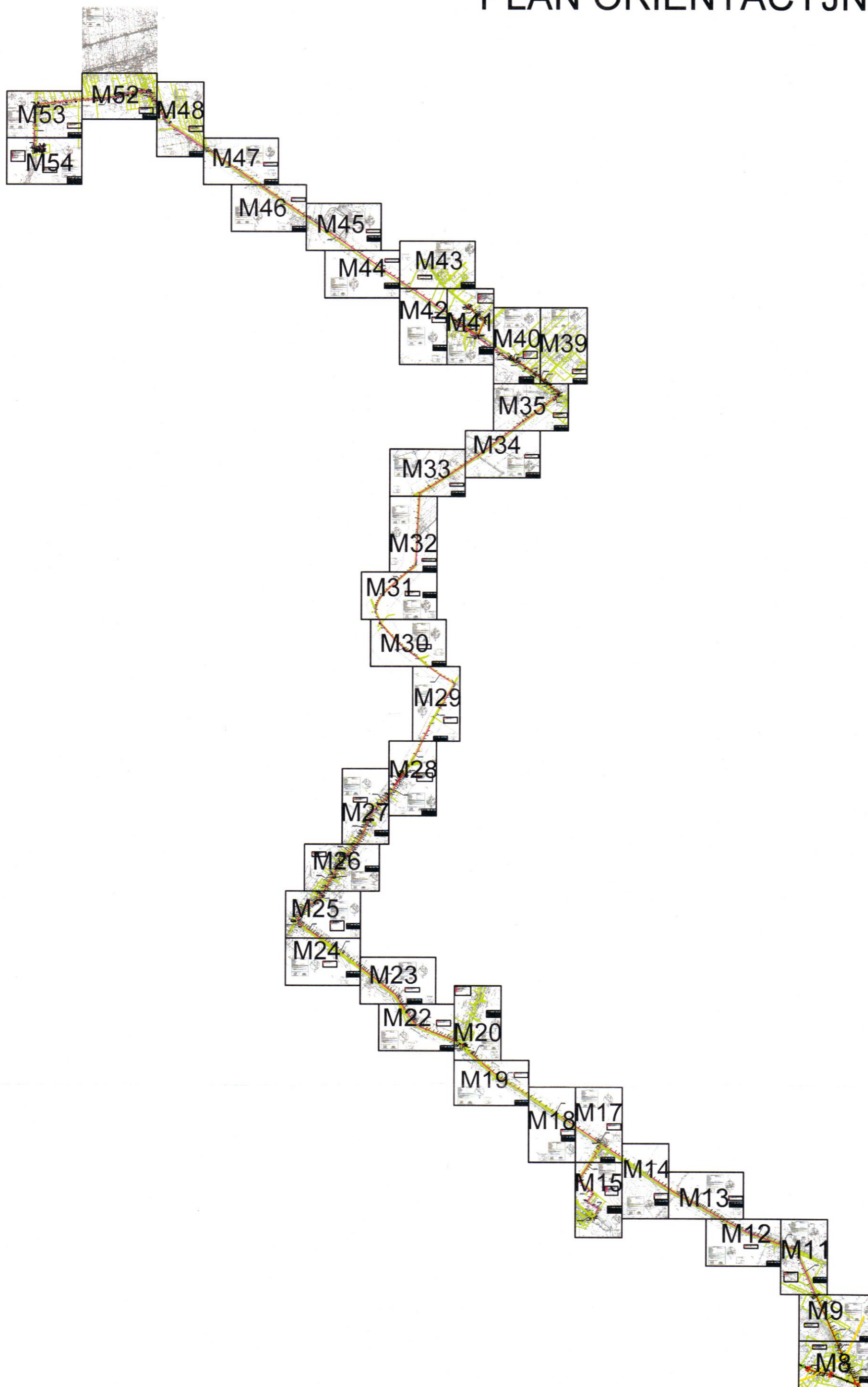
- Gazownia w Wolsztynie

Sprawę prowadzi:

Dawid Orwat tel.618545078, 609440178

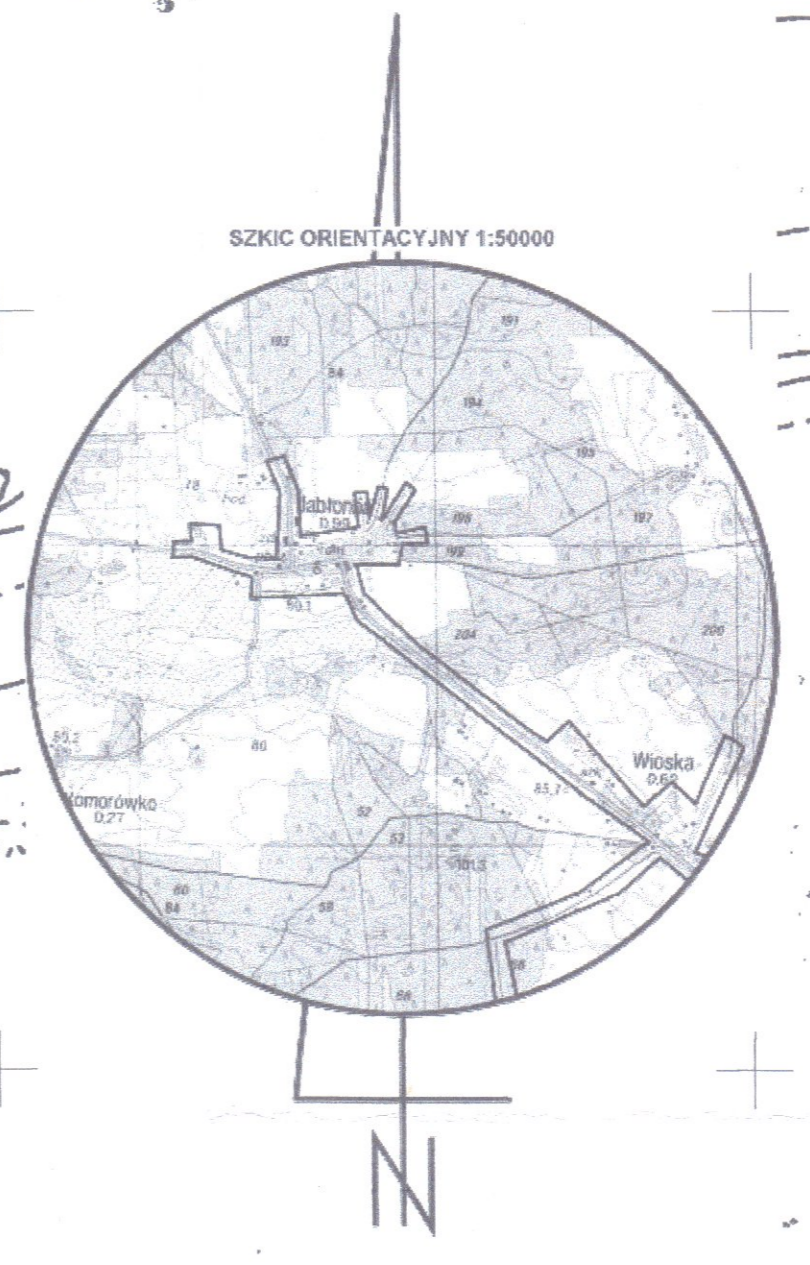
email: dawid.orwat@psgaz.pl

PLAN ORIENTACYJNY



LEGENDA:

- Proj. sieć grawitacyjna kanalizacji sanitarnej Ø200mm
- Proj. przyłącze kanalizacyjne Ø160mm *
- Proj. rurociąg tłoczny kanalizacji sanitarnej
- Proj. przyłącze wodociągowe
- Proj. hydrant nadziemny
- Proj. kable zasilająco - sterujące eN
- Proj. kable zasilająco - sterujące w rurze ochronnej Ø110 HDPE
- Granice działek ewidencyjnych
- Proj. przepompownia ścieków
- Proj. szafka sterownicza
- Proj. słup oświetleniowy



Pełna Sdnka Gazownictwa sp. z o.o.
 Oddział Zakład Gazowniczy w Poznaniu
 Wykreślono przebieg sieci gazowej rozdzielczej
 wysokiego i średniego ciśnienia w oparciu
 o istniejące plany sieci gazowej.
 Uzgodnienie - pismo nr...
 Data 11.08.2017 podpis...
 WAZNOŚĆ UZGODNIENIA 2 LATA
 Dawid Olwat

LEGENDA:

- Proj. rurociąg tłoczny kanalizacji sanitarnej - metoda bezwykopowa
- Granice działek ewidencyjnych
- Proj. sieć grawitacyjna kanalizacji sanitarnej Ø200mm
- Proj. przyłącze kanalizacyjne Ø160mm *
- Granice działek ewidencyjnych

MAPA DO CELÓW PROJEKTOWYCH ark. 60

Obiekt: Kanalizacja Gm. Rakoniewice Gmina: Rakoniewice Numer Identyfikatora Obrębu: 300504_5.0011- Jabłonna, 300504_5.0022- Włoska, 300504_5.0009- Gola Narożniki, 300504_5.0015- Rakoniewice Wleś, 300504_4.0001- Rakoniewice Numer jednostki ewidencyjnej: 300504_4 - obszar miejski 300504_5 - obszar wiejski Powiat: grodzki Województwo: wielkopolskie	Skala: 1 : 500 Układ współrzędnych: 2000/15 Poziom odniesienia wysokości: Kronsztadt 86
Id. zgłoszenia: GK.6640.1032.2016	

Mapę do celów projektowych sporządzono na podstawie:
 1. Istniejącej mapy zasadniczej w skali 1:1000, układ 1965/4 - sekcje: 422.341.192, 422.341.153, 422.341.201, 422.341.203, 422.341.154, 422.341.202, 422.341.204, 422.342.211, 422.344.062, 422.344.064, 422.344.112, 422.344.221, 422.344.214, 422.344.223, istniejącej mapy zasadniczej, układ lokalny obręb Rakoniewice arkusz: 10-16(10-d), 10-24(6-e-3), 10-24(6-e-4), 10-24(6-e-1), 10-24(6-e-2), 10-24(6-a-1), 10-24(6-a-2), 10-24(6-b-1), 10-16(10-b), 10-16(5-d), 10-24(1-c), 10-24(1-d), 10-16(5-b), 10-24(1-a), 10-16(5-b), obręb Gola Narożniki arkusz: E ark.3, E ark.2, C ark.1, C ark.2, ark. 4(4), B ark.1, D, obręb wioska arkusz: 2(13), 1(13), 5(13), 6(13), 7(13), 8(13), 9(13) oraz pomiaru uzupełniającego.
 2. Dane ewidencyjne dotyczące przebiegu granic i działek ewidencyjnych oraz ich numerów zostały przyjęte z analogicznej mapy ewidencyjnej prowadzonej przez PODGiK w Grodzisku Wielkopolskim.

Informacje dodatkowe:
 I. - - - - - zakres pomiaru.
 II. Nie wyklucza się istnienia w terenie również uzbrojenia, o którym brak było informacji branżowych i nie zostało odnotowane w czasie inwentaryzacji geodezyjnej.
 III. Mapa do celów projektowych została wykonana bez ustalenia obciążen służebności gruntowych.

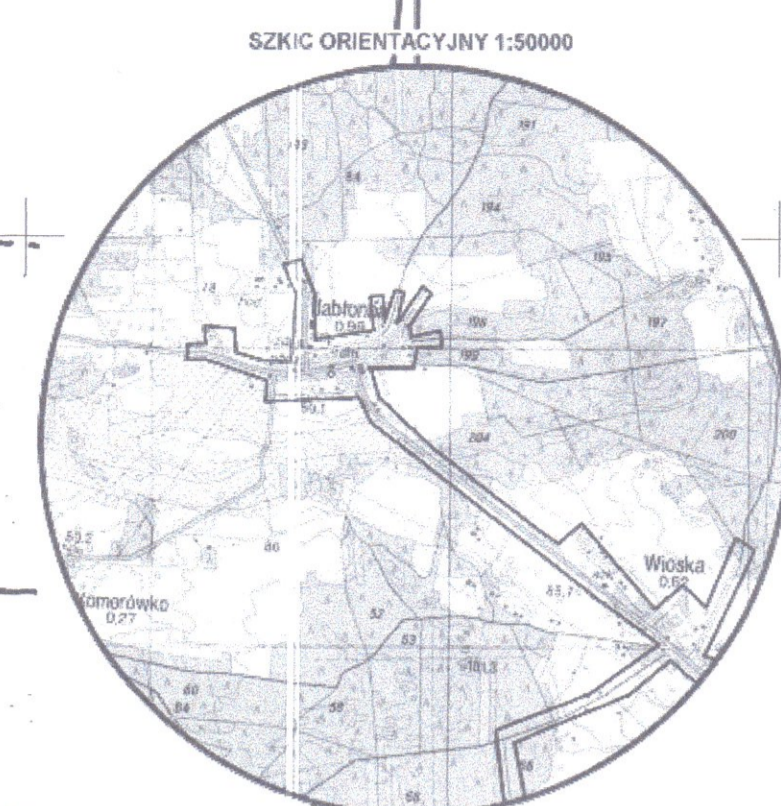
Aktualność mapy do celów projektowych na dzień: **27.03.2017**

mgr inż. Piotr Ziński geodeta uprawiający do wykonywania samodzielnie funkcji w dziedzinie geodezji i kartografii. Świadczenie nr 18243 Kierownik jednostki wykonawstwa geodezyjnego Piotr Ziński, nr uprawnień: 18243, za	PRO-GEO Arkadiusz Kozłowski ul. Działkowa 12, 66-800 Nosna Górzanka NIP 926-162-58-38, Regon 363242420 tel. 509-508-015 BIURO / ADRES DO KORESpondENCJI ul. Piłsudskiego 10, 66-800 Nosna Górzanka
--	--

Starosta Grodzki, K1
 P.3005.2017 560
 (Identyfikator ewidencyjny z materiału zasobu operatu technicznego)
 2017-05-18
 (Data wpisania operatu technicznego do rejestru ewidencyjnego)
 Krzysztof Gruch
 Naczelnik Wydziału Geodezji i Kartografii
 (Lp. nazwisko i jedynka osob. i adres)



BIURO: ul. Sikorskiego 19, 65-454 Zielona Góra tel. (68) 451-45-86, fax (68) 451-85-85 e-mail: sekretariat@esko.org.pl		EsKO CONSULTING
Obiekt: "Budowa sieci kanalizacji sanitarnej w miejscowościach Jabłonna, Włoska, Gola, Narożniki, Józefin, Rakoniewice Wleś i Rakoniewice w gminie Rakoniewice"	skala 1:500	
Tytuł rys.: Projekt zagospodarowania terenu (dz. nr 955, 1176 AM 4 obr. 0011 Jabłonna)	nr rys.: M54	
Projektował: mgr inż. Bożena Baczmarska	Upr.bud. nr 21/2000/Gw do projekt. bez ograniczeń w spec. instalacyjnej	podpis: data: 07.2017
Projektował: mgr inż. Andrzej Wróblewski	Upr.bud. nr LBS/0096/POE/12 do projekt. bez ograniczeń w spec. instalacyjnej	podpis: data: 07.2017
Projektował: Jerzy Bielski	Upr.bud. nr 04/05/ZG do projekt. bez ograniczeń w spec. drogowej	podpis: data: 07.2017
Sprawdził: mgr inż. Karol Tarczyński	Upr.bud. nr LBS/0018/POOŚ/12 do projekt. bez ograniczeń w spec. instalacyjnej	podpis: data: 07.2017
Sprawdził: mgr inż. Arkadiusz Sadowski	Upr.bud. nr 130/90/ZG do projekt. bez ograniczeń w spec. instalacyjnej	podpis: data: 07.2017



MAPA DO CELÓW PROJEKTOWYCH ark. 53

Objekt: *Kanalizacja Gm. Rakoniewice*
 Gmina: *Rakoniewice*
 Numer Identyfikatora Obrębu: *300504_5.0011-Jabłonna, 300504_5.0022-Włoska, 300504_5.0009-Gola Narozniki, 300504_5.0015-Rakoniewice Wieś, 300504_4.0001-Rakoniewice*
 Numer jednostki ewidencyjnej: *300504_4 - obszar miejski, 300504_5 - obszar wiejski*
 Powiat: *grodziski*
 Województwo: *wielkopolskie*

Skala: *1 : 500*
 Układ współrzędnych: *2000/15*
 Poziom odniesienia wysokości: *Kronsztadt 86*
 Id. zgłoszenia: *GK.6640.1032.2016*

Mapę do celów projektowych sporządzono na podstawie:
 1. Istniejącej mapy zasadniczej w skali 1:1000, układ 1965/4 - sekcje: 422.341.192, 422.341.153, 422.341.201, 422.341.203, 422.341.154, 422.341.202, 422.341.204, 422.342.211, 422.344.062, 422.344.064, 422.344.112, 422.344.221, 422.344.214, 422.344.223, istniejącej mapy zasadniczej, układ lokalny obręb Rakoniewice arkusze: 10-16(10-a), 10-24(6-a), 10-24(6-c), 10-24(6-c1), 10-24(6-c2), 10-24(6-a3), 10-24(6-a4), 10-24(6-a1), 10-24(6-a2), 10-24(6-b), 10-16(10-b), 10-16(5d), 10-24(1-c), 10-24(1-d), 10-24(6-b), 10-24(1-a), 10-16(5-b), obręb Gola Narozniki arkusze: E ark3, E ark2, C ark. 1, C ark. 2, ark. 4(4), B ark. 1, D, obręb wioska arkusze: 2(13), 1(13), 5(13), 6(13), 7(13), 8(13), 9(13) oraz pomiaru uzupełniającego.
 2. Dane ewidencyjne dotyczące przebiegu granic i działek ewidencyjnych oraz ich numerów zostały przyjęte z analogowej mapy ewidencyjnej prowadzonej przez PODGIK w Grodzisku Wielkopolskim.

Informacje dodatkowe:
 I. ... zakres pomiaru.
 II. Nie wyklucza się istnienia w terenie również uzbrojenia, o którym brak było informacji branżowych i nie zostało odnotowane w czasie inwentaryzacji geodezyjnej.
 III. Mapa do celów projektowych została wykonana bez ustalenia obciążeń służebności gruntowych.

Aktualność mapy do celów projektowych na dzień: *27.03.2017*

43 04 2017
 mgr inż. **Piotr Ziński**
 geodeta uprawniający do wykonywania samodzielnych funkcji w dziedzinie geodezji
 Sąd Rejonowy dla M. St. Grodzisk
 Świadczenie nr 18243

Kierownik jednostki wykonawstwa geodezyjnego,
Piotr Ziński, nr uprawnień: 18243, zakres: I

PRO-GEO
 Arkadiusz Kozłowski
 ul. Działkowa 1, 65-400 Krosno Odrzańskie
 NIP 926-162-93-38, Regon 363242420
 tel. 509-508-015
 BIURO (ADRES DO KORESPONDENCJI)
 ul. Długa 4B/10, 65-181 Zielona Góra

Nazwa jednostki wykonawstwa geodezyjnego.

Wznowienie się, że niniejszy urzędowy zapis ma charakter dokumentu technicznego i nie stanowi oferty w rozumieniu przepisów prawa cywilnego o świadczeniu usług ze strony wykonawcy, w szczególności jeżeli wykonawca nie wyraził zgody na świadczenie usług w tym zakresie.

STAROSTA GRODZKI

2017-05-18
 (Data wpisania operatu technicznego do ewidencji map)

Krzysztof Druch
 Inżynier geodezji



ŁĄCZY ARKUSZ NR 60

RT-PG2

RT-PG2

KS.1.0 J

KS.1.1 J

LEGENDA:

- Proj. sieć grawitacyjna kanalizacji sanitarnej Ø200mm
- Proj. przyłącze kanalizacyjne Ø160mm *
- Proj. rurociąg tłoczny kanalizacji sanitarnej
- Granice działek ewidencyjnych

ESKO - CONSULTING Sp. z o.o.
 ul. Ślema 112/38, 53-111 Wrocław

BIURO: ul. Słoneczna 19, 65-454 Zielona Góra
 tel. (68) 453-45-86, fax (68) 451-85-85
 e-mail: sekretariat@esko.pl

Objekt: *"Budowa sieci kanalizacji sanitarnej w miejscowościach Jabłonna, Włoska, Gola, Narozniki, Józefin, Rakoniewice Wieś i Rakoniewice w gminie Rakoniewice"* skala: 1:500

Tytuł rys.: *Projekt zagospodarowania terenu (dz. nr 955, 1192 AM 4 obr. 0011 Jabłonna)* nr rys. M53

Projektował: *mgr inż. Bożena Baczmarska* Upr.bud.nr 21/2000/Gw do projekt. bez ograniczeń w spec. instalacyjnej podpis: data: 07. 2017

Sprawdził: *mgr inż. Karol Tarczyński* Upr.bud. nr LBS/0018/RQ05/12 do projekt. bez ograniczeń w spec. instalacyjnej podpis: data: 07. 2017



KS.1.1 J

RT-PG2

RT-PG2

KS.1.1 J

- LEGENDA:**
- Proj. sieć grawitacyjna kanalizacji sanitarnej Ø200mm
 - Proj. przyłącze kanalizacyjne Ø160mm
 - Proj. rurociąg tłoczny kanalizacji sanitarnej
 - Granice działek ewidencyjnych

RIVA
Zapewnienie Sieci, ze Składowicy uzależnieni Zbiornik
opracowany w wyniku prac geodezyjnych
i kartograficznych, których rezultaty zawiera
operat techniczny wpisany do ewidencji
materiałów państwowego zasobu geodezyjnego
i kartograficznego

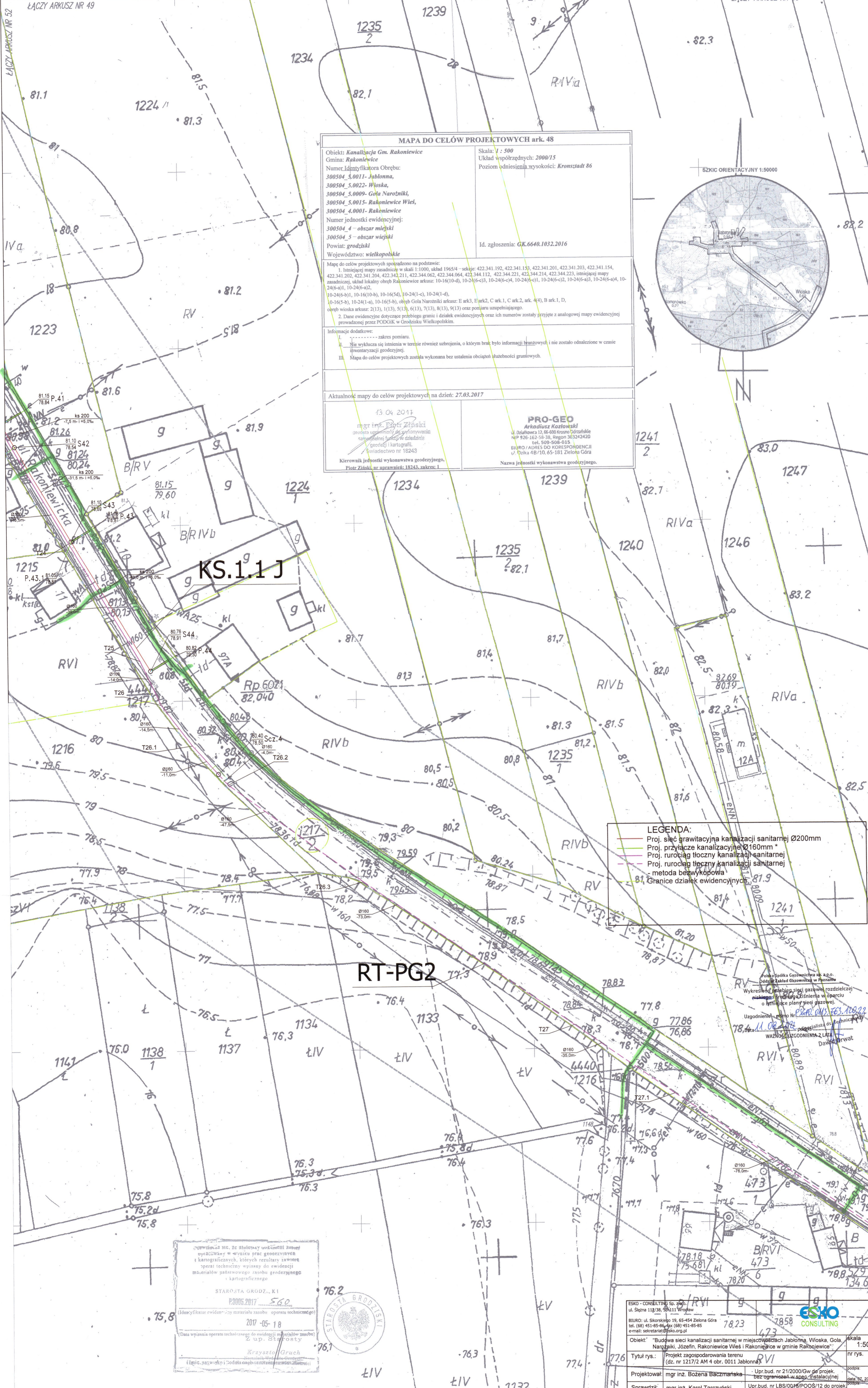
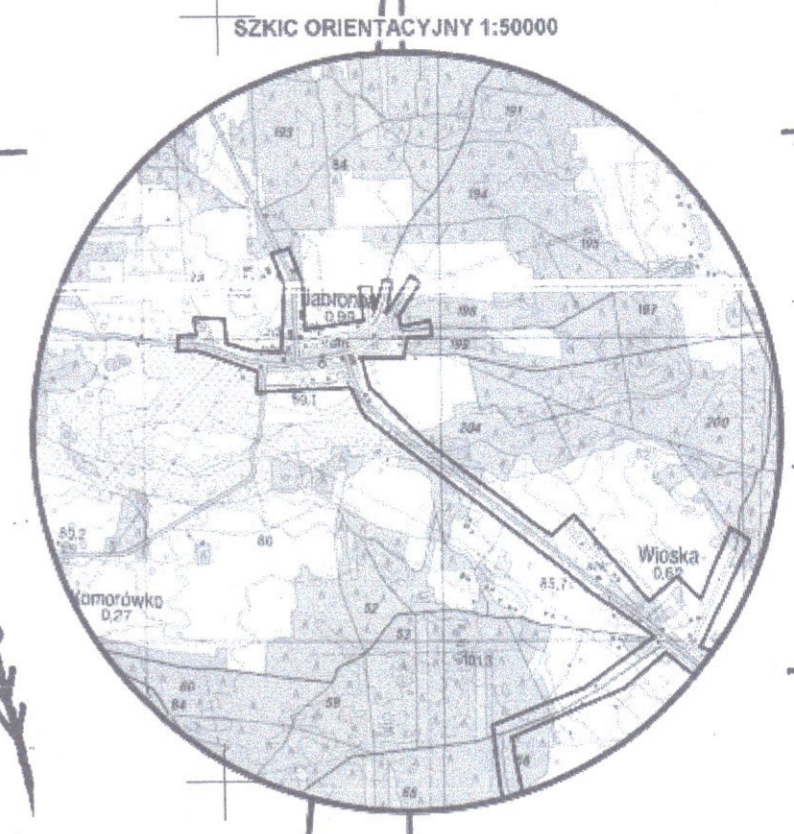
STAROSTA GRODZKI, K1
P.3005.2017 560
2017-05-18
(Miejscowość ewidencyjna, materiały zasobu operatu technicznego)

Przebieg linii
Krzysztof Gruch
Naczelnik Wydziału Geodezji,
Kartografii i Katastru Nieruchomości
Śląc. pasywno i podpis osób reprezentujących Starostę

ESKO - CONSULTING Sp. z o.o. ul. Ślęzna 112/38, 53-111 Wrocław		skala	1:500
BIURO: ul. Sikorskiego 19, 65-454 Zielona Góra tel. (69) 451-85-86, fax (69) 451-85-85 e-mail: sekretariat@esko.org.pl		nr rys.	M52
Objekt: "Budowa sieci kanalizacji sanitarnej w miejscowości Jabłonna, Włoska, Góra, Narozniki, Józefin, Rakoniewice Włoc i Rakoniewice w gminie Rakoniewice"			
Tytuł rys.: Projekt zagospodarowania terenu (dz. nr 1192, 1217/2, 1992, 1361 AM 4 obr. 0011 Jabłonna)		data: 07.2017	
Projektował:	mgr inż. Bożena Baczmarska	Upr.bud. nr 21/200/Gw do projekt. bez ograniczeń w spec. instalacyjnej	podpis: [signature]
Sprawdził:	mgr inż. Karol Tarczyński	Upr.bud. nr LBS/0018/POOS/12 do projekt. bez ograniczeń w spec. instalacyjnej	podpis: [signature]

MAPA DO CELÓW PROJEKTOWYCH ark. 48

<p>Objekt: Kanalizacja Gm. Rakoniewice Gmina: Rakoniewice Numer Identyfikatora Obrębu: 300504_5.0011- Jabłonna, 300504_5.0022- Wioska, 300504_5.0009- Gola Narozniki, 300504_5.0015- Rakoniewice Włes, 300504_4.0001- Rakoniewice Numer jednostki ewidencyjnej: 300504_4 - obszar miejski 300504_5 - obszar wiejski Powiat: grodziski Województwo: wielkopolskie</p>	<p>Skala: 1 : 500 Układ współrzędnych: 2000/15 Poziom odniesienia wysokości: Kronstadt 86 Id. zgłoszenia: GK.6640.1032.2016</p>
<p>Mapę do celów projektowych sporządzono na podstawie: 1. Istniejącej mapy zasadniczej w skali 1:1000, układ 1965/4 - sekcje: 422.341.192, 422.341.153, 422.341.201, 422.341.203, 422.341.154, 422.341.202, 422.341.204, 422.342.211, 422.344.062, 422.344.064, 422.344.112, 422.344.221, 422.344.214, 422.344.223, istniejącej mapy zasadniczej, układ lokalny obręb Rakoniewice arkusz: 10-16(10-d), 10-24(6-03), 10-24(6-04), 10-24(6-01), 10-24(6-02), 10-24(6-a4), 10-24(6-a1), 10-24(6-a2), 10-24(6-b1), 10-16(0-a), 10-16(5-d), 10-24(1-c), 10-24(1-d), 10-16(5-b), 10-24(1-a), 10-16(5-a), obręb Gola Narozniki arkusz: E ark.3, E ark.2, C ark.1, C ark.2, ark. 44), B ark.1, D, obręb wioska arkusz: 3(13), 1(13), 5(13), 6(13), 7(13), 8(13), 9(13) oraz pomiaru uzupełniającego. 2. Dane ewidencyjne dotyczące przebiegu granic i działek ewidencyjnych oraz ich numerów zostały przyjęte z analogowej mapy ewidencyjnej prowadzonej przez PODGIK w Grodzisku Wielkopolskim.</p>	
<p>Informacje dodatkowe: I. ----- zakres pomiaru. II. Nie wykryto się istnienia w terenie również uzbrojenia, o którym brak było informacji branżowych i nie zostało odnotowane w czasie inwentaryzacji geodezyjnej. III. Mapa do celów projektowych została wykonana bez ustalenia obciążenia służebności gruntowych.</p>	
<p>Aktualność mapy do celów projektowych na dzień: 27.03.2017</p>	
<p>13.04.2017 mgr inż. Piotr Ziński geodeta uprawniony do wykonywania samodzielnej funkcji w dziedzinie geodezji i kartografii, Świadectwo nr 18243</p> <p>Kierownik jednostki wykonawstwa geodezyjnego, Piotr Ziński, nr uprawnień: 18243, zakres: 1</p>	<p>PRO-GEO Arkadiusz Kozłowski ul. Działkowa 13, 65-600 Krosno Dąbrzaskie NIP 926-162-58-38, Regon 363242420 tel. 509-508-015 BIURO / ADRES DO KORESPONDENCJI ul. Działka 4B/10, 65-181 Zielona Góra</p> <p>Nazwa jednostki wykonawstwa geodezyjnego.</p>



LEGENDA:

- Proj. sieć grawitacyjna kanalizacji sanitarnej Ø200mm
- Proj. przyłącze kanalizacyjne Ø160mm *
- Proj. rurociąg tłoczny kanalizacji sanitarnej
- Proj. rurociąg tłoczny kanalizacji sanitarnej metoda bezwykopowa
- 81. Granice działek ewidencyjnych

Podpis Spółki Gazownictwa sp. z o.o.
 Oddział Zakład Gzownictwa w Poznaniu
 Wykreślił przebieg sieci gazowej rozdzielczej niskiego i średniego ciśnienia w oparciu o leżące plany sieci gazowej.
 Uzgodnienie: pismo Nr. P.2017.015.763.100.22
 Data: 11.08.2017
 WAZNOŚĆ UZGODNIENIA - 2 LATY
 Dawid Orwat

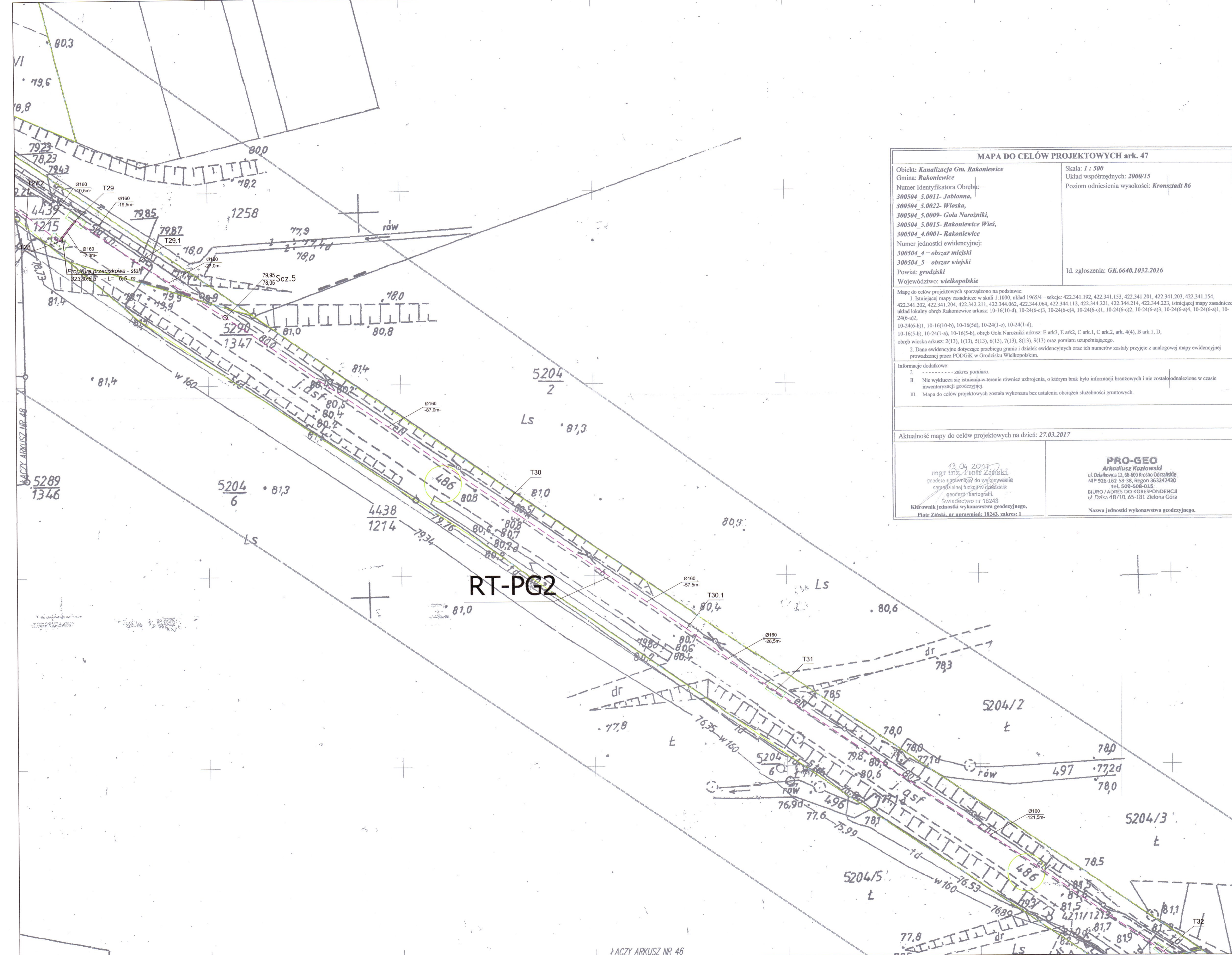
Starosta Grodzki, K1
 P.3005.2017 560
 Identyfikator ewidencyjny materiału zasobu (oprac. techniczny)
 2017-05-18
 (Data wpisania operatu technicznego do ewidencji materiałów zasobu)
 Z up. Starosty
 Krzysztof Gruch
 Inżynier, paszportowy i podlega nadzoru technicznemu



ESKO CONSULTING Sp. z o.o.
 ul. Śnieżna 112/38, 50-111 Wrocław
 BIURO: ul. Sikorskiego 19, 65-454 Zielona Góra
 tel. (68) 451-85-86, fax (68) 451-85-85
 e-mail: sekretariat@esko.org.pl

Objekt: "Budowa sieci kanalizacji sanitarnej w miejscowościach Jabłonna, Wioska, Gola, Narozniki, Józefin, Rakoniewice Włes i Rakoniewice w gminie Rakoniewice"
 Tytuł rys.: Projekt zagospodarowania terenu (dz. nr 1217/2 AM 4 obr. 0011 Jabłonna)
 Projektował: mgr inż. Bożena Baczmańska
 Sprawdził: mgr inż. Karol Tarczyński

Skala: 1:500
 nr rys.: M48
 Upr.bud. nr 21/2000/Gw do projek. bez ograniczeń w spec. instalacyjnej
 Upr.bud. nr LBS/0046/POOŚ/12 do projek. bez ograniczeń w spec. instalacyjnej
 podpis data 07.2017
 podpis data 07.2017



MAPA DO CELÓW PROJEKTOWYCH ark. 47

<p>Objekt: Kanalizacja Gm. Rakoniewice Gmina: Rakoniewice Numer Identyfikatora Obrębu: 300504_5.0011- Jabłonna, 300504_5.0022- Wioska, 300504_5.0009- Gola Narozniki, 300504_5.0015- Rakoniewice Wieś, 300504_4.0001- Rakoniewice Numer jednostki ewidencyjnej: 300504_4 - obszar miejski 300504_5 - obszar wiejski Powiat: grodzki Województwo: wielkopolskie</p>	<p>Skala: 1 : 500 Układ współrzędnych: 2000/15 Poziom odniesienia wysokości: Kronsztadt 86</p> <p>Id. zgłoszenia: GK.6640.1032.2016</p>
<p>Mapę do celów projektowych sporządzono na podstawie:</p> <p>1. Istniejącej mapy zasadniczej w skali 1:1000, układ 1965/4 - sekcje: 422.341.192, 422.341.153, 422.341.201, 422.341.203, 422.341.154, 422.341.202, 422.341.204, 422.342.211, 422.344.062, 422.344.064, 422.344.112, 422.344.221, 422.344.214, 422.344.223, istniejącej mapy zasadniczej, układ lokalny obręb Rakoniewice arkusz: 10-16(10-0), 10-24(6-c)3, 10-24(6-c)4, 10-24(6-c)1, 10-24(6-c)2, 10-24(6-c)3, 10-24(6-c)4, 10-24(6-c)1, 10-24(6-c)2, 10-16(10-b), 10-16(10-b), 10-16(5d), 10-24(1-c), 10-24(1-d), 10-16(5-b), 10-24(1-a), 10-16(5-b), obręb Gola Narozniki arkusz: E ark3, E ark2, C ark1, C ark2, ark 4(4), B ark 1, D, obręb wioska arkusz: 2(13), 1(13), 5(13), 6(13), 7(13), 8(13), 9(13) oraz pomiaru uzupełniającego.</p> <p>2. Dane ewidencyjne dotyczące przebiegu granic i działek ewidencyjnych oraz ich numerów zostały przyjęte z analogowej mapy ewidencyjnej prowadzonej przez PODGIK w Grodzisku Wielkopolskim.</p>	
<p>Informacje dodatkowe:</p> <p>I. ----- zakres pomiaru.</p> <p>II. Nie wyklucza się istnienia w terenie również uzbrojenia, o którym brak było informacji branżowych i nie zostało odnotowane w czasie inwentaryzacji geodezyjnej.</p> <p>III. Mapa do celów projektowych została wykonana bez ustalenia obciążenia służebności gruntowych.</p>	
<p>Aktualność mapy do celów projektowych na dzień: 27.03.2017</p>	
<p>13.04.2017 mgr inż. Piotr Ziński geodeta uprawniony do wykonywania samodzielnej funkcji w dziedzinie geodezji kartograficznej Świadectwo nr 18243 Kierownik jednostki wykonawstwa geodezyjnego, Piotr Ziński, nr uprawnień: 18243, zakres: 1</p>	<p>PRO-GEO Arkadiusz Kozłowski ul. Działkowa 12, 66-600 Krosno Odrzańskie NIP 926-162-58-38, Regon 363242420 tel. 509-508-015 BIURO /ADRES DO KORESPONDENCJI ul. Działka 4B/10, 65-181 Zielona Góra Nazwa jednostki wykonawstwa geodezyjnego.</p>



LEGENDA:

- Proj. rurociąg tłoczny kanalizacji sanitarnej
- Proj. rurociąg tłoczny kanalizacji sanitarnej - metoda bezwykopowa

Polska Spółka Gazownictwa sp. z o.o.
 Oddział Zakład Gazowniczy w Poznaniu

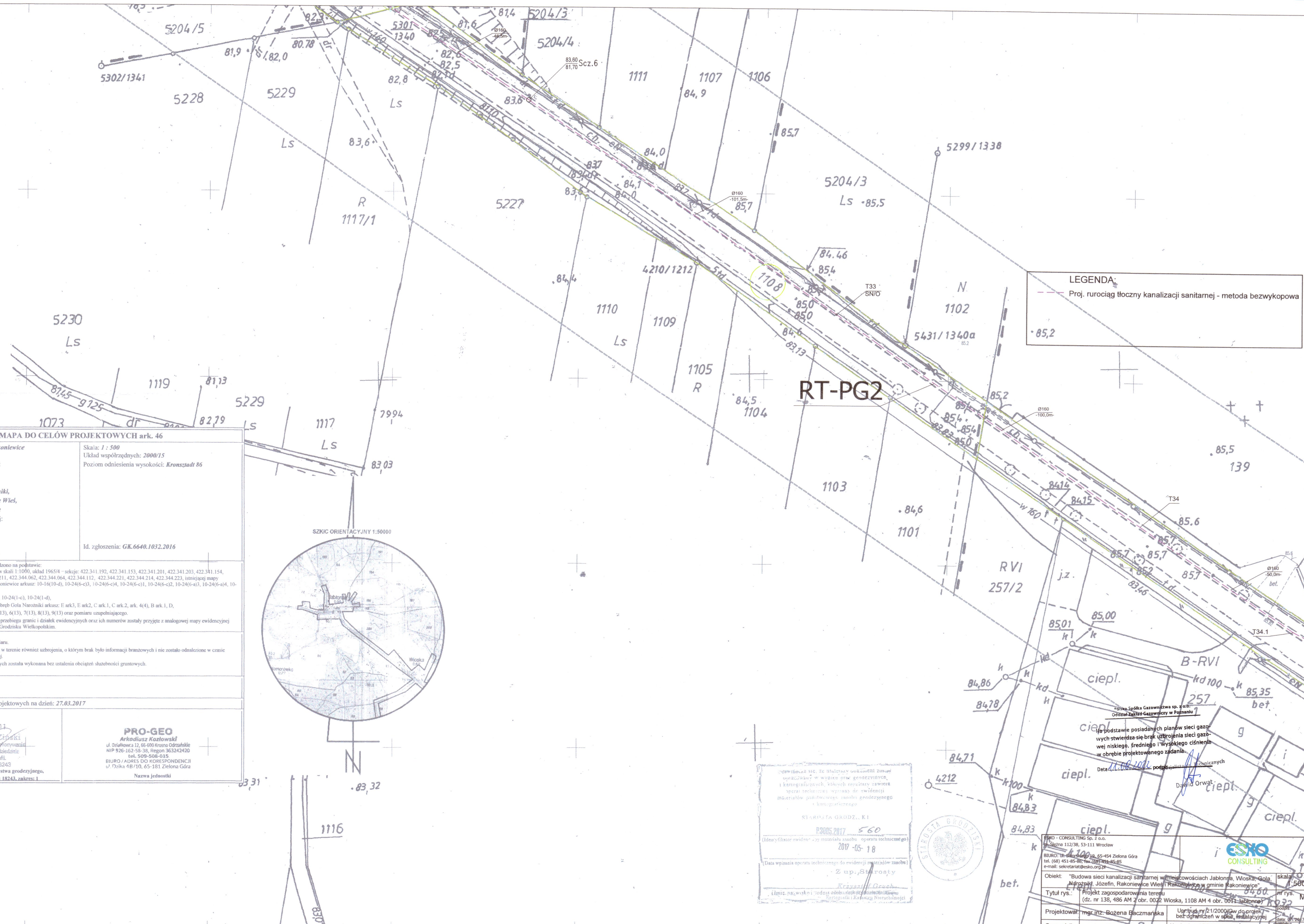
Na podstawie posiadanych planów sieci gazowych stwierdza się brak uzbrojenia sieci gazowej niskiego, średniego i wysokiego ciśnienia w obrębie projektowanego zadania.

Data: 11.09.2017 podpis: Dawid Drwał specjalista ds. technicznych

STAROSTA GRODZKI, K1
 P.3005.2017 - 560
 (Identyfikator ewidencyjny materiału zasobu operatu technicznego)
 2017-05-18
 (Data wpisania operatu technicznego do rejestru operatów zasobu)

Krzysztof Gruch
 Naczelnik Urzędu Geodezji
 i Inżynierii Wodnej i Technicznej w Grodzisku Wielkopolskim

<p>ESKO - CONSULTING Sp. z o.o. ul. Ścieżka 112/38, 53-111 Wrocław</p> <p>BIURO: ul. Sikorskiego 19, 65-454 Zielona Góra tel. (69) 453 48 44 fax (69) 451 05 05 e-mail: sg@esko.pl, pesko@esko.org.pl</p>	<p>ESKO CONSULTING</p>
<p>Objekt: Budowa sieci kanalizacji sanitarnej w miejscowościach Jabłonna, Wioska, Gola, Narozniki, Józefin, Rakoniewice Wieś i Rakoniewice w gminie Rakoniewice</p> <p>Tytuł rys.: Projekt zagospodarowania terenu (dz. nr 486 AM 2 obr. 0022 Wioska, 1217/2 AM 4 obr. 0011 Jabłonna)</p> <p>Projektował: mgr inż. Bożena Baczmańska</p> <p>Sprawdził: mgr inż. Karol Tarczyński</p>	<p>skala: 1:500</p> <p>nr rys.: M47</p> <p>podpis: [signature]</p> <p>data: 07.2017</p> <p>Upř. bud. nr 21/2000/Gw do projekt. bez ograniczeń w spec. instalacyjnej</p> <p>Upř. bud. nr LBS/0018/POOS/12 do projekt. bez ograniczeń w spec. instalacyjnej</p> <p>data: 07.2017</p>



LEGENDA:
 --- Proj. rurociąg tłoczny kanalizacji sanitarnej - metoda bezwykopowa

MAPA DO CELÓW PROJEKTOWYCH ark. 46

Obiekt: *Kanalizacja Gm. Rakoniewice*
 Gmina: *Rakoniewice*
 Numer Identyfikatora Obrębu:
 300504_5.0011- *Jabłonna*,
 300504_5.0022- *Włoska*,
 300504_5.0009- *Gola Narozniki*,
 300504_5.0015- *Rakoniewice Wś.*,
 300504_4.0001- *Rakoniewice*
 Numer jednostki ewidencyjnej:
 300504_4 - *obszar miejski*
 300504_5 - *obszar wiejski*
 Powiat: *grodziski*
 Województwo: *wielkopolskie*

Skala: 1 : 500
 Układ współrzędnych: 2000/15
 Poziom odniesienia wysokości: *Kronstadt 86*
 Id. zgłoszenia: *GK.6640.1032.2016*

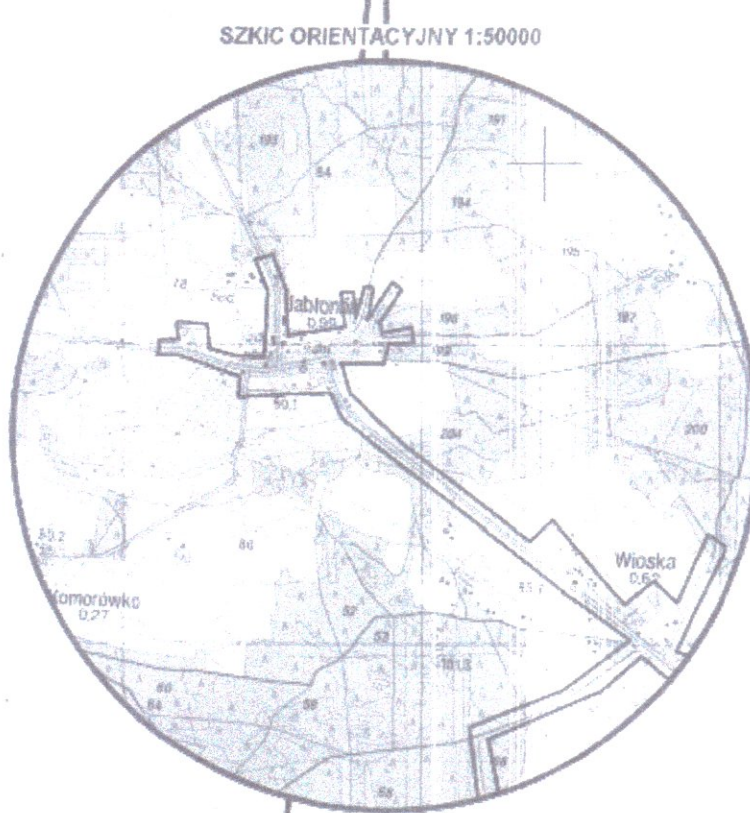
Mapę do celów projektowych sporządzono na podstawie:
 1. Istniejącej mapy zasadniczej w skali 1:1000, układ 1965/4 - sekcje: 422.341.192, 422.341.153, 422.341.201, 422.341.203, 422.341.154, 422.341.202, 422.341.204, 422.342.211, 422.344.062, 422.344.064, 422.344.112, 422.344.221, 422.344.214, 422.344.223, istniejącej mapy zasadniczej, układ lokalny obręb Rakoniewice arkusz: 10-16(10-d), 10-24(6-e)3, 10-24(6-e)4, 10-24(6-e)1, 10-24(6-e)2, 10-24(6-a)4, 10-24(6-a)1, 10-24(6-a)2, 10-24(6-b)1, 10-16(10-b), 10-16(5d), 10-24(1-c), 10-24(1-d), 10-16(5-b), 10-24(1-a), 10-16(5-b), obręb Gola Narozniki arkusz: E ark3, E ark2, C ark.1, C ark.2, ark. 4(4), B ark.1, D, obręb wioska arkusz: 2(13), 1(13), 5(13), 6(13), 7(13), 8(13), 9(13) oraz pomiaru uzupełniającego.
 2. Dane ewidencyjne dotyczące przebiegu granic i działek ewidencyjnych oraz ich numerów zostały przyjęte z analogowej mapy ewidencyjnej prowadzonej przez PODGIG w Grodzisku Wielkopolskim.

Informacje dodatkowe:
 I. ----- zakres pomiaru.
 II. Nie wyklucza się istnienia w terenie również uzbrojenia, o którym brak było informacji branzowych i nie zostało odnotowane w czasie inwentaryzacji geodezyjnej.
 III. Mapa do celów projektowych została wykonana bez ustalania obciążeń sztywności gruntowych.

Aktualność mapy do celów projektowych na dzień: *27.03.2017*


13.04.2011
 mgr inż. Piotr Ziński
 geodeta i inżynier do wykonywania samodzielnej funkcji w dziedzinie geodezji i kartografii.
 Świadectwo nr 18243
 Kierownik jednostki wykonawstwa geodezyjnego,
 Piotr Ziński, nr uprawnień: 18243, zakres: I

PRO-GEO
 Arkadiusz Kozłowski
 ul. Działkowa 12, 66-600 Krosno Odrzańskie
 NIP 926-162-58-38, Regon 363242420
 tel. 509-508-015
 BIURO / ADRES DO KORESPONDENCJI
 ul. Dłuka 4B/10, 65-181 Zielona Góra
 Nazwa jednostki



Świadczyć się, że Składowy Inżynier Zdzisław Opaliński w wyroku orzec geodezyjnym i kartograficznym, których rezultaty zawiera operat techniczny wpisano do ewidencji materiałów poufotowarowych zasobu geodezyjnego i kartograficznego.

STAROSTA GRODZKI, K1
 P.0005.2017 560
 (Identyfikator ewidencyjny materiału zasobu operatu technicznego)
 2017-05-18
 (Data wpisania operatu technicznego do ewidencji materiałów poufotowarowych)
 Z up. Starosty
 Krzysztof Orzech
 (Limit, nazwa, wskazanie, podpis, odwołanie, data, data wygaśnięcia, data wygaśnięcia, data wygaśnięcia)

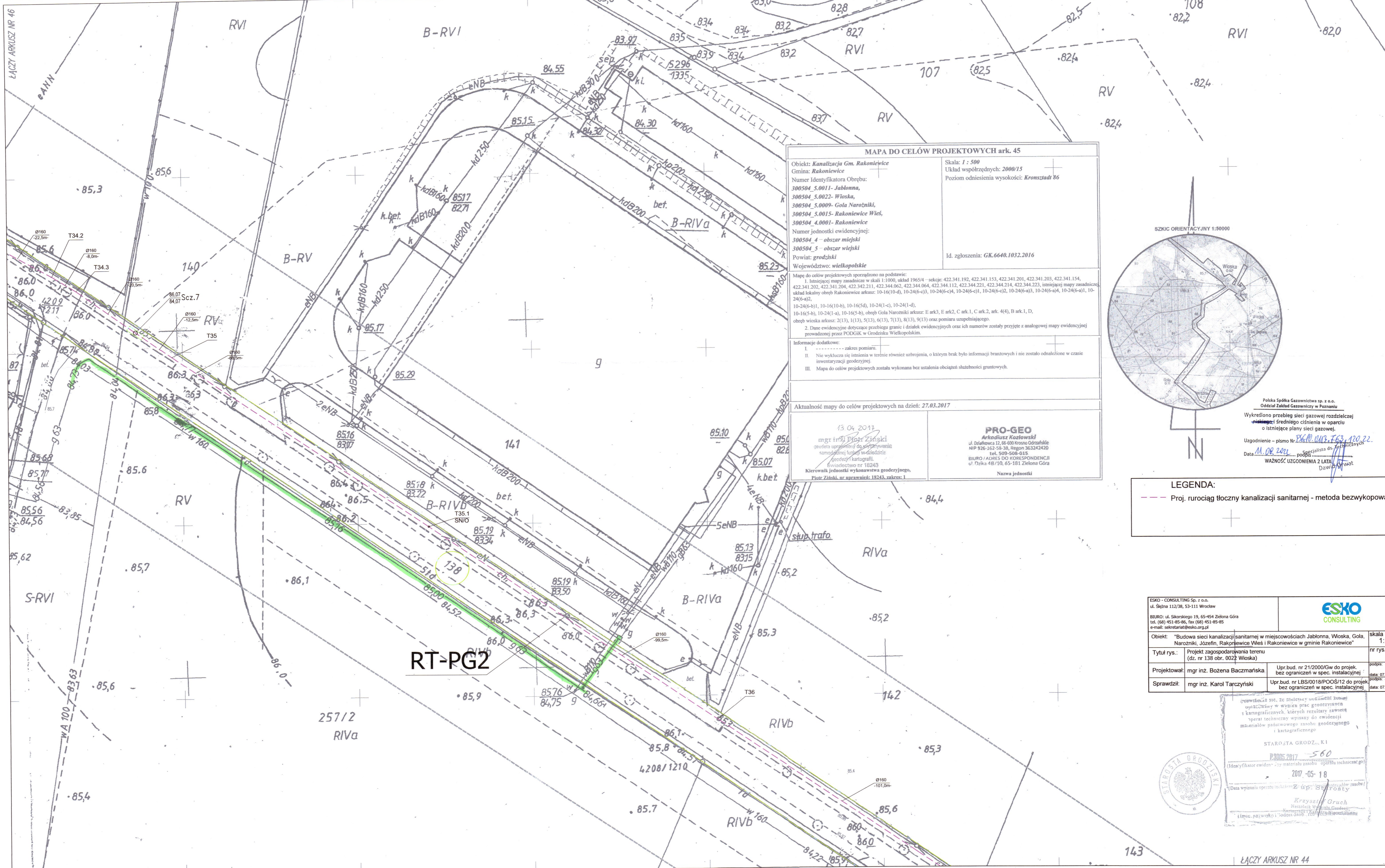


na podstawie posiadanych planów sieci gazowych stwierdza się brak uzbrojenia sieci gazowej niskiego, średniego i wysokiego ciśnienia w obrębie projektowanego zadania.
 Data: 11.06.2017, podpis: Dawid Orwałt, inżynier technicznych

ESKO CONSULTING Sp. z o.o.
 ul. Słone 112/38, 53-111 Wrocław
 BIURO: ul. Słone 112/38, 53-111 Wrocław
 tel. (68) 451-85-88, fax (68) 451-85-85
 e-mail: sekretariat@esko.org.pl

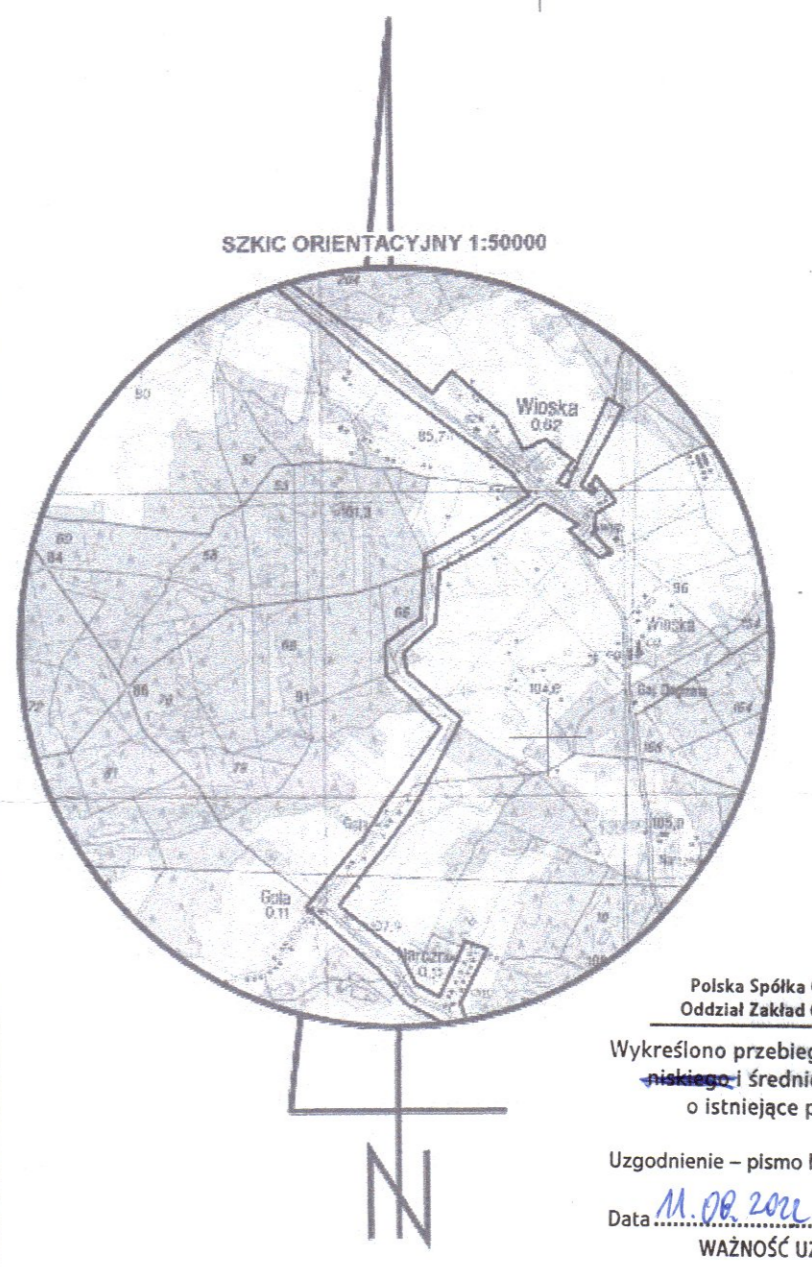
Obiekt: *Budowa sieci kanalizacji sanitarnej w miejscowościach Jabłonna, Włoska, Gola Narozniki, Józefin, Rakoniewice Wś. i Rakoniewice w gminie Rakoniewice*, skala: 1:500
 Tytuł rys.: *Projekt zagospodarowania terenu*, nr rys.: 0022
 (dz. nr 138, 486 AM z obr. 0022 Włoska, 1108 AM 4 obr. 0011 Jabłonna)

Projektował: mgr inż. *Bożena Baczmańska*
 Sprawdził: mgr inż. *Karol Tarczański*
 Upr.bud. nr 21/2000/Gw do projekt. bez ograniczeń w spec. instalacyjnej
 Upr.bud. nr LBS/0018/POOŚ/12 do projekt. bez ograniczeń w spec. instalacyjnej



MAPA DO CELÓW PROJEKTOWYCH ark. 45

<p>Objekt: Kanalizacja Gm. Rakoniewice Gmina: Rakoniewice Numer Identyfikatora Obrebu: 300504_5.0011- Jabłonna, 300504_5.0022- Włoska, 300504_5.0009- Gola Narożniki, 300504_5.0015- Rakoniewice Wieś, 300504_4.0001- Rakoniewice Numer jednostki ewidencyjnej: 300504_4 - obszar miejski 300504_5 - obszar wiejski Powiat: grodziski Województwo: wielkopolskie</p>	<p>Skala: 1 : 500 Układ współrzędnych: 2000/15 Poziom odniesienia wysokości: Kronsztadt 86</p>
<p>Mapę do celów projektowych sporządzono na podstawie: 1. Istniejącej mapy zasadniczej w skali 1:1000, układ 1965/4 - sekcje: 422.341.192, 422.341.153, 422.341.201, 422.341.203, 422.341.154, 422.341.202, 422.341.204, 422.342.211, 422.344.062, 422.344.064, 422.344.112, 422.344.221, 422.344.214, 422.344.223, istniejącej mapy zasadniczej, układ lokalny obrebu Rakoniewice arkusz: 10-16(10-d), 10-24(6-c)3, 10-24(6-c)4, 10-24(6-c)1, 10-24(6-c)2, 10-24(6-c)3, 10-24(6-a)4, 10-24(6-a)1, 10-24(6-a)2, 10-24(6-b)1, 10-16(10-b), 10-16(5d), 10-24(1-c), 10-24(1-d), 10-16(5-b), 10-24(1-a), 10-16(5-b), obrebu Gola Narożniki arkusz: E ark3, E ark2, C ark1, C ark2, ark 4(4), B ark1, D, obrebu włoska arkusz: 2(13), 1(13), 5(13), 6(13), 7(13), 8(13), 9(13) oraz pomiaru uzupełniającego. 2. Dane ewidencyjne dotyczące przebiegu granic i działek ewidencyjnych oraz ich numerów zostały przyjęte z analogowej mapy ewidencyjnej prowadzonej przez PODGIK w Grodzisku Wielkopolskim.</p>	
<p>Informacje dodatkowe: I. ----- zakres pomiaru. II. Nie wyklucza się błędów w terenie również użyczenia, o którym brak było informacji brantowych i nie zostało odnotowane w czasie inwentaryzacji geodezyjnej. III. Mapa do celów projektowych została wykonana bez ustalenia obciążenia służebności gruntowych.</p>	
<p>Aktualność mapy do celów projektowych na dzień: 27.03.2017</p>	
<p>13.04.2017 mgr inż. Piotr Ziński geodeta uprawniony do wykonywania samodzielnej funkcji w dziedzinie geodezji i kartografii Świadczywo nr 18243 Kierownik jednostki wykonawstwa geodezyjnego, Piotr Ziński, ur. uprawnień: 18243, zakres: I</p>	<p>PRO-GEO Arkadiusz Kozłowski ul. Działkowa 12, 66-600 Koszno Odrzańska NIP 926-162-58-38, Regon 363242420 tel. 509-508-015 BIURO / ADRES DO KORESPONDENCJI ul. Działka 4B/10, 65-181 Zielona Góra Nazwa jednostki</p>



Poliska Spółka Gazownictwa sp. z o.o.
 Oddział Zakład Gazowniczy w Poznaniu

Wykreślono przebieg sieci gazowej rozdzielczej i średniego ciśnienia w oparciu o istniejące plany sieci gazowej.

Uzgodnienie - pismo Nr. **EGP.003.F63.120.22**
 Data: **11.08.2017** podpis: **...**

WAŻNOŚĆ UZGODNIENIA 2 LATA
 Dawid...

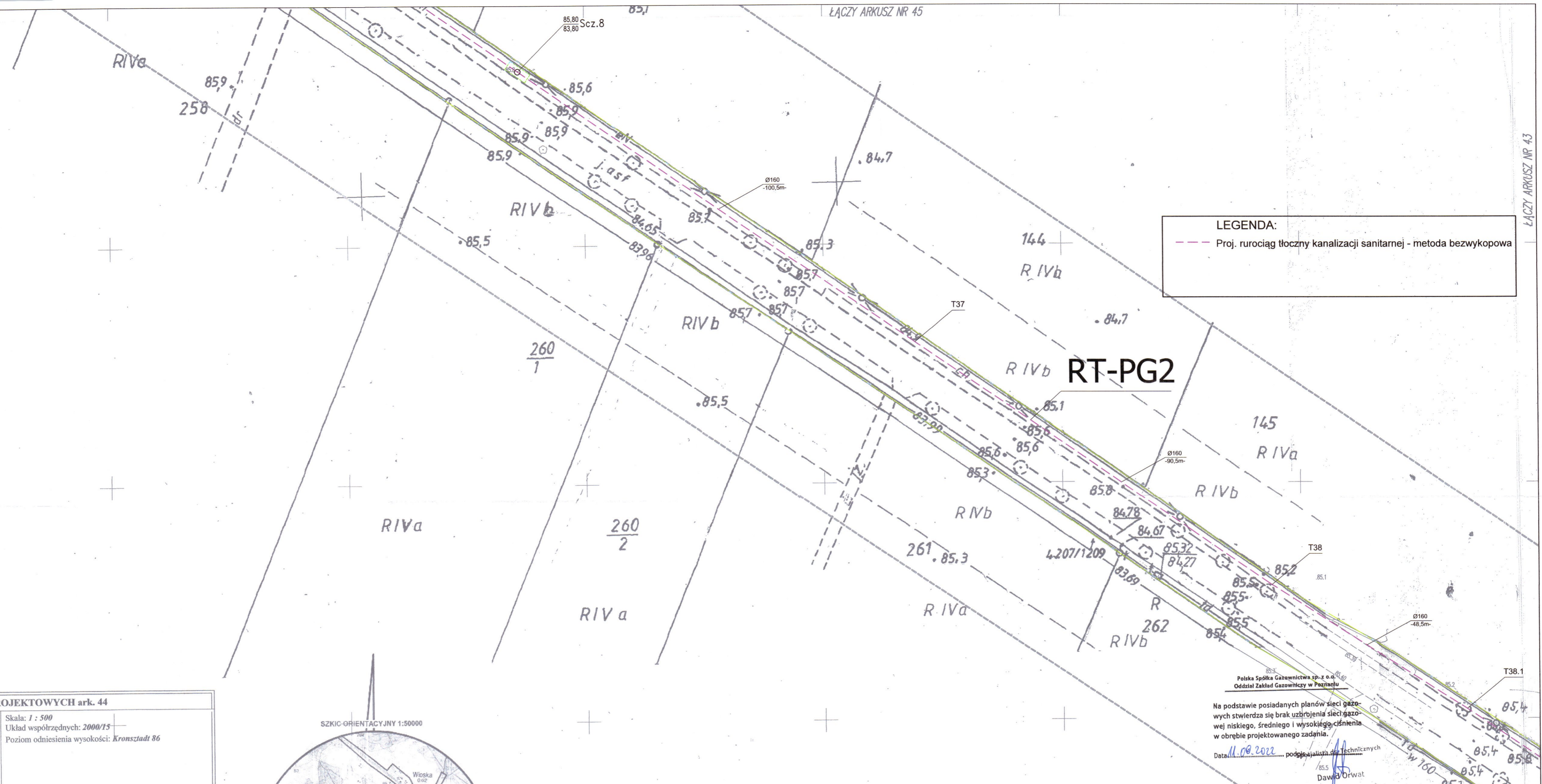
LEGENDA:
 - - - - - Proj. rurowciąg tłoczny kanalizacji sanitarnej - metoda bezwykopowa

ESKO - CONSULTING Sp. z o.o. ul. Ścieżna 112/38, 53-111 Wrocław BIURO: ul. Skorskiego 19, 65-514 Zielona Góra tel. (68) 451-85-86, fax (68) 451-85-85 e-mail: sekretariat@esko.org.pl		
Objekt: "Budowa sieci kanalizacji sanitarnej w miejscowościach Jabłonna, Włoska, Gola, Narożniki, Józefin, Rakoniewice Wieś i Rakoniewice w gminie Rakoniewice"	skala: 1:500	
Tytuł rys.: Projekt zagospodarowania terenu (dz. nr 138 obr. 0022 Włoska)	nr rys.: M45	
Projektował: mgr inż. Bożena Baczmarska	Upr.bud. nr 21/2000/Gw do projekt. bez ograniczeń w spec. instalacyjnej	
Sprawdził: mgr inż. Karol Tarczyński	Upr.bud. nr LBS/0018/POOŚ/12 do projekt. bez ograniczeń w spec. instalacyjnej	
	data: 07.2017	

Przewidywać się, że niniejszy układ będzie używany w wyliczu prac geodezyjnych i kartograficznych, których rezultaty zostaną operatorem techniczny wpisany do ewidencji materiałów państwowego zasobu geodezyjnego i kartograficznego

STAROSTA GRODZKI, K1
 P.3005.2017 - 560
 (Identyfikator ewidencyjny materiału zasobu geodezyjnego i kartograficznego)
 2017-05-18
 (Data wpisania operatorem technicznym do ewidencji materiałów państwowego zasobu geodezyjnego i kartograficznego)
 Krzysztof Gruch
 Naczelnik Wydziału Geodezji i Kartografii
 Urząd Miejski w Grodzisku Wielkopolskim





LEGENDA:
 --- Proj. rurociąg tłoczny kanalizacji sanitarnej - metoda bezwykopowa

RT-PG2

Polska Spółka Gazownictwa sp. z o.o.
 Oddział Zakład Gazownictwa w Poznaniu
 Na podstawie posiadanych planów sieci gazowych stwierdza się brak uzbrojenia sieci gazowej niskiego, średniego i wysokiego ciśnienia w obrębie projektowanego zadania.
 Data: 11.08.2022
 podpis: Dawid Orwat

MAPA DO CELÓW PROJEKTOWYCH ark. 44

Obiekt: Kanalizacja Gm. Rakoniewice Gmina: Rakoniewice Numer Identyfikatora Obrębu: 300504_5.0011- Jabłonna, 300504_5.0022- Włoska, 300504_5.0009- Gola Narozniki, 300504_5.0015- Rakoniewice Wś, 300504_4.0001- Rakoniewice Numer jednostki ewidencyjnej: 300504_4 - obszar miejski 300504_5 - obszar wiejski Powiat: grodzki Województwo: wielkopolskie	Skala: 1 : 500 Układ współrzędnych: 2000/15 Poziom odniesienia wysokości: Kronsztadt 86 Id. zgłoszenia: GK.6640.1032.2016
---	--

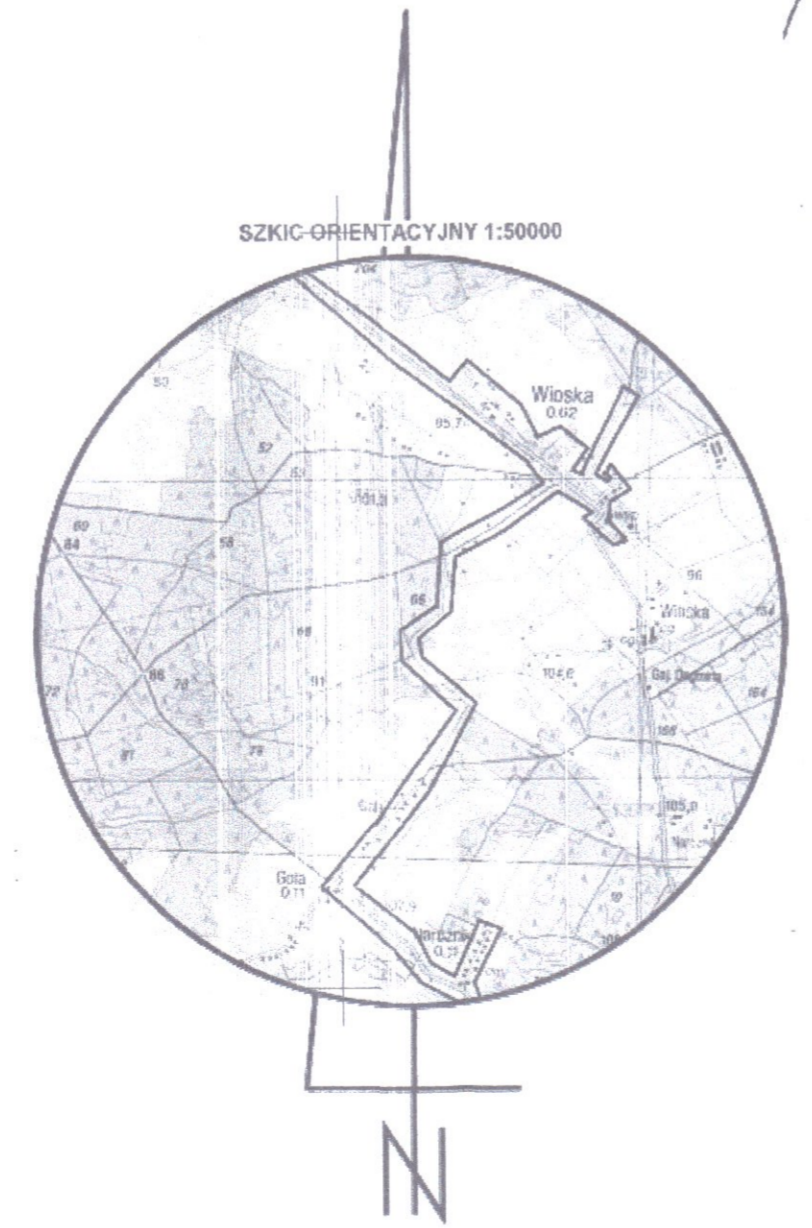
Mapę do celów projektowych sporządzono na podstawie:
 1. Istniejącej mapy zasadniczej w skali 1:1000, układ 1965/4 - sekcje: 422.341.192, 422.341.153, 422.341.201, 422.341.203, 422.341.154, 422.341.202, 422.341.204, 422.342.211, 422.344.062, 422.344.064, 422.344.112, 422.344.221, 422.344.214, 422.344.223, istniejącej mapy zasadniczej, układ lokalny obręb Rakoniewice arkusz: 10-16(10-d), 10-24(6-c)3, 10-24(6-c)4, 10-24(6-c)1, 10-24(6-c)2, 10-24(6-c)3, 10-24(6-c)4, 10-24(6-a)1, 10-24(6-a)2, 10-24(6-b)1, 10-16(10-b), 10-16(5d), 10-24(1-c), 10-24(1-d), 10-16(5-b), 10-24(1-a), 10-16(5-b), obręb Gola Narozniki arkusz: E ark.3, E ark.2, C ark.1, C ark.2, ark. 4(4), B ark.1, D, obręb wioska arkusz: 2(13), 1(13), 5(13), 6(13), 7(13), 8(13), 9(13) oraz pomiaru uzupełniającego.
 2. Dane ewidencyjne dotyczące przebiegu granic i działek ewidencyjnych oraz ich numerów zostały przyjęte z analogowej mapy ewidencyjnej prowadzonej przez PODGiK w Grodzisku Wielkopolskim.

Informacje dodatkowe:
 I. --- - zakres pomiaru.
 II. Nie wyklucza się istnienia w terenie również uzbrojenia, o którym brak było informacji branzowych i nie zostało odnalezione w czasie inwentaryzacji geodezyjnej.
 III. Mapa do celów projektowych została wykonana bez ustalenia obciążeń służebności gruntowych.

Aktualność mapy do celów projektowych na dzień: **27.03.2017**

13.04.2017
 mgr inż. **Piotr Ziński**
 geodeta uprawniony do wykonywania samodzielnej funkcji w dziedzinie geodezji kartografii.
 Świadectwo nr 18243
 Kierownik jednostki wykonawstwa geodezyjnego,
Piotr Ziński, nr uprawnień: 18243, zakres: 1

PRO-GEO
 Arkadiusz Kozłowski
 ul. Działkowa 12, 66-600 Krosno Odrzańskie
 NIP 926-162-58-38, Regon 363242420
 tel. 509-508-015
 BIURO / ADRES DO KORESPONDENCJI
 ul. Działka 4B/10, 65-101 Zielona Góra
 Nazwa jednostki



ESKO - CONSULTING Sp. z o.o. ul. Ścieżna 112/38, 53-111 Wrocław BIURO: ul. Sikorskiego 19, 65-454 Zielona Góra tel. (68) 451-85-86, fax (68) 451-85-85 e-mail: sekretariat@esko.org.pl		
Obiekt: "Budowa sieci kanalizacji sanitarnej w miejscowościach Jabłonna, Włoska, Gola, Narozniki, Józefin, Rakoniewice Wś i Rakoniewice w gminie Rakoniewice"	skala 1:500	
Tytuł rys.: Projekt zagospodarowania terenu (dz. nr 138 obr. 0022 Włoska)	nr rys. M44	
Projektował: mgr inż. Bożena Baczmarska	Upr. bud. nr 21/2000/Gw do projekt. bez ograniczeń w spec. instalacyjnej	podpis: data 07.2017
Sprawdził: mgr inż. Karol Tarczyński	Upr. bud. nr LBS/0018/POOŚ/12 do projekt. bez ograniczeń w spec. instalacyjnej	podpis: data 07.2017

STAROSTA GRODZKI
 13.04.2017
 2017-05-18
 Z up. Starosty
 Krzysztof Orzech
 (licz. nazwisko i podpis) / (licz. nazwisko i podpis) / (licz. nazwisko i podpis)



4206
1208
RT-PG2

RT-PG2

LEGENDA:

- Proj. rurociąg tłoczny kanalizacji sanitarnej - metoda bezwykopowa
- Granice działek ewidencyjnych

MAPA DO CELÓW PROJEKTOWYCH ark. 42

Objekt: **Kanalizacja Gm. Rakoniewice**
 Gmina: **Rakoniewice**
 Numer Identyfikatora Obrębu:
 300504_5.0011- Jabłonna,
 300504_5.0022- Wioska,
 300504_5.0009- Gola Narozniki,
 300504_5.0015- Rakoniewice Wieś,
 300504_4.0001- Rakoniewice
 Numer jednostki ewidencyjnej:
 300504_4 - obszar miejski
 300504_5 - obszar wiejski
 Powiat: **grodziski**
 Województwo: **wielkopolskie**

Skala: **1 : 500**
 Układ współrzędnych: **2000/15**
 Poziom odniesienia wysokości: **Kronstadt 86**

Id. zgłoszenia: **GK.6640.1032.2016**

Mapę do celów projektowych sporządzono na podstawie:
 1. Istniejącej mapy zasadniczej w skali 1:1000, układ 1965/4 - sekcje: 422.341.192, 422.341.153, 422.341.201, 422.341.203, 422.341.154, 422.341.202, 422.341.204, 422.342.211, 422.344.062, 422.344.064, 422.344.112, 422.344.221, 422.344.214, 422.344.223, istniejącej mapy zasadniczej, układ lokalny obręb Rakoniewice arkusz: 10-16(10-d), 10-24(6-c)3, 10-24(6-c)4, 10-24(6-c)1, 10-24(6-c)2, 10-24(6-c)1, 10-16(10-b), 10-16(5-d), 10-24(1-e), 10-24(1-d), 10-16(5-b), 10-24(1-a), 10-16(5-b), obręb Gola Narozniki arkusz: E ark3, E ark2, C ark.1, C ark.2, ark. 4(4), B ark.1, D, obręb wioska arkusz: 2(13), 1(13), 5(13), 6(13), 7(13), 8(13), 9(13) oraz pomiaru uzupełniającego.
 2. Dane ewidencyjne dotyczące przebiegu granic i działek ewidencyjnych oraz ich numerów zostały przyjęte z analogowej mapy ewidencyjnej prowadzonej przez PODGIK w Grodzisku Wielkopolskim.

Informacje dodatkowe:
 I. - - - - - zakres pomiaru.
 II. Nie wyklucza się istnienia w terenie również urobienia, o którym brak było informacji branżowych i nie zostało odnotowane w czasie inwentaryzacji geodezyjnej.
 III. Mapa do celów projektowych została wykonana bez ustalenia obciążeń służebności gruntowych.

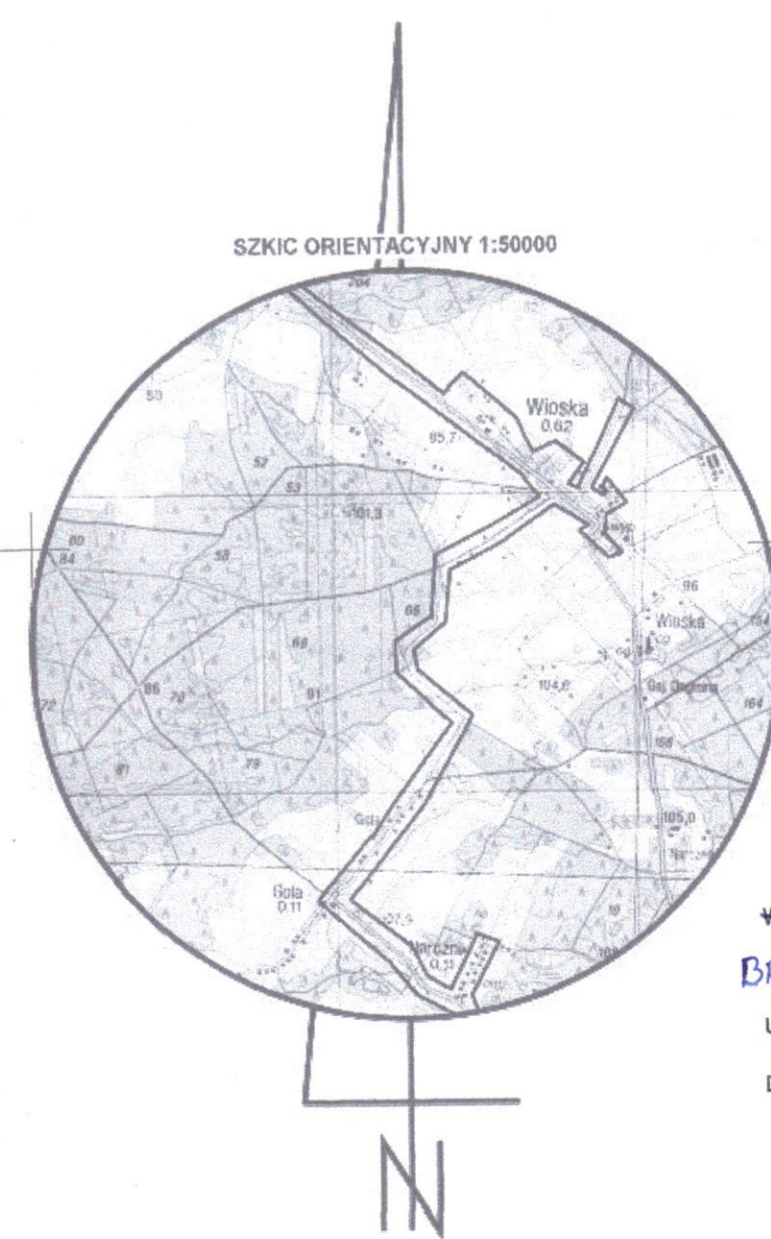
Aktualność mapy do celów projektowych na dzień: **27.03.2017**

13.04.2017
 mgr inż. **Piotr Ziński**
 geodeta uprawniony do wykonywania samodzielnej funkcji w dziedzinie geodezji i kartografii,
 Świadectwo nr 18243

PRO-GEO
 Arkadiusz Kozłowski
 ul. Działkowa 12, 65-500 Krosno Odrzańskie
 NIP 926-162-58-38, Regon 363242420
 tel. 509-508-015
 BIURO / ADRES DO KORESPONDENCJI
 ul. Dziką 4B/10, 65-181 Zielona Góra

Kierownik jednostki wykonawstwa geodezyjnego,
Piotr Ziński, nr uprawnień: 18243, zakres: I

Nazwa jednostki



Polska Spółka Gazownictwa sp. z o.o.
 Oddział Zakład Gazowniczy w Poznaniu
 Wykreślono przebieg sieci gazowej rozdzielczą niskiego i średniego ciśnienia w opaszczyźnie istniejącej sieci gazowej.
 Uzgodnienie - pismo Nr **DSG-PG.0115.763-855022**
 Data: **11.08.2017** podpis: **[Signature]**
WAŻNOŚĆ UZGODNIENIA: 14.10.2017

ESKO - CONSULTING Sp. z o.o. ul. Śnieżna 112/36, 53-111 Wrocław		
BIURO: ul. Sikorskiego 19, 65-494 Zielona Góra tel. (68) 451-85-86, fax (68) 451-85-85 e-mail: sekretariat@esko.org.pl		
Objekt: "Budowa sieci kanalizacji sanitarnej w miejscowościach Jabłonna, Wioska, Gola, Narozniki, Józefin, Rakoniewice Wieś i Rakoniewice w gminie Rakoniewice"	skala: 1:500	
Tytuł rys.: Projekt zagospodarowania terenu (dz. nr 138 obr. 0022 Wioska)	nr rys.: M42	
Projektował: mgr inż. Bożena Baczmajska	Upr.bud. nr 21/2009/Gw do projekt. bez ograniczeń w spec. instalacyjnej	podpis: data: 07.2017
Sprawdził: mgr inż. Karol Tarczyński	Upr.bud. nr LBS/0018/POOS/12 do projekt. bez ograniczeń w spec. instalacyjnej	podpis: data: 07.2017

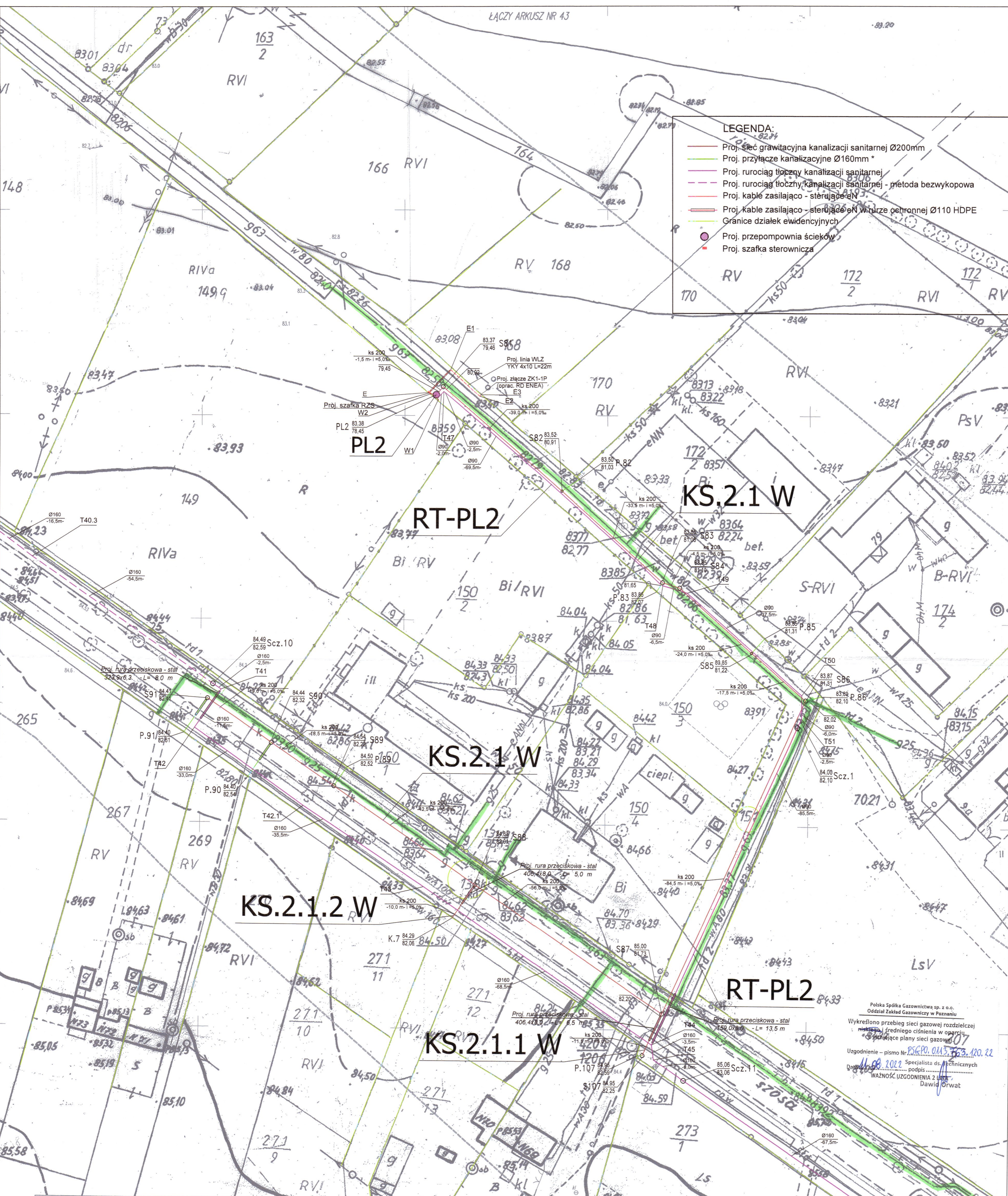


STAROSTA GRODZKI
 2005.2017-560
 (Identyfikator ewidencyjny materiału sposobu operacji technicznej)
 2017-05-18
 (Data wpisania operacji technicznej do ewidencji materii i w sposób)
 z up. Starosty
 Krzysztof Gruch

ŁĄCZY ARKUSZ NR 41

LEGENDA:

- Proj. sieć grawitacyjna kanalizacji sanitarnej Ø200mm
- Proj. przyłącze kanalizacyjne Ø160mm *
- Proj. rurociąg tłoczny kanalizacji sanitarnej
- Proj. rurociąg tłoczny kanalizacji sanitarnej - metoda bezwykopowa
- Proj. kable zasilające - sterujące EN
- Proj. kable zasilające - sterujące EN w turze ochronnej Ø110 HDPE
- Granice działek ewidencyjnych
- Proj. przepompownia ścieków
- Proj. szafka sterownicza



Polska Spółka Gazownictwa sp. z o.o.
 Oddział Zakład Gazownictwa w Poznaniu
 Wykresiono przebieg sieci gazowej rozdzielczej
 średniego ciśnienia w oparciu
 o plany sieci gazowej
 Usgodnienie - pismo nr. PSC.PO.0143.763.120.22
 11.08.2012 Specjalista ds. technicznych
 Dariusz Wąsowski
 WAZNOŚĆ UZGODNIENIA 2 URG
 Dawid Orwat

MAPA DO CELÓW PROJEKTOWYCH ark. 41

Objekt: Kanalizacja Gm. Rakoniewice
 Gmina: Rakoniewice
 Numer Identyfikatora Obrębu:
 300504_5.0011- Jabłonna,
 300504_5.0022- Włoska,
 300504_5.0009- Gola Narozniki,
 300504_5.0015- Rakoniewice Włes,
 300504_4.0001- Rakoniewice
 Numer jednostki ewidencyjnej:
 300504_4 - obszar miejski
 300504_5 - obszar wiejski
 Powiat: grodziski
 Województwo: wielkopolskie

Skala: 1 : 500
 Układ współrzędnych: 2000/15
 Poziom odniesienia wysokości: Kronstadt 86

Id. zgłoszenia: GK.6640.1032.2016

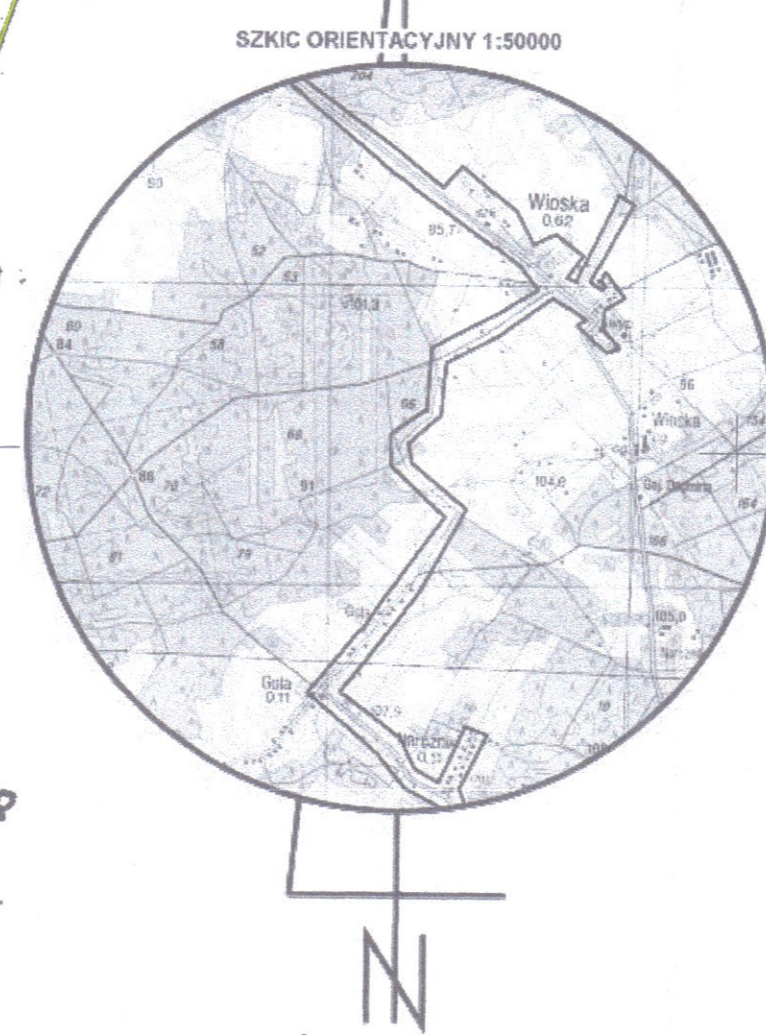
Mapę do celów projektowych sporządzono na podstawie:
 1. Istniejącej mapy zasadniczej w skali 1:1000, układ 1965/4 - sekcje: 422.341.192, 422.341.153, 422.341.201, 422.341.203, 422.341.154, 422.341.202, 422.341.204, 422.342.211, 422.344.062, 422.344.064, 422.344.112, 422.344.221, 422.344.214, 422.344.223, istniejącej mapy zasadniczej, układ lokalny obręb Rakoniewice arkusz: 10-16(10-d), 10-24(6-o3), 10-24(6-o4), 10-24(6-o1), 10-24(6-o2), 10-24(6-o3), 10-24(6-o4), 10-24(6-o), 10-24(6-a2), 10-16(10-b), 10-16(5-d), 10-16(5-d), 10-24(1-o), 10-24(1-d), 10-16(5-b), 10-24(1-a), 10-16(5-b) obręb Gola Narozniki arkusz: E ark3, E ark2, C ark 1, C ark 2, ark 4(4), B ark 1, D, obręb wioska arkusz: 2(13), 1(13), 5(13), 6(13), 7(13), 8(13), 9(13) oraz pomiaru uzupełniającego.
 2. Dane ewidencyjne dotyczące przebiegu granic i działek ewidencyjnych oraz ich numerów zostały przyjęte z analogowej mapy ewidencyjnej prowadzonej przez PODGiK w Grodzisku Wielkopolskim.

Informacje dodatkowe:
 I. ----- zakres pomiaru.
 II. Nie wyklucza się istnienia w terenie również urobionia, o którym brak było informacji branzowych i nie zostało odnotowane w czasie inwentaryzacji geodezyjnej.
 III. Mapa do celów projektowych została wykonana bez ustalenia obciążenia służebności gruntowych.

Aktualność mapy do celów projektowych na dzień: 27.03.2017

13.04.2017
 mgr inż. Piotr Ziński
 geodeta uprawniony do wykonywania samodzielnej funkcji w dziedzinie geodezji i kartografii.
 Świadectwo nr 18243

PRO-GEO
 Arkadiusz Kozłowski
 ul. Działkowska 12, 66-600 Krosno Odrzańskie
 NIP 926-162-59-36, Regon 363242420
 tel. 509-508-015
 BIURO / ADRES DO KORESPONDENCJI
 ul. Działka 4B/10, 65-181 Zielona Góra



ESKO - CONSULTING Sp. z o.o.
 ul. Ścieżka 112/38, 95-111 Wrocław

BIURO: ul. Skorskiego 19, 85-854 Zielona Góra
 tel. (60) 431-85-85, fax (60) 431-85-85
 e-mail: sekretariat@esko.org.pl

Objekt: "Budowa sieci kanalizacji sanitarnej w miejscowościach Jabłonna, Włoska Gola, Narozniki, Józefin, Rakoniewice Włes, Rakoniewice w gminie Rakoniewice"

Tytuł rys.: Projekt zagospodarowania terenu (dz. nr 138, 151 AM 2 obr. 0022, Włoska)

Projektował: br. sanitarna	mgr inż. Bożena Baczańska	Upr.bud. nr 21/2000/Gw do projekt. bez ograniczeń w spec. instalacyjnej	skala 1:500
Projektował: br. elektryczna	mgr inż. Andrzej Wróblewski	Upr.bud. nr LBS/0096/POE/12 do projekt. bez ograniczeń w spec. instalacyjnej	nr rys. M41
Sprawdził: br. sanitarna	mgr inż. Karol Tarczynski	Upr.bud. nr LBS/0018/POOS/12 do projekt. bez ograniczeń w spec. instalacyjnej	data: 07.2017
Sprawdził: br. elektryczna	mgr inż. Arkadiusz Sadowski	Upr.bud. nr 130/90/ZG do projekt. bez ograniczeń w spec. instalacyjnej	data: 07.2017

Starosta Grodzki, K1
 P.3005.2017 560
 (Identyfikator ewidencyjny materiału zasobu operatu technicznego)
 2017-05-18
 (Data wpisania operatu technicznego do ewidencji materiałów zasobu)
 Z up. Starosty

ŁĄCZY ARKUSZ NR 42

ŁĄCZY ARKUSZ NR 40

MAPA DO CELÓW PROJEKTOWYCH ark. 40

Objekt: Kanalizacja Gm. Rakoniewice
 Gmina: Rakoniewice
 Numer Identyfikatora Obrębów:
 300504_5.0011- Jabłonna,
 300504_5.0022- Włoska,
 300504_5.0009- Gola Narozniki,
 300504_5.0015- Rakoniewice Włes,
 300504_4.0001- Rakoniewice
 Numer jednostki ewidencyjnej:
 300504_4 - obszar miejski
 300504_5 - obszar wiejski
 Powiat: grodziski
 Województwo: wielkopolskie

Skala: 1 : 500
 Układ współrzędnych: 2000/15
 Poziom odniesienia wysokości: Kronstadt 86
 Id. zgłoszenia: GK.6640.1032.2016

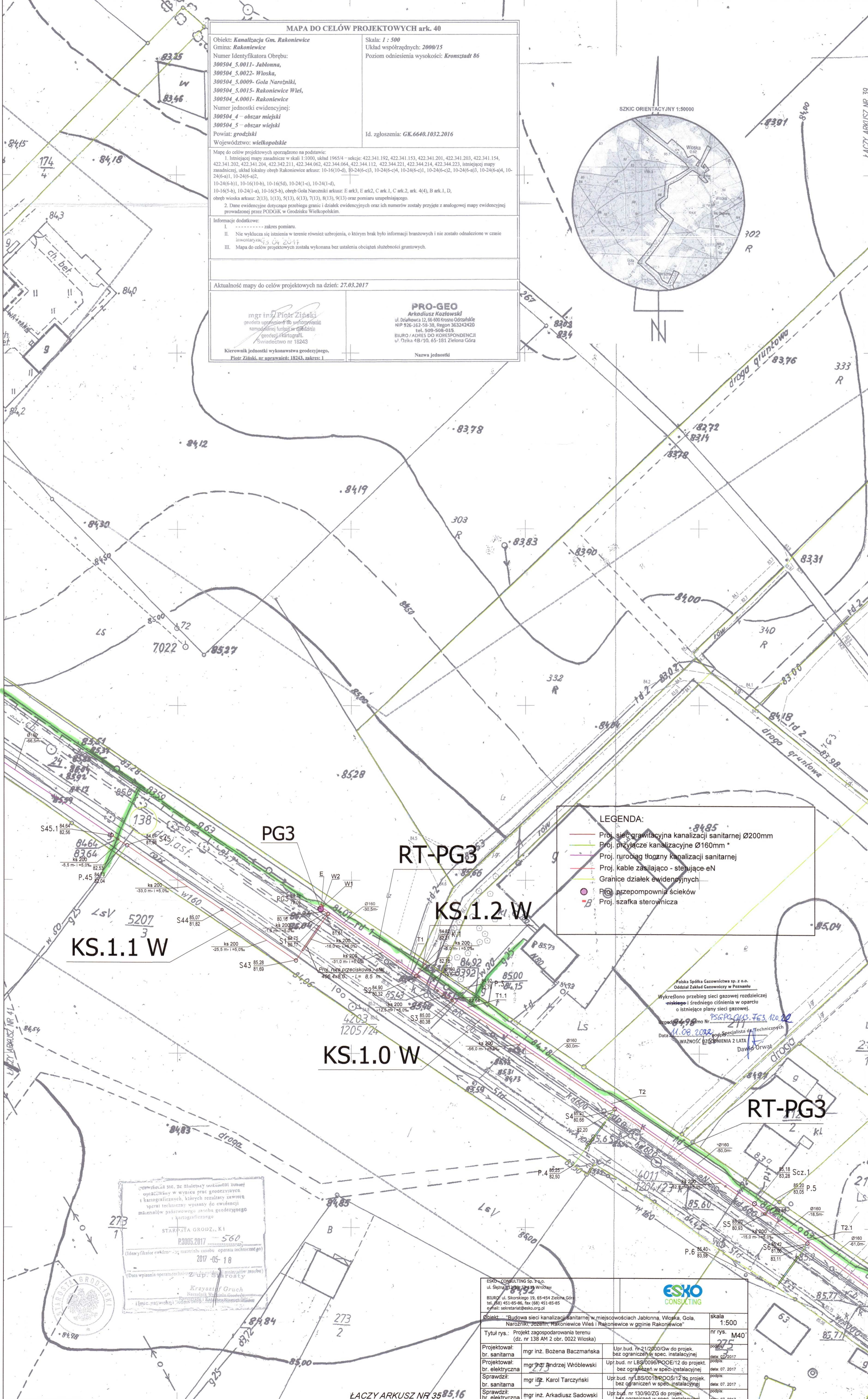
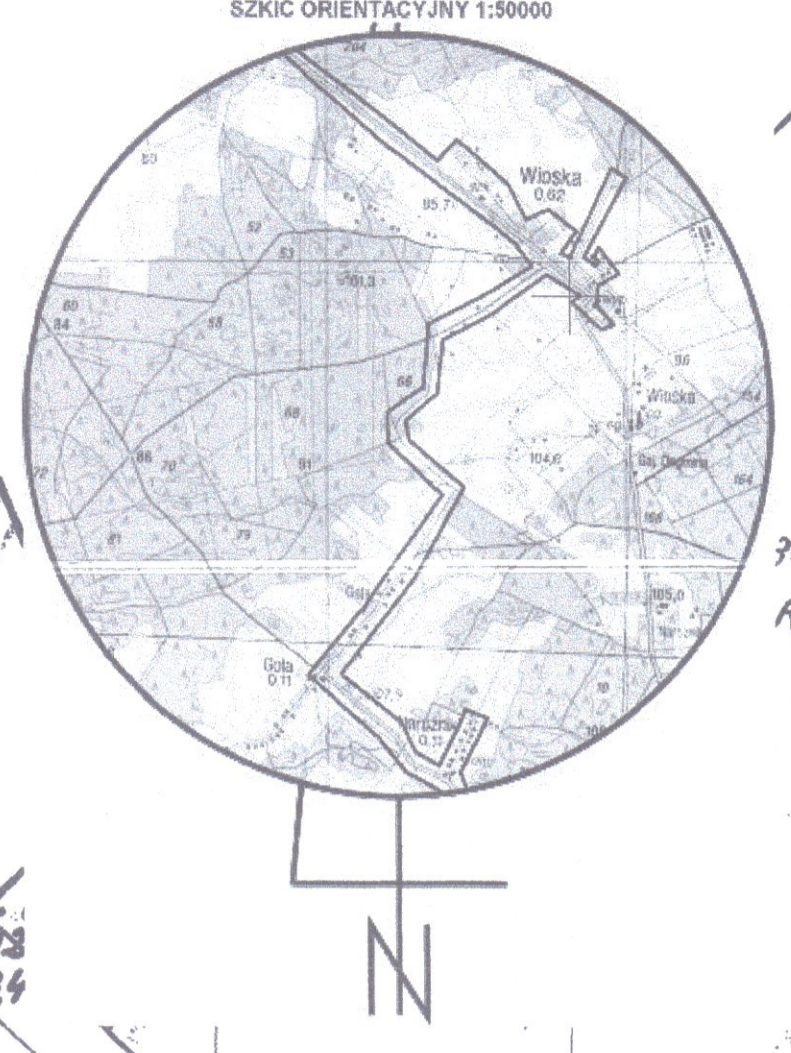
Mapa do celów projektowych sporządzona na podstawie:
 1. Istniejącej mapy zasadniczej w skali 1:1000, układ 1965/4 - sekcje: 422.341.192, 422.341.153, 422.341.201, 422.341.203, 422.341.154, 422.341.202, 422.341.204, 422.342.211, 422.344.062, 422.344.064, 422.344.112, 422.344.221, 422.344.214, 422.344.223, istniejącej mapy zasadniczej, układ lokalny obręb Rakoniewice arkusz: 10-16(10-0), 10-24(6-0)3, 10-24(6-0)4, 10-24(6-0)1, 10-24(6-0)2, 10-24(6-0)3, 10-24(6-0)4, 10-24(6-0)1, 10-24(6-0)2, 10-24(6-0)3, 10-24(6-0)4, 10-24(6-0)1, 10-24(6-0)2, 10-16(50), 10-24(1-0), 10-24(1-0), 10-16(5-b), 10-24(1-a), 10-16(5-b), obręb Gola Narozniki arkusz: E ark3, E ark2, C ark. 1, C ark. 2, ark. 4(4), B ark. 1, D, obręb wioska arkusz: 2(13), 1(13), 5(13), 6(13), 7(13), 8(13), 9(13) oraz pomiaru uzupełniającego.
 2. Dane ewidencyjne dotyczące przebiegu granic i działek ewidencyjnych oraz ich numerów zostały przyjęte z analogowej mapy ewidencyjnej prowadzonej przez PODGRK w Grodzisku Wielkopolskim.

Informacje dodatkowe:
 I. ----- zakres pomiaru.
 II. Nie wyklucza się istnienia w terenie również uzbrojenia, o którym brak było informacji branżowych i nie zostało odnalezione w czasie inwentaryzacji z 05.04.2017 r.
 III. Mapa do celów projektowych została wykonana bez ustalenia obciążeń służebności gruntowych.

Aktualność mapy do celów projektowych na dzień: 27.03.2017

mgr inż. Piotr Ziński
 geodeta uprawniony do wykonywania samodzielnych funkcji w dziedzinie geodezji kartografii
 Świadczenie nr 18243
 Kierownik jednostki wykonawstwa geodezyjnego,
 Piotr Ziński, nr uprawnień: 18243, zakres: I

PRO-GEO
 Arkadiusz Kozłowski
 ul. Działkowa 12, 65-600 Krosno Odrzańskie
 NIP 926-162-58-38, Regon 363242420
 tel. 509-508-015
 BIURO / ADRES DO KORESPONDENCJI
 ul. Działka 4B/10, 65-181 Zielona Góra
 Nazwa jednostki



LEGENDA:

- Proj. sieć grawitacyjna kanalizacji sanitarnej Ø200mm
- Proj. przyłącze kanalizacyjne Ø160mm *
- Proj. rurociąg tłoczny kanalizacji sanitarnej
- Proj. kable zasilające - sterujące eN
- Granice działek ewidencyjnych
- Proj. przepompownia ścieków
- Proj. szafka sterownicza

Polska Spółka Gazownictwa sp. z o.o.
 Oddział Zakład Gazowniczy w Poznaniu
 Wykresiono przebieg sieci gazowej rozdzielczej niskiego i średniego ciśnienia w oparciu o istniejące plany sieci gazowej.
 Zgodzenie z planem Nr. PSG-PG.015.763.120.22
 Data: 11.08.2018 Specjalista ds. Technicznych
 WAZNOŚĆ ZGODNIENIA 2 LATA
 Dawid Orwał

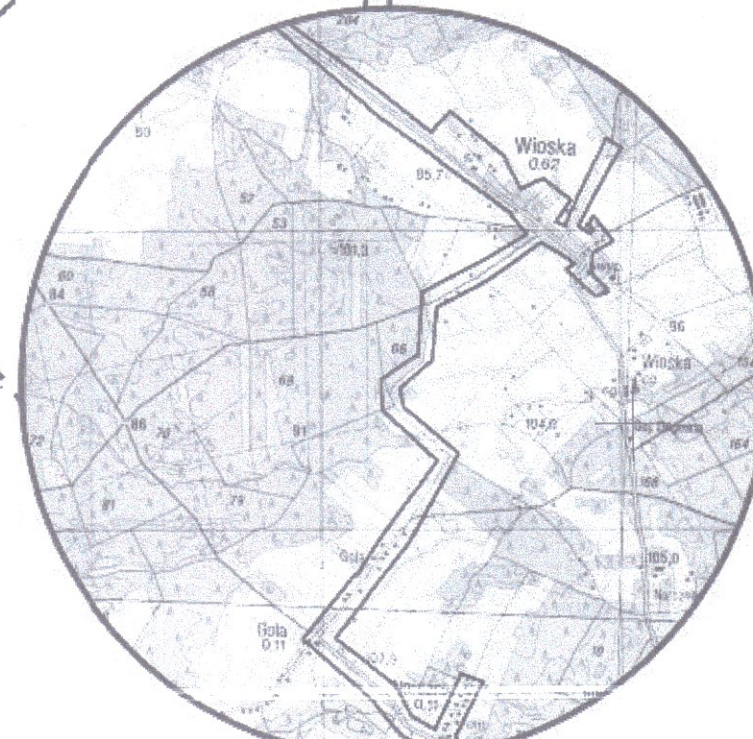
Świadczenie, że Składowy zasób techniczny i kartograficzny, których rezultaty zawiera operat techniczny wpisany do ewidencji materiałów państwowego zasobu geodezyjnego i kartograficznego
 STAROSTA GRODZKI, K1
 P.3005.2017 - 560
 (Identyfikator ewidencyjny materiału operat techniczny)
 2017-05-18
 (Data wpisania operat techniczny do ewidencji)
 Krzysztof Orwał
 Notariusz w Grodzisku Wielkopolskim

ESKO CONSULTING Sp. z o.o. ul. Sierpnia 11, 20-033 Wrocław		skala 1:500
BIURO: ul. Skorkiego 19, 65-454 Żelazna Góra tel. (68) 451-85-86, fax (68) 451-85-85 e-mail: sekretariat@esko.org.pl		
Objekt: Budowa sieci kanalizacji sanitarnej w miejscowościach Jabłonna, Włoska, Gola, Narozniki, Jezeł, Rakoniewice Włes i Rakoniewice w gminie Rakoniewice		nr rys. M40
Tytuł rys.: Projekt zagospodarowania terenu (dz. nr 138 AM 2 obr. 0022 Włoska)		podpis 27.03.2017
Projektował: br. sanitarna	mgr inż. Bożena Baczańska	data: 07.2017
Projektował: br. elektryczna	mgr inż. Andrzej Wróblewski	podpis 07.2017
Sprawił: br. sanitarna	mgr inż. Karol Tarczyński	podpis 07.2017
Sprawił: br. elektryczna	mgr inż. Arkadiusz Sadowski	podpis 07.2017

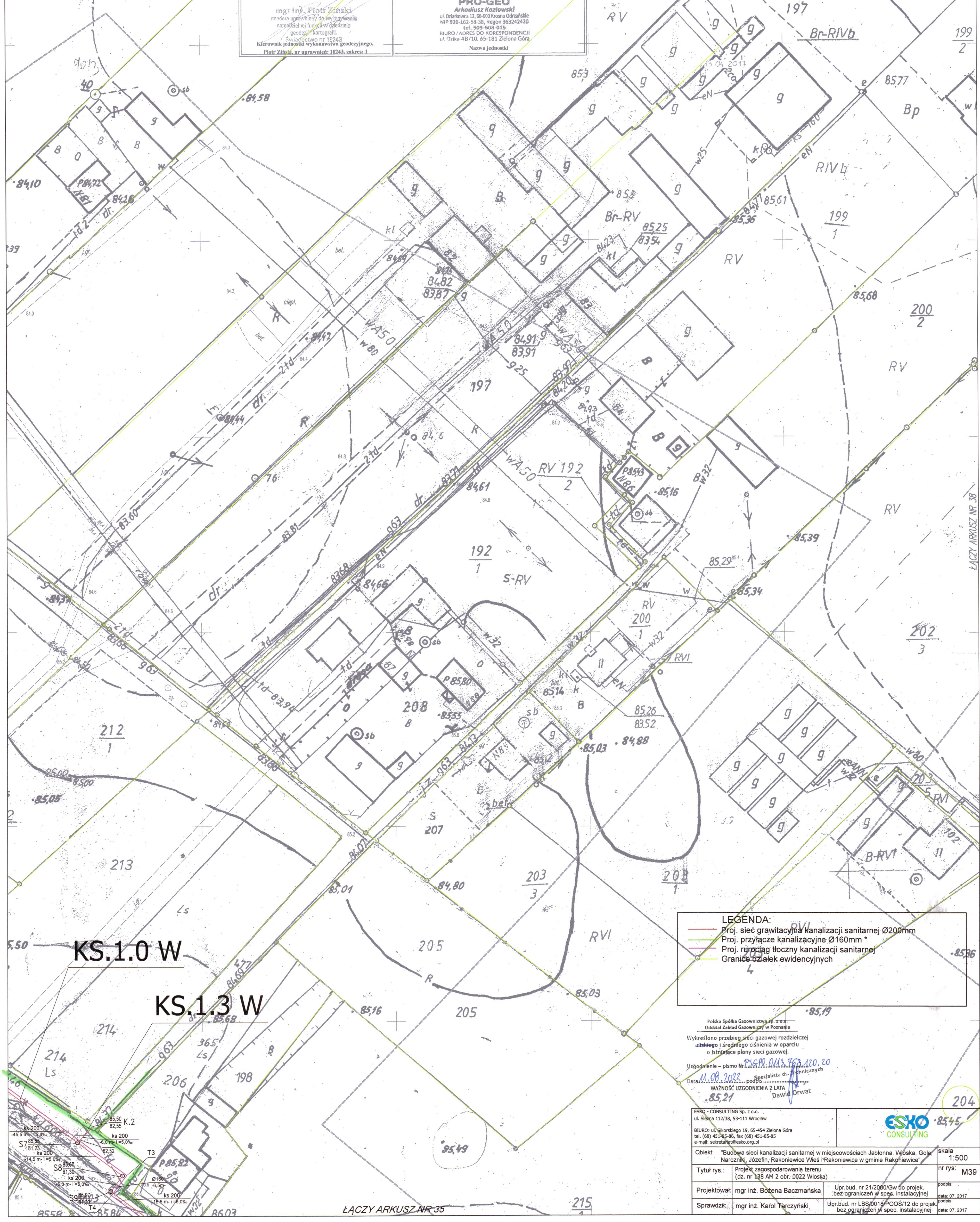
MAPA DO CELÓW PROJEKTOWYCH ark. 39

<p>Objekt: Kanalizacja Gm. Rakoniewice Gmina: Rakoniewice Numer Identyfikatora Obrębu: 300504_5.0011- Jabłonna, 300504_5.0022- Włoska, 300504_5.0009- Gola Narozniki, 300504_5.0015- Rakoniewice Włes, 300504_4.0001- Rakoniewice Numer jednostki ewidencyjnej: 300504_4 - obszar miejski 300504_5 - obszar wiejski Powiat: grodzki Województwo: wielkopolskie</p>	<p>Skala: 1 : 500 Układ współrzędnych: 2000/15 Poziom odniesienia wysokości: Kronstadt 86 Id. zgłoszenia: GK.6640.1032.2016</p>
<p>Mapę do celów projektowych sporządzono na podstawie: 1. Istniejącej mapy zasadniczej w skali 1:1000, układ 1965/4 - sekcje: 422.341.192, 422.341.153, 422.341.201, 422.341.203, 422.341.154, 422.341.202, 422.341.204, 422.342.211, 422.344.062, 422.344.064, 422.344.112, 422.344.221, 422.344.214, 422.344.225, istniejącej mapy zasadniczej, układ lokalny obręb Rakoniewice arkusz: 10-16(10-d), 10-24(6-o3), 10-24(6-o4), 10-24(6-o1), 10-24(6-o2), 10-24(6-a3), 10-24(6-a4), 10-24(6-a1), 10-24(6-a2), 10-24(6-b1), 10-16(10-b), 10-16(5-d), 10-24(1-c), 10-24(1-d), 10-16(5-b), 10-24(1-a), 10-16(5-b), 10-16(5-b), 10-24(1-c), 10-24(1-d), 10-16(5-b), 10-24(1-a), 10-16(5-b), 6(13), 7(13), 8(13), 9(13) oraz pomiaru uzupełniającego. 2. Dane ewidencyjne dotyczące przebiegu granic i działek ewidencyjnych oraz ich numerów zostały przyjęte z analogowej mapy ewidencyjnej prowadzonej przez PODGIK w Grodzisku Wielkopolskim.</p>	
<p>Informacje dodatkowe: I. - zakres pomiaru. II. Nie wyklucza się istnienia w terenie również urobionia, o którym brak było informacji brzożowych i nie zostało odnotowane w czasie inwentaryzacji geodezyjnej. III. Mapa do celów projektowych została wykonana bez ustalenia obciążen służebności gruntowych.</p>	
<p>Aktualność mapy do celów projektowych na dzień: 27.03.2017</p>	
<p>13 04 2017 mgr inż. Piotr Ziński geodeta uprawniony do wykonywania samodzielnej funkcji w dziedzinie geodezji i kartografii. Świadczeństwo nr 18243 Kierownik jednostki wykonawstwa geodezyjnego, Piotr Ziński, nr uprawnień: 18243, zakres: 1</p>	<p>PRO-GEO Arkadiusz Kozłowski ul. Działkowska 12, 66-600 Krosno Odrzańskie NIP 926-162-58-38, Regon 363242420 tel. 509-508-015 BIURO / ADRES DO KORESPONDENCJI ul. Działkowska 10, 65-181 Zielona Góra Nazwa jednostki</p>

SKZIK ORIENTACYJNY 1:50000



STARYMANTA GRODZK. K1
 P.3005.2017 560
 2017-05-18
 up. Starosta



LEGENDA:

- Proj. sieć grawitacyjna kanalizacji sanitarnej Ø200mm
- Proj. przyłącze kanalizacyjne Ø160mm *
- Proj. rurociąg tłoczny kanalizacji sanitarnej
- Granice działek ewidencyjnych

Polska Spółka Gazownictwa sp. z o.o.
 Oddział Zakład Gazowniczy w Poznaniu

Wykreślono przebieg sieci gazowej rozdzielczej niskiego i średniego ciśnienia w oparciu o istniejące plany sieci gazowej.

Uzgodnienie - pismo Nr. 1234567890 z dnia 11.08.2022 r. z siedzibą ds. technicznych
 Data: 11.08.2022 r. podpis: [Signature]
 WAZNOŚĆ UZGODNIENIA 2 LATA
 David Orwat

ESKO - CONSULTING Sp. z o.o. ul. Sielna 112/38, 53-111 Wrocław BIURO: ul. Sikorskiego 19, 65-454 Zielona Góra tel. (68) 451-85-86, fax (68) 451-85-85 e-mail: sekretariat@esko.org.pl		skala: 1:500 nr rys.: M39
Tytuł rys.: Projekt zagospodarowania terenu (dz. nr 138 AM 2 obr. 0022 Włoska)	Projektował: mgr inż. Bożena Baczmarska Sprawdził: mgr inż. Karol Tarczynski	Upr. bud. nr 21/2000/Gw do projekt. bez ograniczeń w spec. instalacyjnej Upr. bud. nr LBS/0019/POOŚ/12 do projekt. bez ograniczeń w spec. instalacyjnej
data: 07.2017		data: 07.2017

MAPA DO CELÓW PROJEKTOWYCH ark. 35

Objekt: *Kanalizacja Gm. Rakoniewice*
 Gmina: *Rakoniewice*
 Numer Identyfikatora Obrębu: *300504_5.0011- Jabłonna, 300504_5.0022- Włoska, 300504_5.0009- Gola Narozniki, 300504_5.0015- Rakoniewice Wies, 300504_4.0001- Rakoniewice*
 Numer jednostki ewidencyjnej: *300504_4 - obszar miejski, 300504_5 - obszar wiejski*
 Powiat: *grodziski*
 Województwo: *wielkopolskie*

Skala: *1 : 500*
 Układ współrzędnych: *2000/15*
 Poziom odniesienia wysokości: *Kronsztadt 86*
 Id. zgłoszenia: *GK.6640.1032.2016*

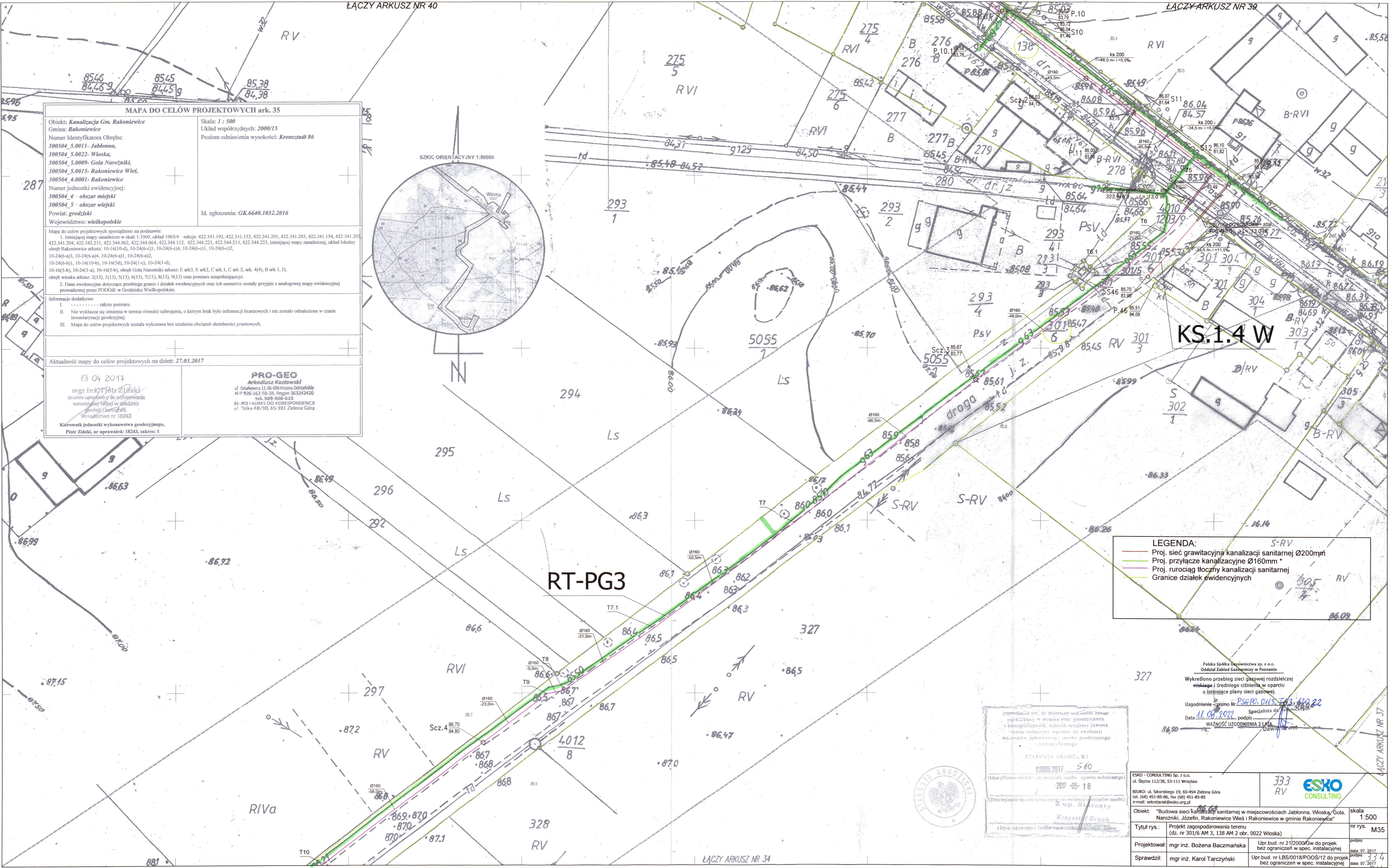
Mapę do celów projektowych sporządzono na podstawie:
 1. Istniejącej mapy zasadniczej w skali 1:1000, układ 1965/4 - sekcje: 422.341.192, 422.341.153, 422.341.201, 422.341.203, 422.341.154, 422.341.202, 422.341.204, 422.342.211, 422.344.062, 422.344.064, 422.344.112, 422.344.221, 422.344.214, 422.344.223, istniejącej mapy zasadniczej, układ lokalny obręb Rakoniewice arkusz: 10-16(10-d), 10-24(6-o3), 10-24(6-o4), 10-24(6-o1), 10-24(6-o2), 10-24(6-o3), 10-24(6-o4), 10-24(6-a1), 10-24(6-a2), 10-24(6-b1), 10-16(10-b), 10-16(5d), 10-24(1-o), 10-24(1-d), 10-16(5-b), 10-24(1-a), 10-16(5-b), obręb Gola Narozniki arkusz: E ark3, E ark2, C ark 1, C ark 2, ark. 4(4), B ark.1, D, obręb wioska arkusz: 2(13), 1(13), 5(13), 5(13), 6(13), 7(13), 8(13), 9(13) oraz pomiaru uzupełniającego.
 2. Dane ewidencyjne dotyczące przebiegu granic i działek ewidencyjnych oraz ich numerów zostały przyjęte z analogowej mapy ewidencyjnej prowadzonej przez PODGiK w Grodzisku Wielkopolskim.

Informacje dodatkowe:
 I. - - - - - zakres pomiaru.
 II. Nie wyklucza się istnienia w terenie również uzbrojenia, o którym brak było informacji branzowych i nie zostało odnotowane w czasie inwentaryzacji geodezyjnej.
 III. Mapa do celów projektowych została wykonana bez ustalenia obciążeń służebności gruntowych.

Aktualność mapy do celów projektowych na dzień: *27.03.2017*

PRO-GEO
 Arkadiusz Kozłowski
 ul. Działkowska 12, 66-600 Krośnice
 NIP 926-162-58-38, Regon 363242420
 tel. 509-508-015
 BI./RO./ADRES DO KORESPONDENCJI
 w/ Działka 4B/10, 65-181 Zielona Góra

13 04 2017
 mgr inż. Piotr Ziński
 geodeta uprawniony do wykonywania samodzielnej funkcji w dziedzinie geodezji i kartografii.
 Świadczenie nr 18243
 Kierownik jednostki wykonawstwa geodezyjnego,
 Piotr Ziński, nr uprawnień: 18243, zakres: 1



KS.1.4 W

RT-PG3

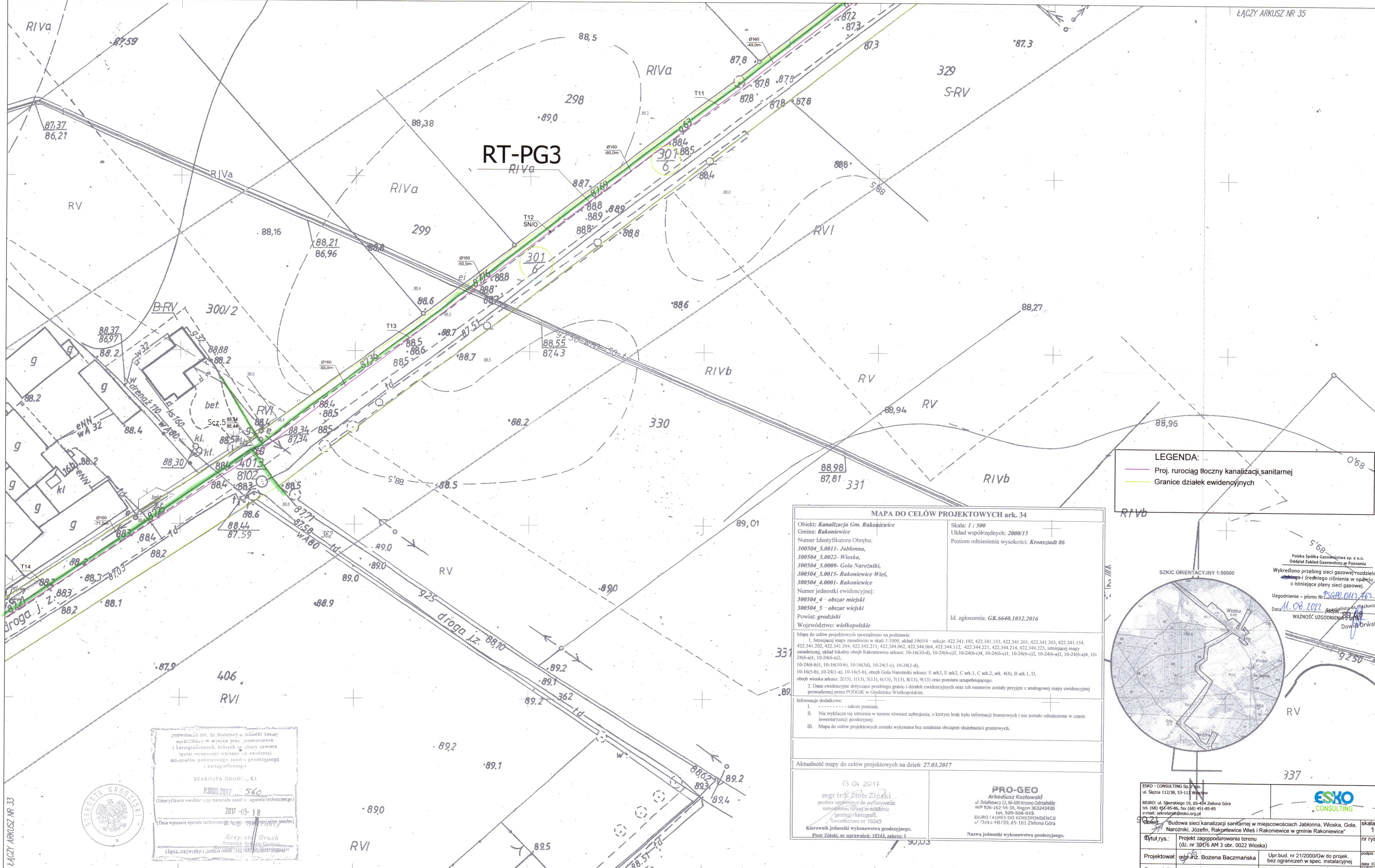
LEGENDA:

- Proj. sieć grawitacyjna kanalizacji sanitarnej Ø200mm
- Proj. przyłącze kanalizacyjne Ø160mm *
- Proj. rurociąg tłoczny kanalizacji sanitarnej
- Granice działek ewidencyjnych

Starosta Grodzki, KI
 P.3005.2017 560
 (Identyfikator ewidencyjny - do materiału szablonu operatu technicznego)
 2017-05-18
 (Data wpisania operatu technicznego do ewidencji gruntów zasobu Zup. Siarosz)

Polska Spółka Gazownictwa sp. z o.o.
 Oddział Zakład Gazowniczy w Poznaniu
 Wykreślono przebieg sieci gazowej rozdzielczej niskiego i średniego ciśnienia w oparciu o istniejące plany sieci gazowej.
 Uzgodnienie - pismo Nr. PSp.GP.O.N.S.T.3.1.420.22
 Data: 11.09.2022
 WAZNOŚĆ UZGODNIENIA 2 LATA

ESKO - CONSULTING Sp. z o.o. ul. Śliczna 112/38, 53-111 Wrocław		333 RV	ESKO CONSULTING
BIURO: ul. Sikorskiego 19, 65-454 Zielona Góra tel. (68) 451-85-86, fax (68) 451-85-85 e-mail: sekretariat@esko.org.pl			
Objekt:	"Budowa sieci kanalizacji sanitarnej w miejscowościach Jabłonna, Włoska, Gola, Narozniki, Józefin, Rakoniewice Wies i Rakoniewice w gminie Rakoniewice"	skala	1:500
Tytuł rys.:	Projekt zagospodarowania terenu (dz. nr 301/6 AM 3, 138 AM 2 obr. 0022 Włoska)	nr rys.	M35
Projektował:	mgr inż. Bożena Baczyńska	Upr.bud. nr 21/2000/Gw do projek. bez ograniczeń w spec. instalacyjnej	podpis
Sprawił:	mgr inż. Karol Tarczynski	Upr.bud. nr LBS/0018/POOŚ/12 do projek. bez ograniczeń w spec. instalacyjnej	data: 07.2017



RT-PG3

LEGENDA:

- Proj. rurociąg tłoczny kanalizacji sanitarnej
- Granice działek ewidencyjnych

MAPA DO CELÓW PROJEKTOWYCH ark. 34

Objekt: Kanalizacja Gm. Rakoniewice
 Gmina: Rakoniewice
 Numer Identyfikatora Obrębu:
 300504_5.0011- Jabłonna,
 300504_5.0022- Wioska,
 300504_5.0009- Gola Narozniki,
 300504_5.0015- Rakoniewice Wś,
 300504_4.0001- Rakoniewice
 Numer jednostki ewidencyjnej:
 300504_4 - obszar miejski
 300504_5 - obszar wiejski
 Powiat: grodzki
 Województwo: wielkopolskie

Skala: 1 : 500
 Układ współrzędnych: 2000/15
 Poziom odniesienia wysokości: Kronstadt 86

Id. zgłoszenia: GK.6640.1032.2016

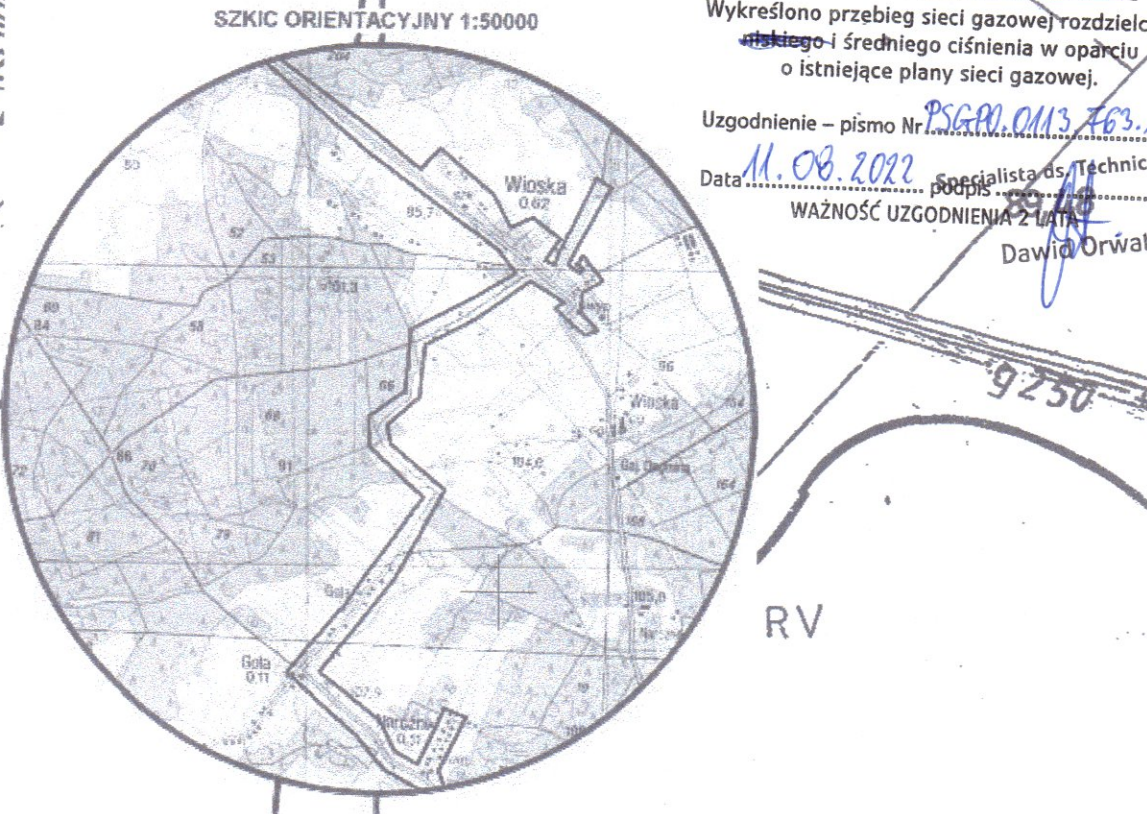
Mapę do celów projektowych sporządzono na podstawie:
 1. Istniejącej mapy zasadniczej w skali 1:1000, układ 1965/4 - sekcje: 422.341.192, 422.341.153, 422.341.201, 422.341.203, 422.341.154, 422.341.202, 422.341.204, 422.342.211, 422.344.062, 422.344.064, 422.344.112, 422.344.221, 422.344.214, 422.344.223, bieżącej mapy zasadniczej, układ lokalny obręb Rakoniewice arkusz: 10-16(10-4), 10-24(6-c)3, 10-24(6-c)4, 10-24(6-c)1, 10-24(6-a)2, 10-24(6-b)1, 10-16(10-b), 10-16(5d), 10-24(1-c), 10-24(1-d), 10-16(5-b), 10-24(1-a), 10-16(5-b), obręb Gola Narozniki arkusz: E ark3, E ark2, C ark1, C ark2, ark. 4(4), B ark1, D, obręb wioska arkusz: 2(13), 1(13), 5(13), 6(13), 7(13), 8(13), 9(13) oraz pomiaru uzupełniającego.
 2. Dane ewidencyjne dotyczące przebiegu granic i działek ewidencyjnych oraz ich numerów zostały przyjęte z analogowej mapy ewidencyjnej prowadzonej przez PODGIK w Grodzisku Wielkopolskim.

Informacje dodatkowe:
 I. - - - - - zakres pomiaru.
 II. Nie wylacza się istnienia w terenie również uzbrojenia, o którym brak było informacji branżowych i nie zostało odnotowane w czasie inwenturyzacji geodezyjnej.
 III. Mapa do celów projektowych została wykonana bez ustalenia obciążenia służebności gruntowych.

Aktualność mapy do celów projektowych na dzień: 27.03.2017

13 04 2017
 mgr inż. Piotr Ziśka
 geodeta uprawniony do wykonywania samodzielnej funkcji w dziedzinie geodezji i kartografii
 świadectwo nr 18243
 Kierownik jednostki wykonawstwa geodezyjnego,
 Piotr Ziśka, nr uprawnień: 18243, zakres: I

PRO-GEO
 Arkadiusz Kozłowski
 ul. Działkowa 12, 66-600 Krosno Odrzańskie
 NIP 926-162-58-38, Regon 363242420
 tel. 509-508-015
 BIURO / ADRES DO KORESPONDENCJI
 ul. Dzikia 4B/10, 65-181 Zielona Góra
 Nazwa jednostki wykonawstwa geodezyjnego.



STAROSTA GRODZKI, KI
 P.3005.2017 - 560
 (Identyfikator ewidencyjny materiału zasobu i operatu technicznego)
 2017-05-18
 (Data wpisania operatu technicznego do operatu technicznego)
 Krzysztof Gruch
 Naczelnik Wydziału Geodezji i Kartografii
 ul. Raczyńskiego 1, poddasze 03-067, 65-181 Zielona Góra



ESKO - CONSULTING Sp. z o.o. ul. Słężna 112/36, 53-111 Wrocław		skala 1:500	
BIURO: ul. Słojkowskiego 19, 65-454 Zielona Góra tel. (68) 455-85-86, fax (68) 451-85-85 e-mail: sekretariat@esko.org.pl		nr rys. M34	
Projektował: mgr inż. Bożena Baczmarńska	Projekt zagospodarowania terenu (dz. nr 301/6 AM 3 obr. 0022 Wioska)	Up. bud. nr 21/2000/Gw do projekt. bez ograniczeń w spec. instalacyjnej	podpis data: 07.2017
Sprawdził: mgr inż. Karol Tarczyński		Up. bud. nr LBS/0018/POŚ/12 do projekt. bez ograniczeń w spec. instalacyjnej	podpis data: 07.2017

MAPA DO CELÓW PROJEKTOWYCH ark. 33

Skala: 1 : 500
 Układ współrzędnych: 2000/15
 Poziom odniesienia wysokości: Kronsztadt 86

Objekt: **Kanalizacja Gm. Rakoniewice**
 Gmina: **Rakoniewice**
 Numer Identyfikatora Obrębu:
 300504_5.0011- Jabłonna,
 300504_5.0022- Włoska,
 300504_5.0009- Gola Narozniki,
 300504_5.0015- Rakoniewice Wieś,
 300504_4.0001- Rakoniewice
 Numer jednostki ewidencyjnej:
 300504_4 - obszar miejski
 300504_5 - obszar wiejski
 Powiat: **grodzki**
 Województwo: **wielkopolskie**
 Id. zgłoszenia: **GK.6640.1032.2016**

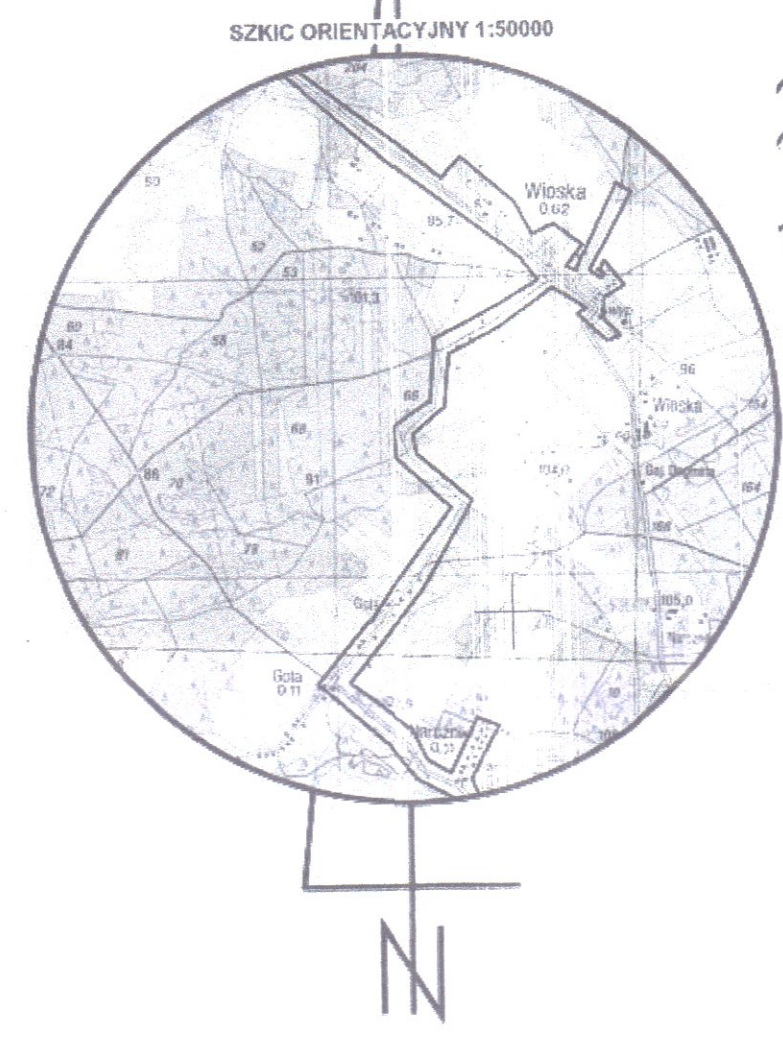
Mapę do celów projektowych sporządzono na podstawie:
 1. Istniejącej mapy zasadniczej w skali 1:1000, układ 1965/4 - sekcje: 422.341.192, 422.341.153, 422.341.201, 422.341.203, 422.341.154, 422.341.202, 422.341.204, 422.342.211, 422.344.062, 422.344.064, 422.344.112, 422.344.221, 422.344.223, istniejącej mapy zasadniczej, układ lokalny obręb Rakoniewice arkusz: 10-16(10-d), 10-24(6-c)3, 10-24(6-c)4, 10-24(6-c)5, 10-24(6-a)4, 10-24(6-a)1, 10-24(6-a)2, 10-24(6-b)1, 10-16(10-b), 10-16(5-d), 10-24(1-c), 10-24(1-d), 10-16(5-b), 10-24(1-a), 10-16(5-b), obręb Gola Narozniki arkusz: E ark3, E ark2, C ark. 1, C ark.2, ark. 4(4), B ark.1, D, obręb wioska arkusz: 2(13), 1(13), 5(13), 6(13), 7(13), 8(13), 9(13) oraz pomiaru uzupełniającego.
 2. Dane ewidencyjne dotyczące przebiegu granic i działek ewidencyjnych oraz ich numerów zostały przyjęte z analogowej mapy ewidencyjnej prowadzonej przez PODGIK w Grodzisku Wielkopolskim.

Informacje dodatkowe:
 I. - - - - - zakres pomiaru.
 II. Nie wyklucza się istnienia w terenie również urobizna, o którym brak było informacji branżowych i nie zostało odnalezione w czasie inwentaryzacji geodezyjnej.
 III. Mapa do celów projektowych została wykonana bez ustalenia obciążeń służebności gruntowych.

Aktualność mapy do celów projektowych na dzień: **27.03.2017**

13.04.2017
 mgr inż. **Dariusz Ziński**
 geodeta uprawniony do wykonywania samodzielnego kartograficznego
 geodezji kartografii.
 Świadczeństwo nr 18243
 Kierownik jednostki wykonawstwa geodezyjnego,
Piotr Ziński, nr uprawnień: 18243, zakres: 1

PRO-GEO
Arkadiusz Kozłowski
 ul. Działkowa 12, 66-600 Krosno Odrzańskie
 NIP 926-162-58-38, Regon 363242420
 tel. 509-508-015
 BIURO / ADRES DO KORESPONDENCJI
 ul. Długa 4B/10, 65-181 Zielona Góra
 Nazwa jednostki wykonawstwa geodezyjnego.



Starosta Grodzki
 STAROSTA GRODZKI, K1
 P.0005.2017 - 360
 (Identyfikator ewidencyjny materiału zasobu operatu technicznego)
 2017-05-18
 (Data wpisania operatu technicznego do ewidencji materiałów zasobu)
 Z up. Starosta
Krzysztof Gruch
 Starosta Grodzki

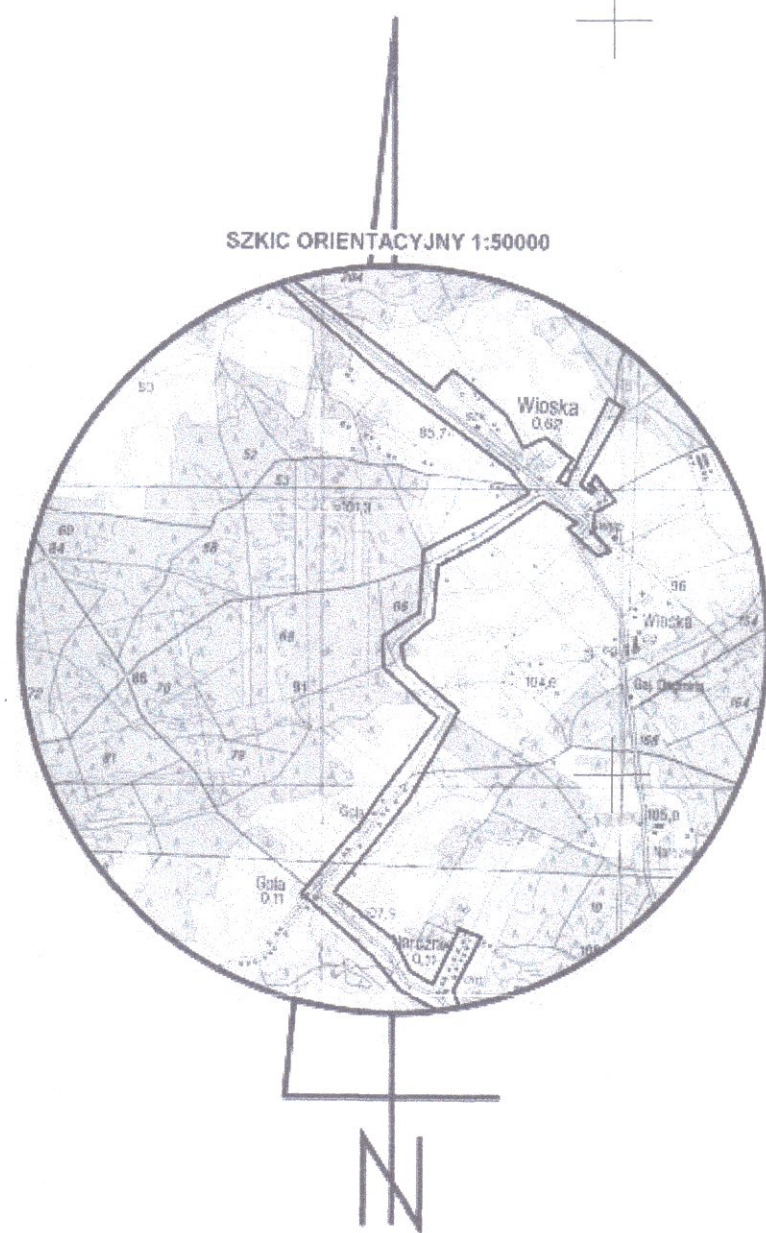


LEGENDA:
 - - - - - Proj. rurociąg tłoczny kanalizacji sanitarnej

Polka Spółka Gazownictwa sp. z o.o.
 Główny Zakład Gazowniczy w Poznaniu
 Wykreślono przebieg sieci gazowej rozdzielczej niskiego i średniego ciśnienia w oparciu o istniejące plany sieci gazowej.
 Uzgodnienie - pismo nr **PSGPO.043.763.120.22**
 Data: **08.04.2017** podpis **Dawid Orwał**
WAZNOŚĆ UZGODNIENIA DATA

ESKO - CONSULTING Sp. z o.o. 112 ul. Ściegna 112/38, 53-111 Wrocław		Skala: 1:500
BIURO: ul. Sikorskiego 19, 65-454 Zielona Góra tel. (60) 451-65-66, fax (60) 451-65-65 e-mail: sekretariat@esko.org.pl		Przys. M33
Objekt: "Budowa sieci kanalizacji sanitarnej w miejscowościach Jabłonna, Włoska, Gola, Narozniki, Józefin, Rakoniewice Wieś i Rakoniewice w gminie Rakoniewice"	Upr.bud. nr 21/2000/Gw do projekt. bez ograniczeń w spec. instalacyjnej	data: 07.2017
Tytuł rys.: Projekt zagospodarowania terenu (dz. nr 417, 301/6 AM 3 obr. 0022 Włoska)	Upr.bud. nr LBS/0018/POG/12 do projekt. bez ograniczeń w spec. instalacyjnej	data: 07.2017
Projektował: mgr inż. Bożena Baczyńska	Upr.bud. nr LBS/0018/POG/12 do projekt. bez ograniczeń w spec. instalacyjnej	data: 07.2017
Sprawił: mgr inż. Karol Tarczyński	Upr.bud. nr LBS/0018/POG/12 do projekt. bez ograniczeń w spec. instalacyjnej	data: 07.2017

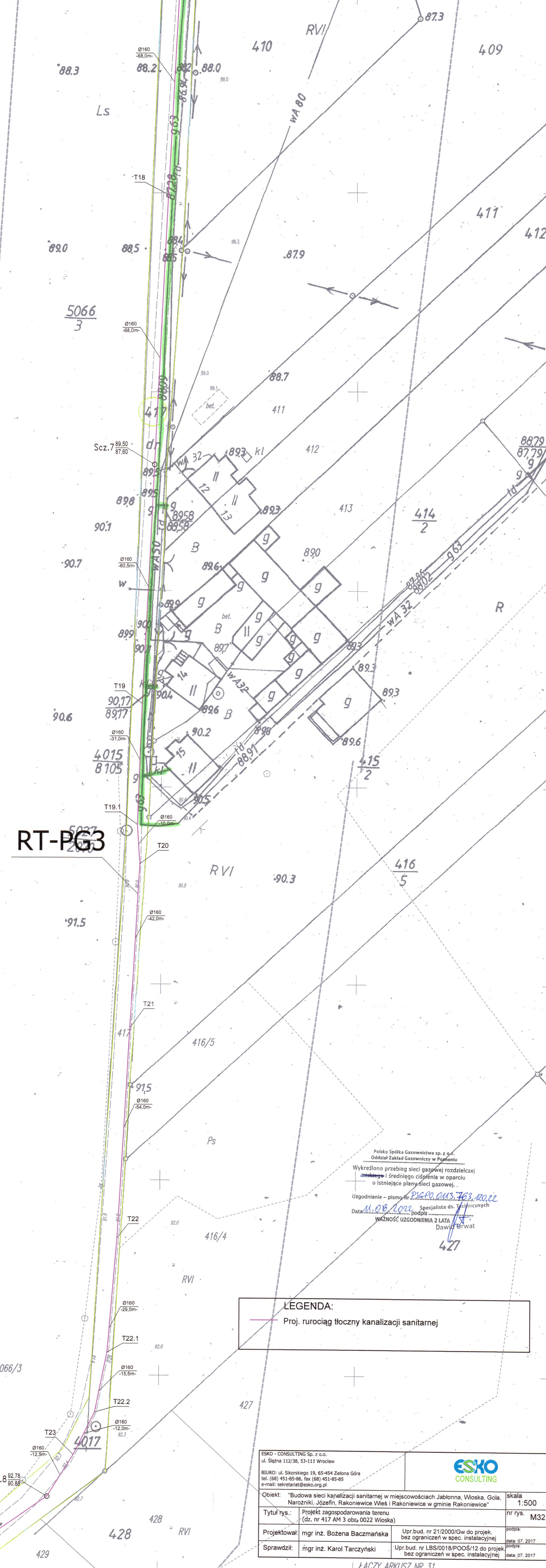
MAPA DO CELÓW PROJEKTOWYCH ark. 32	
Obiekt: Kanalizacja Gm. Rakoniewice Gmina: Rakoniewice Numer Identyfikatora Obrębu: 300504_5.0011- Jabłonna, 300504_5.0022- Wioska, 300504_5.0009- Gola Narozniki, 300504_5.0015- Rakoniewice Wieś, 300504_4.0001- Rakoniewice Numer jednostki ewidencyjnej: 300504_4 - obszar miejski 300504_5 - obszar wiejski Powiat: grodzki Województwo: wielkopolskie	Skala: 1 : 500 Układ współrzędnych: 2000/15 Poziom odniesienia wysokości: Kronsztadt 86 Id. zgłoszenia: GK.6640.1032.2016
Mapę do celów projektowych sporządzono na podstawie: 1. Istniejącej mapy zasadniczej w skali 1:1000, układ 1965/4 - sekcje: 422.341.192, 422.341.153, 422.341.201, 422.341.203, 422.341.154, 422.341.202, 422.341.204, 422.342.211, 422.344.062, 422.344.064, 422.344.112, 422.344.221, 422.344.214, 422.344.223, istniejącej mapy zasadniczej, układ lokalny obręb Rakoniewice arkusze: 10-16(10-d), 10-24(6-c)3, 10-24(6-c)4, 10-24(6-c)1, 10-24(6-c)2, 10-24(6-a)3, 10-24(6-a)4, 10-24(6-a)1, 10-24(6-a)2, 10-24(6-b)1, 10-16(10-b), 10-16(5d), 10-24(1-c), 10-24(1-d), 10-16(5-b), 10-24(1-a), 10-16(5-b), obręb Gola Narozniki arkusze: B ark3, E ark2, C ark1, C ark2, ark. 4(4), B ark1, D, obręb wioska arkusze: 2(13), 1(13), 5(13), 6(13), 7(13), 8(13), 9(13) oraz pomiaru uzupełniającego. 2. Dane ewidencyjne dotyczące przebiegu granic i działek ewidencyjnych oraz ich numerów zostały przyjęte z analogowej mapy ewidencyjnej prowadzonej przez PODGIK w Grodzisku Wielkopolskim.	
Informacje dodatkowe: I. ----- zakres pomiaru. II. Nie wyklucza się istnienia w terenie również uzbrojenia, o którym brak było informacji branżowych i nie zostało odnalezione w czasie inwentaryzacji geodezyjnej. III. Mapa do celów projektowych została wykonana bez ustalenia obciążeń służebności gruntowych.	
Aktualność mapy do celów projektowych na dzień: 27.03.2017	
13.04.2017 mgr inż. Piotr Ziński geodeta uprawniony do wykonywania samodzielnej funkcji w dziedzinie geodezji i kartografii świadectwo nr 18243 Kierownik jednostki wykonawstwa geodezyjnego, Piotr Ziński, nr uprawnień: 18243, zakres: I	PRO-GEO Arkadiusz Kozłowski ul. Działkowska 12, 66-600 Krosno Odrzańskie NIP 926-162-58-38, Regon 363242420 tel. 509-508-015 BIURO / ADRES DO KORESPONDENCJI ul. Działka 4B/10, 65-181 Zielona Góra Nazwa jednostki wykonawstwa geodezyjnego.



RT-PG3

Opisany w tym arkuszu stan i przebieg sieci gazowej i kartograficznych, których rezultaty zawieszono w operat techniczny wpisany do ewidencji materiałów państwowego zasobu geodezyjnego i kartograficznego

STAROSTA GRODZKI
 P. 2005/2017-560
 (Identyfikator ewidencyjny materiału zasobu operatu technicznego)
 2017-05-18
 (Data wpisania operatu technicznego do ewidencji materiałów państwowego zasobu geodezyjnego i kartograficznego)
 Krzysztof Gruch

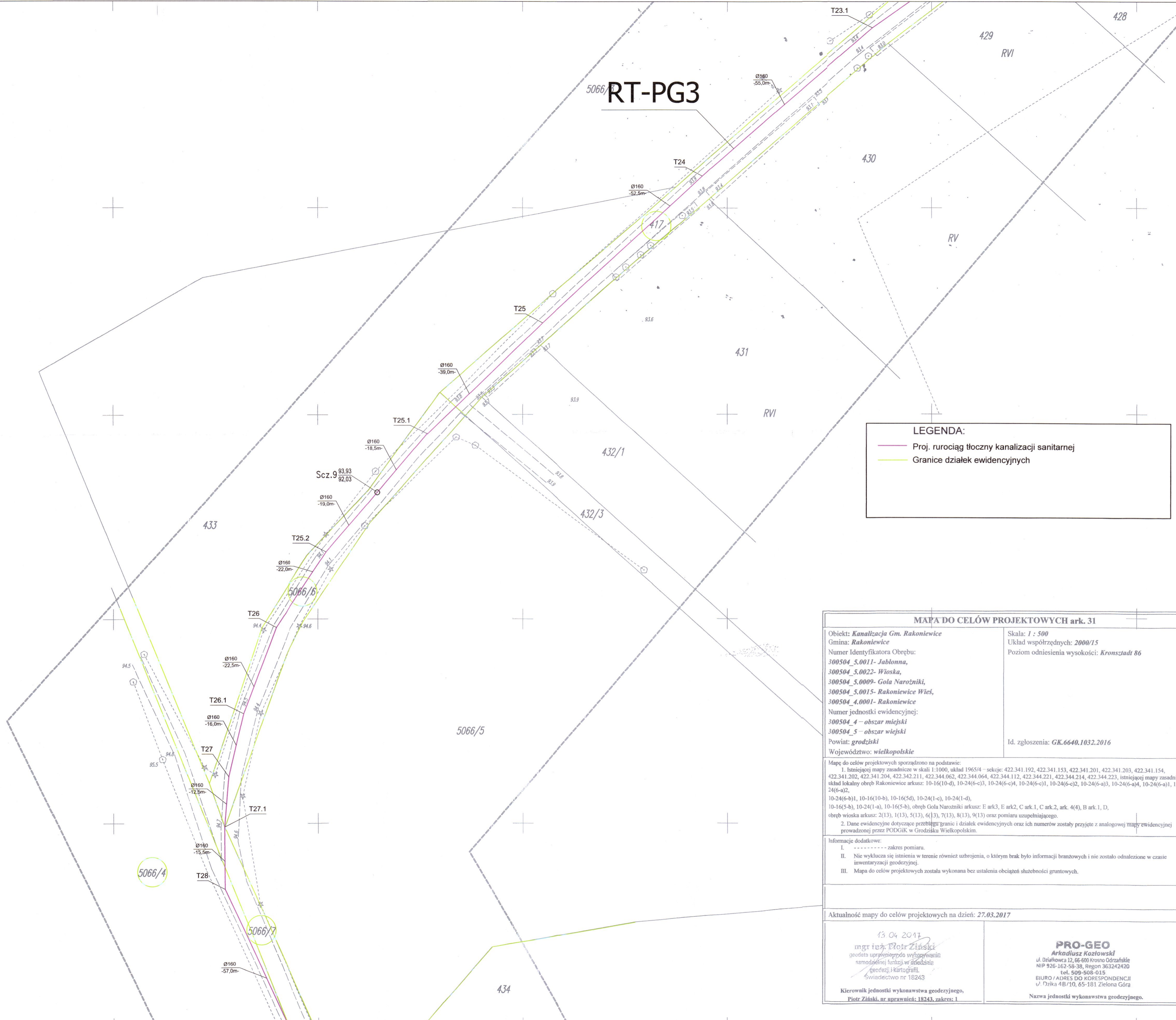


Polska Spółka Gazownictwa sp. z o.o.
 Oddział Zakład Gazownictwa w Poznaniu
 Wykreślono przebieg sieci gazowej rozdzielczej i średniego ciśnienia w oparciu o istniejące plany sieci gazowej.
 Uzgodnienie - pismo nr...
 Data: 13.08.2017
 Podpis: Dawid Urwat
 WAZNOŚĆ UZGODNIENIA 2 LATA

LEGENDA:

	Proj. rurociąg tłoczny kanalizacji sanitarnej
--	---

ESKO - CONSULTING Sp. z o.o. ul. Świątni 112/36, 53-111 Wrocław BIURO: ul. Sikorskiego 19, 65-454 Zielona Góra tel. (68) 451-85-86, fax (68) 451-85-85 e-mail: sekretariat@esko.org.pl		
Obiekt: "Budowa sieci kanalizacji sanitarnej w miejscowościach Jabłonna, Wioska, Gola, Narozniki, Józefin, Rakoniewice Wieś i Rakoniewice w gminie Rakoniewice" Tytuł rys.: Projekt zagospodarowania terenu (dz. nr 417 AM 3 obr. 0022 Wioska) Projektował: mgr inż. Bożena Baczańska Sprawdził: mgr inż. Karol Tarczyński	skala 1:500 nr rys. M32 Upr.bud. nr 21/2000/Gw do projek. bez ograniczeń w spec. instalacyjnej Upr.bud. nr LBS/0018/POOS/12 do projek. bez ograniczeń w spec. instalacyjnej	podpis: data: 07.2017 podpis: data: 07.2017



LEGENDA:

- Proj. rurociąg tłoczny kanalizacji sanitarnej
- Granice działek ewidencyjnych

ESKO - CONSULTING Sp. z o.o. ul. Śnieżna 112/38, 53-111 Wrocław			skala 1:500
BIURO: ul. Sikorskiego 19, 65-454 Zielona Góra tel. (68) 451-85-86, fax (68) 451-85-85 e-mail: sekretariat@esko.org.pl			
Objekt: "Budowa sieci kanalizacji sanitarnej w miejscowościach Jabłonna, Włoska Gola, Narozniki, Józefin, Rakoniewice Włosie i Rakoniewice w gminie Rakoniewice"			nr rys. M31
Tytuł rys.: Projekt zagospodarowania terenu (dz. nr 417 AM 3, 5066/6, 5066/7 AM 4 obr. 0022 Włoska)			
Projektował:	mgr inż. Bożena Baczmańska	Upr.bud. nr 21/2000/Gw do projekt. bez ograniczeń w spec. instalacyjnej	podpis: data: 07.2017
Sprawdził:	mgr inż. Karol Tarczyński	Upr.bud. nr LBS/0018/POOS/12 do projekt. bez ograniczeń w spec. instalacyjnej	podpis: data: 07.2017

MAPA DO CELÓW PROJEKTOWYCH ark. 31

Objekt: *Kanalizacja Gm. Rakoniewice*
Gmina: *Rakoniewice*
Numer Identyfikatora Obrębu:
300504_5.0011- Jabłonna,
300504_5.0022- Włoska,
300504_5.0009- Gola Narozniki,
300504_5.0015- Rakoniewice Włosie,
300504_4.0001- Rakoniewice
Numer jednostki ewidencyjnej:
300504_4 - obszar miejski
300504_5 - obszar wiejski
Powiat: *grodzki*
Województwo: *wielkopolskie*

Skala: 1 : 500
Układ współrzędnych: 2000/15
Poziom odniesienia wysokości: *Kronsztadt 86*

Id. zgłoszenia: *GK.6640.1032.2016*

Mapę do celów projektowych sporządzono na podstawie:
1. Istniejącej mapy zasadniczej w skali 1:1000, układ 1965/4 - sekcje: 422.341.192, 422.341.153, 422.341.201, 422.341.203, 422.341.154, 422.341.202, 422.341.204, 422.342.211, 422.344.062, 422.344.064, 422.344.112, 422.344.221, 422.344.214, 422.344.223, istniejącej mapy zasadniczej, układ lokalny obręb Rakoniewice arkusz: 10-16(10-d), 10-24(6-e)3, 10-24(6-e)4, 10-24(6-e)1, 10-24(6-e)2, 10-24(6-a)3, 10-24(6-a)4, 10-24(6-a)1, 10-24(6-a)2, 10-24(6-b)1, 10-16(10-b), 10-16(5d), 10-24(1-e), 10-24(1-d), 10-16(5-b), 10-24(1-a), 10-16(5-b), obręb Gola Narozniki arkusz: E ark3, E ark2, C ark1, C ark2, ark. 4(4), B ark.1, D, obręb włoska arkusz: 2(13), 1(13), 5(13), 6(13), 7(13), 8(13), 9(13) oraz pomiaru uzupełniającego.
2. Dane ewidencyjne dotyczące przebiegu granic i działek ewidencyjnych oraz ich numerów zostały przyjęte z analogowej mapy ewidencyjnej prowadzonej przez PODGiK w Grodzisku Wielkopolskim.

Informacje dodatkowe:
I. ----- zakres pomiaru.
II. Nie wyklucza się istnienia w terenie również uzbrojenia, o którym brak było informacji branzowych i nie zostało odnotowane w czasie inwentaryzacji geodezyjnej.
III. Mapa do celów projektowych została wykonana bez ustalenia obciążenia służebności gruntowych.

Aktualność mapy do celów projektowych na dzień: 27.03.2017

13.04.2017
mgr inż. Piotr Ziński
geodeta uprawniony do wykonywania samodzielnej funkcji w dziedzinie geodezji i kartografii.
Świadcstwo nr 18243

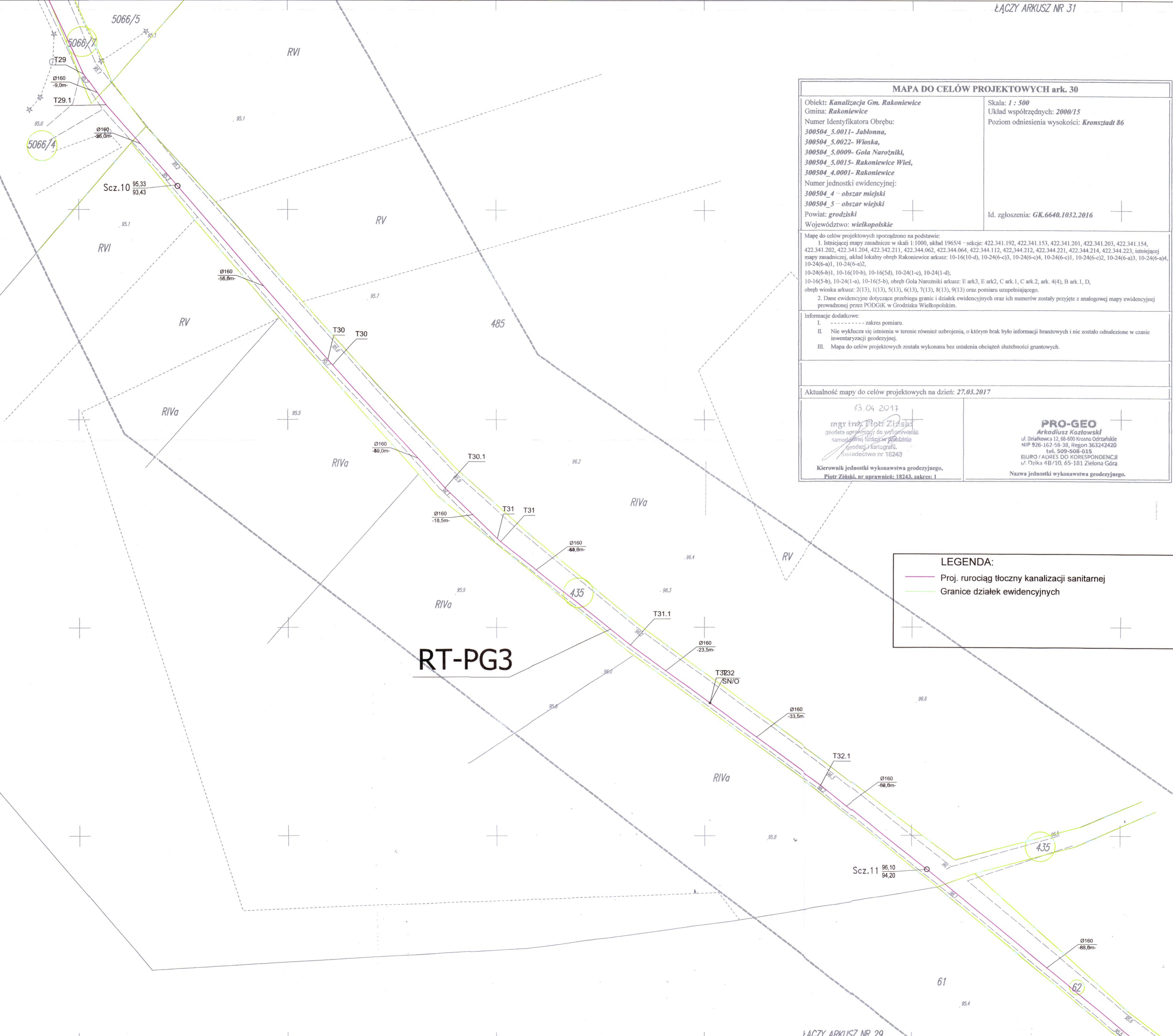
Kierownik jednostki wykonawstwa geodezyjnego,
Piotr Ziński, nr uprawnień: 18243, zakres: I

PRO-GEO
Arkadiusz Kozłowski
ul. Działkowa 12, 65-600 Krosno Odrzańskie
NIP 926-162-58-38, Regon 363242420
tel. 509-508-015
BIURO / ADRES DO KORESPONDENCJI
ul. Działka 4B/10, 65-181 Zielona Góra
Nazwa jednostki wykonawstwa geodezyjnego.

SZKIC ORIENTACYJNY 1:50000

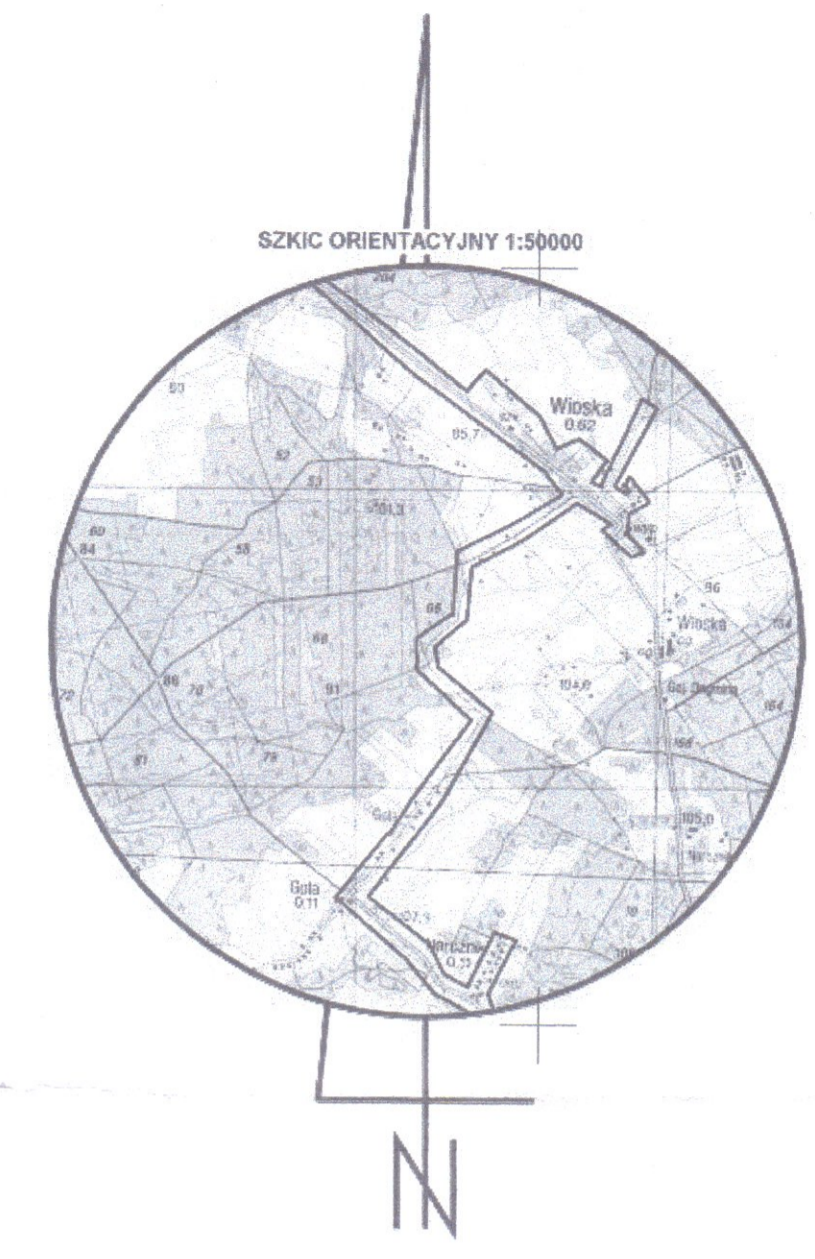
Poliska Spółka Gazownictwa sp. z o.o.
Oddział Zakład Gazownictwa w Poznaniu
Wykondrozwany przebieg sieci gazowej rozdzielczej
sieci gazowej - odniesienie do planu
BRANŻOWY istniejącej plany sieci gazowej.
Uzgodnienie - pismo nr: *PG.00.013.F.63.120.22*
Data: *11.08.2017*, podpis: *Dawid Orwat*
WAZNOŚĆ UZGODNIENIA 2 LATA

STAROSTA GRODZKI, KI
P.3006.2017-560
(Identyfikator ewidencyjny materiału zasobu operatu technicznego)
2017-05-18
Data wpisania operatu technicznego do ewidencji operatów technicznych
Z up. Starosty
Krzysztof Gruch
Naczelnik Zespołu Operatów Technicznych



MAPA DO CELÓW PROJEKTOWYCH ark. 30

<p>Objekt: <i>Kanalizacja Gm. Rakoniewice</i> Gmina: <i>Rakoniewice</i> Numer Identyfikatora Obrębu: 300504_5.0011- <i>Jabłonna</i>, 300504_5.0022- <i>Wioska</i>, 300504_5.0009- <i>Gola Narożniki</i>, 300504_5.0015- <i>Rakoniewice Wieś</i>, 300504_4.0001- <i>Rakoniewice</i> Numer jednostki ewidencyjnej: 300504_4 - <i>obszar miejski</i> 300504_5 - <i>obszar wiejski</i> Powiat: <i>grodziski</i> Województwo: <i>wielkopolskie</i></p>	<p>Skala: <i>1 : 500</i> Układ współrzędnych: <i>2000/15</i> Poziom odniesienia wysokości: <i>Kronstadt 86</i></p> <p>Id. zgłoszenia: <i>GK.6640.1032.2016</i></p>
<p>Mapę do celów projektowych sporządzono na podstawie: 1. Istniejącej mapy zasadniczej w skali 1:1000, układ 1965/4 – sekcje: 422.341.192, 422.341.153, 422.341.201, 422.341.203, 422.341.154, 422.341.202, 422.341.204, 422.342.211, 422.344.064, 422.344.112, 422.344.212, 422.344.221, 422.344.214, 422.344.223, istniejącej mapy zasadniczej, układ lokalny obręb Rakoniewice arkusz: 10-16(10-d), 10-24(6-c)3, 10-24(6-c)4, 10-24(6-c)1, 10-24(6-c)2, 10-24(6-a)3, 10-24(6-a)4, 10-24(6-a)1, 10-24(6-a)2, 10-24(6-b)1, 10-16(10-b), 10-16(5d), 10-24(1-c), 10-24(1-d), 10-16(5-b), 10-24(1-a), 10-16(5-b), obręb Gola Narożniki arkusz: E ark3, E ark2, C ark.1, C ark.2, ark. 4(4), B ark.1, D, obręb wioska arkusz: 2(13), 1(13), 5(13), 6(13), 7(13), 8(13), 9(13) oraz pomiaru uzupełniającego. 2. Dane ewidencyjne dotyczące przebiegu granic i działek ewidencyjnych oraz ich numerów zostały przyjęte z analogowej mapy ewidencyjnej prowadzonej przez PODGIK w Grodzisku Wielkopolskim.</p>	
<p>Informacje dodatkowe: I. ----- zakres pomiaru. II. Nie wyklucza się istnienia w terenie również uzbrojenia, o którym brak było informacji branżowych i nie zostało odnalezienie w czasie inwentaryzacji geodezyjnej. III. Mapa do celów projektowych została wykonana bez ustalenia obciążeń służebności gruntowych.</p>	
<p>Aktualność mapy do celów projektowych na dzień: <i>27.03.2017</i></p>	
<p><i>13.04.2017</i> mgr inż. <i>Piotr Ziński</i> geodeta uprawniony do wykonywania samodzielnych funkcji w dziedzinie geodezji i kartografii, świadectwo nr 18243</p> <p>Kierownik jednostki wykonawstwa geodezyjnego, Piotr Ziński, nr uprawnień: 18243, zakres: 1</p>	<p>PRO-GEO Arkadiusz Kozłowski ul. Działkowa 17, 66-600 Krosno Odrzańskie NIP 926-162-58-38, Regon 363242420 tel. 509-508-015 BIURO / ADRES DO KORESPONDENCJI ul. Działka 4B/10, 65-181 Zielona Góra Nazwa jednostki wykonawstwa geodezyjnego.</p>



LEGENDA:

- Proj. rurociąg tłoczny kanalizacji sanitarnej
- Granice działek ewidencyjnych

Polska Spółka Gazownictwa sp. z o.o.
 Oddział Zakład Gazowniczy w Poznaniu

Wykreślono przebieg sieci gazowej rozdzielczej niskiego i średniego ciśnienia w oparciu o istniejące plany sieci gazowej.

BRUK

Uzgodnienie – pismo Nr *PSEG.041.763.120.22*

Data *11.08.2012* podpis *[Signature]*

WAŻNOŚĆ UZGODNIENIA 2 LATA

Dawid Ornat

STAROSTA GRODZKI, K1

PROG.2017.580

(Identyfikator ewidencyjny materiału zasobu operatu technicznego)

2017-05-18

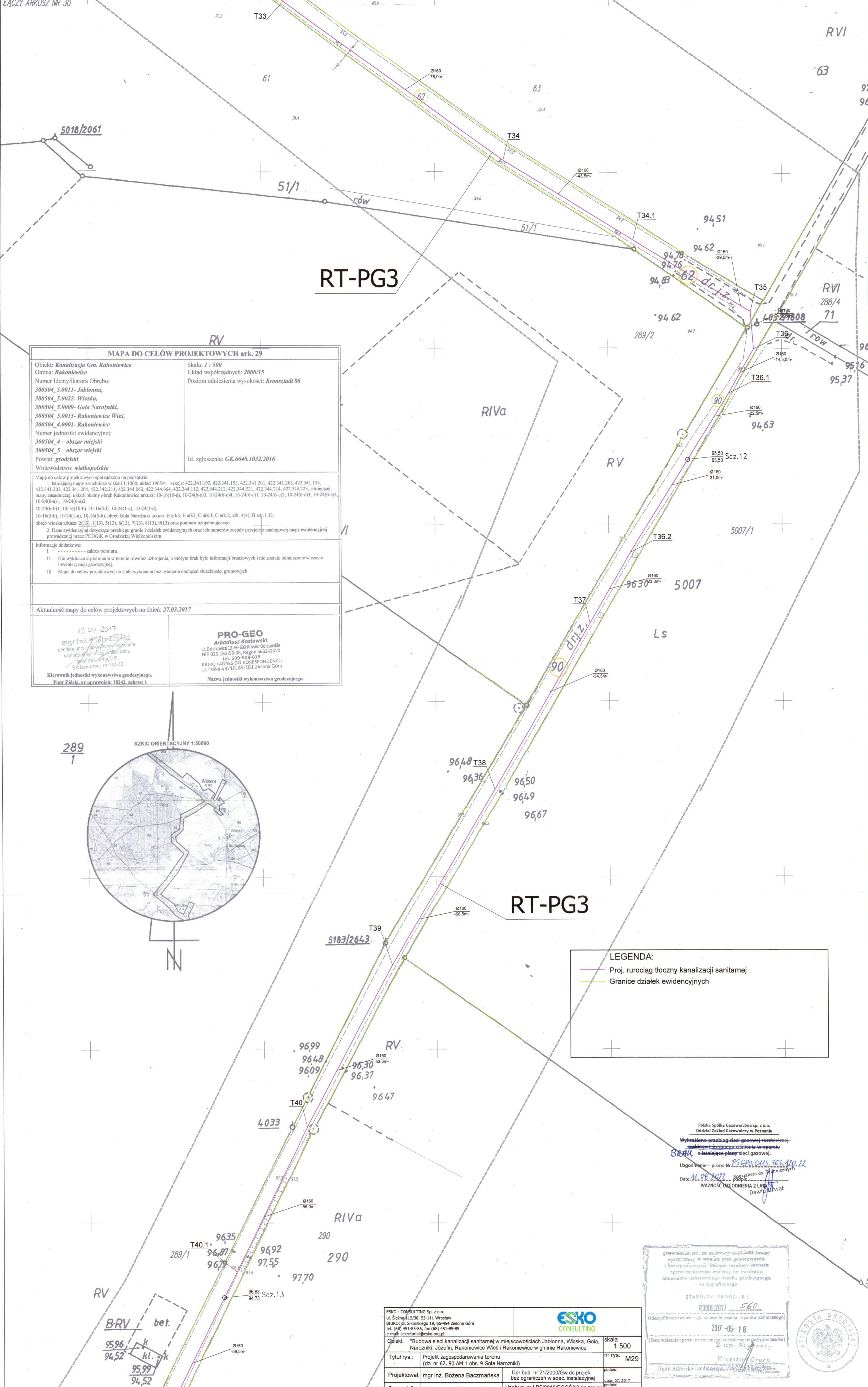
Data wpisania operatu technicznego do ewidencji materiałów zasobu

Z up. Starosty

Krzysztof Gruch

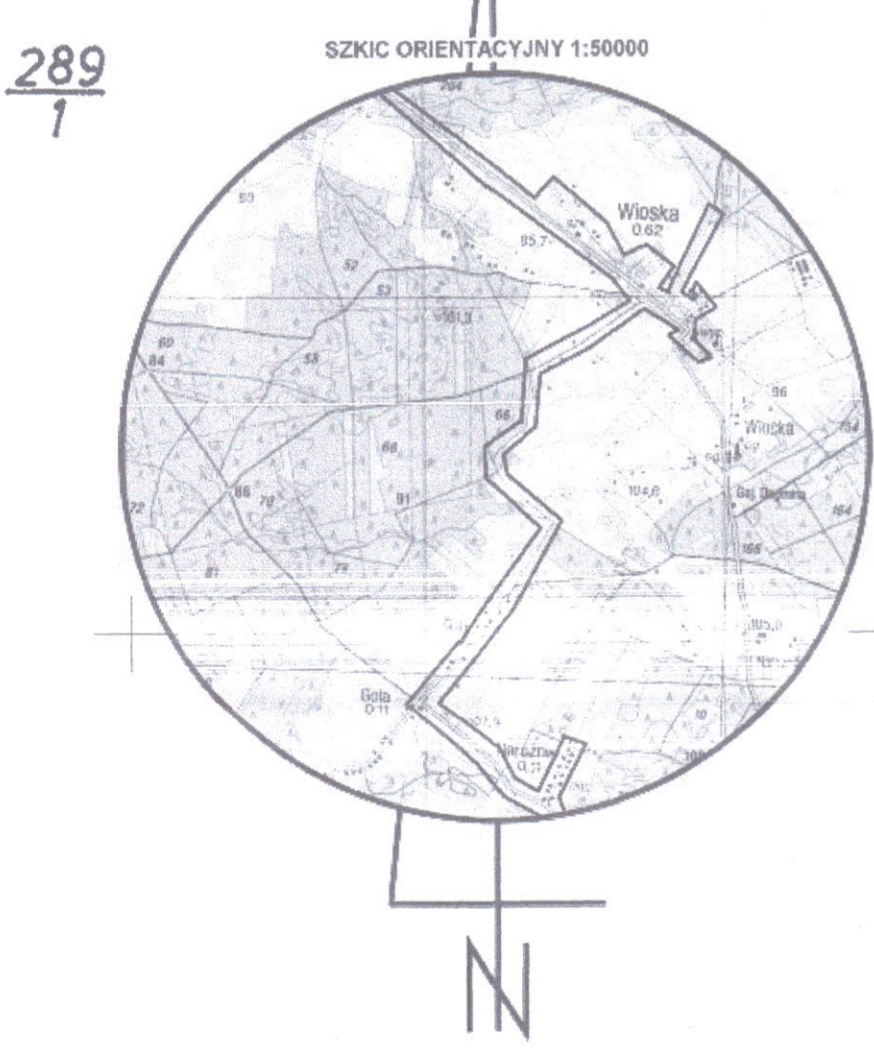
Naczelnik Wydziału Geodezji i Kartografii

ESKO - CONSULTING Sp. z o.o. ul. Ściegna 112/38, 53-111 Wrocław 53-2 BIURO: ul. Skórskiego 19, 65-454 Zielona Góra tel. (68) 451-85-86, fax (68) 451-85-85 e-mail: sekretariat@esko.org.pl		
Objekt:	"Budowa sieci kanalizacji sanitarnej w miejscowościach Jabłonna, Wioska, Gola, Narożniki, Józefin, Rakoniewice Wieś i Rakoniewice w gminie Rakoniewice"	skala: 1:500
Tytuł rys.:	Projekt zagospodarowania terenu (dz. nr 435 AM 2, 5066/4, 5066/7 AM 4 obr. 0022 Wioska, dz. nr 62 AM 1 obr. 0009 Gola Narożniki)	nr rys.: M30
Projektował:	mgr inż. Bożena Baczmarska	Upr.bud. nr 21/2000/Gw do projek. bez ograniczeń w spec. instalacyjnej
Sprawdził:	mgr inż. Karol Tarczyński	Upr.bud. nr LBS/0018/POOŚ/12 do projek. bez ograniczeń w spec. instalacyjnej
		data: 07.2017



MAPA DO CELÓW PROJEKTOWYCH ark. 29

<p>Objekt: Kanalizacja Gm. Rakoniewice Gmina: Rakoniewice Numer Identyfikatora Obrębu: 300504_5.0011- Jabłonna, 300504_5.0022- Wioska, 300504_5.0009- Gola Narozniki, 300504_5.0015- Rakoniewice Wiś, 300504_4.0001- Rakoniewice Numer jednostki ewidencyjnej: 300504_4 - obszar miejski 300504_5 - obszar wiejski Powiat: grodziski Województwo: wielkopolskie</p>	<p>Skala: 1 : 500 Układ współrzędnych: 2000/15 Poziom odniesienia wysokości: Kronsztadt 86</p>
<p>Mapę do celów projektowych sporządzono na podstawie: 1. Istniejącej mapy zasadniczej w skali 1:1000, układ 1965/4 - sekcje: 422.341.192, 422.341.153, 422.341.201, 422.341.203, 422.341.154, 422.341.202, 422.341.204, 422.342.211, 422.342.062, 422.344.064, 422.344.112, 422.344.212, 422.344.214, 422.344.223, istniejącej mapy zasadniczej, układ lokalny obręb Rakoniewice arkusz: 10-16(10-d), 10-24(6-o3), 10-24(6-o4), 10-24(6-o1), 10-24(6-o2), 10-24(6-a4), 10-24(6-a1), 10-24(6-a2), 10-24(6-b1), 10-16(10-b), 10-16(5d), 10-24(1-o), 10-24(1-d), 10-16(5-b), 10-24(1-a), 10-16(5-b), obręb Gola Narozniki arkusz: E ark3, E ark2, C ark.1, C ark.2, ark. 4(4), B ark.1, D, obręb wioska arkusz: 2(13), 1(13), 5(13), 6(13), 7(13), 8(13), 9(13) oraz pomiaru uzupełniającego. 2. Dane ewidencyjne dotyczące przebiegu granic i działek ewidencyjnych oraz ich numerów zostały przyjęte z analogowej mapy ewidencyjnej prowadzonej przez PODGIK w Grodzisku Wielkopolskim.</p>	
<p>Informacje dodatkowe: I. ----- zakres pomiaru. II. Nie wykazano się istnieniu w terenie również uzbrojenia, o którym brak było informacji branżowych i nie zostało odnalezione w czasie inwentaryzacji geodezyjnej. III. Mapa do celów projektowych została wykonana bez ustalenia obciążenia służebności gruntowych.</p>	
<p>Aktualność mapy do celów projektowych na dzień: 27.03.2017</p>	
<p>13.04.2017 mgr inż. Piotr Ziński geodeta uprawiony do wykonywania samodzielnych funkcji w dziedzinie geodezji i kartografii. Świadectwo nr 18243 Kierownik jednostki wykonawstwa geodezyjnego, Piotr Ziński, nr uprawnień: 18243, zakres: 1</p>	<p>PRO-GEO Arkadiusz Kozłowski ul. Działkowska 12, 65-600 Krosno Odrzańskie NIP 926-162-58-38,regon 363242420 tel. 509-508-015 BIURO / ADRES DO KORESPONDENCJI ul. Działka 4B/10, 65-181 Zielona Góra Nazwa jednostki wykonawstwa geodezyjnego.</p>



LEGENDA:

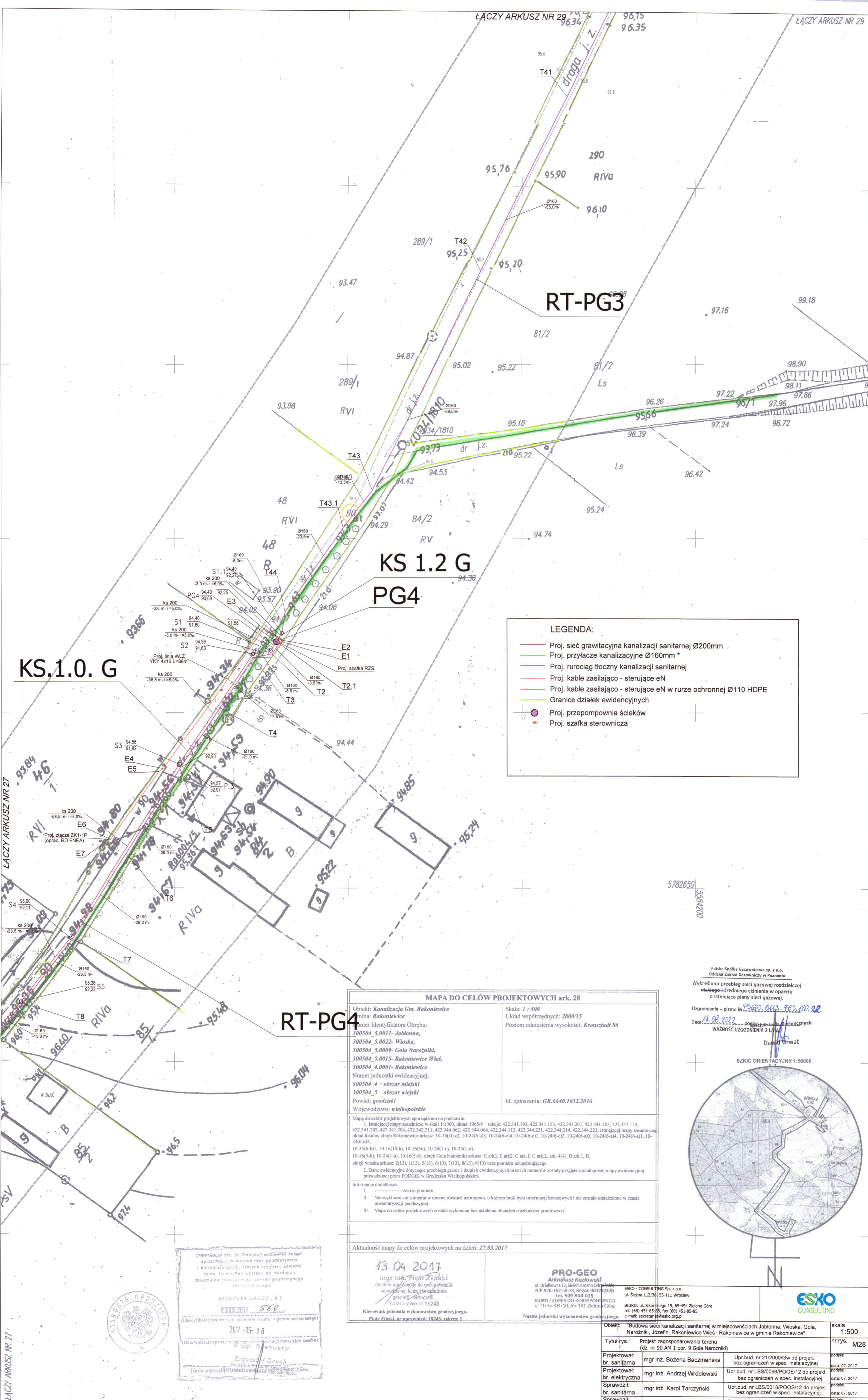
- Proj. rurociąg tłoczny kanalizacji sanitarnej
- Granice działek ewidencyjnych

Polska Spółka Gazownictwa sp. z o.o.
 Oddział Zakład Gazownictwa w Poznaniu
 Wykrediono przebieg sieci gazowej-rozrzedzonej - niskiego i średniego ciśnienia w oparciu o istniejące plany sieci gazowej.
 Uzgodnienie - pismo nr **PSGP.013.763.120.22**
 Data: **11.09.2017** Sposóbista ds. technicznych
 WAZNOŚĆ UZGODNIENIA 2 LAT
 Dawid Orwat

Starosta Grodzki, KI
 P.3005.2017
 (Identyfikator ewidencyjny materiału zasobu operatu technicznego)
 2017-05-18
 (Data wpisania operatu technicznego do ewidencji materiałów zasobu) Z up. Starosty
 Krzysztof Gruch
 (Imię, nazwisko i podpis osoby odpowiedzialnej za materiał)

ESKO - CONSULTING Sp. z o.o. ul. Świątnia 112/38, 53-111 Wrocław BIURO: al. Sikorskiego 19, 65-454 Zielona Góra tel. (68) 451-65-86, fax (68) 451-65-85 e-mail: sekretariat@esko.pl		
Tytuł rys.: Projekt zagospodarowania terenu (dz. nr 62, 90 AM 1 obr. 9 Gola Narozniki)	nr rys.: M29	skala: 1:500
Projektował: mgr inż. Bożena Baczmańska	Upr.bud. nr 21/2000/Cw do projekt. bez ograniczeń w spec. instalacyjnej	podpis:
Sprawdził: mgr inż. Karol Tarczyński	Upr.bud. nr LBS/0018/POOS/12 do projekt. bez ograniczeń w spec. instalacyjnej	data: 07.2017



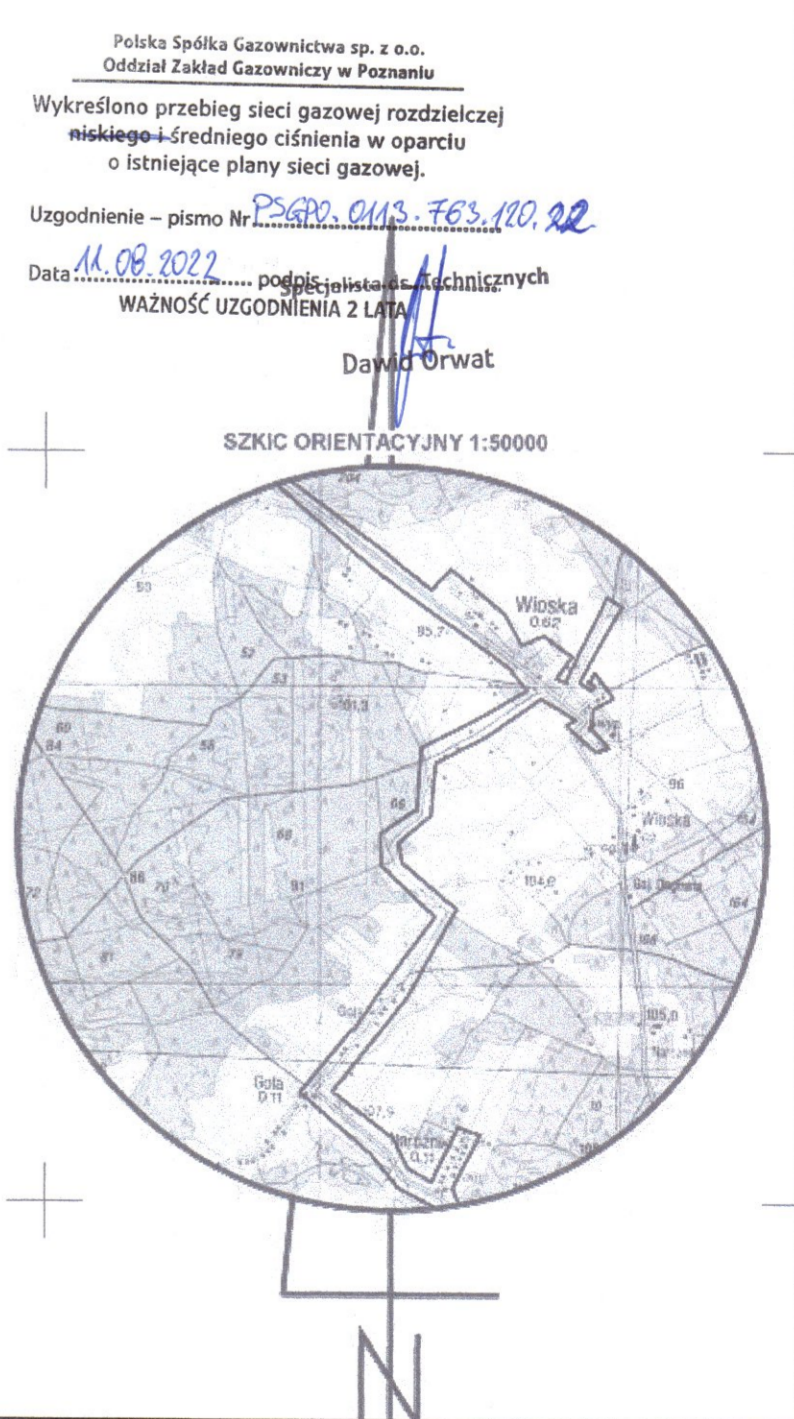


LEGENDA:

- Proj. sieć grawitacyjna kanalizacji sanitarnej Ø200mm
- Proj. przyłącze kanalizacyjne Ø160mm *
- Proj. rurociąg tłoczny kanalizacji sanitarnej
- Proj. kable zasilające - sterujące eN
- Proj. kable zasilające - sterujące eN w rurze ochronnej Ø110 HDPE
- Granice działek ewidencyjnych
- Proj. przepompownia ścieków
- Proj. szafka sterownicza

MAPA DO CELÓW PROJEKTOWYCH ark. 28

<p>Objekt: Kanalizacja Gm. Rakoniewice Miasto: Rakoniewice Numer Identyfikatora Obrębu: 300504_5.0011- Jabłonna, 300504_5.0022- Włoska, 300504_5.0009- Gola Narozniki, 300504_5.0015- Rakoniewice Wś, 300504_4.0001- Rakoniewice Numer jednostki ewidencyjnej: 300504_4 - obszar miejski 300504_5 - obszar wiejski Powiat: grodziski Województwo: wielkopolskie</p>	<p>Skala: 1 : 500 Układ współrzędnych: 2000/15 Poziom odniesienia wysokości: Kronstadt 86</p>
<p>Mapę do celów projektowych sporządzono na podstawie: 1. Istniejącej mapy zasadniczej w skali 1:1000, układ 1965/4 - sekcje: 422.341.192, 422.341.153, 422.341.201, 422.341.203, 422.341.154, 422.341.202, 422.341.204, 422.342.211, 422.344.062, 422.344.064, 422.344.112, 422.344.221, 422.344.214, 422.344.223, istniejącej mapy zasadniczej, układ lokalny obręb Rakoniewice arkusz: 10-16(10-d), 10-24(6-c)3, 10-24(6-c)4, 10-24(6-c)1, 10-24(6-c)2, 10-24(6-a)3, 10-24(6-a)4, 10-24(6-a)1, 10-24(6-a)2, 10-24(6-b)1, 10-16(10-b), 10-16(5d), 10-24(1-c), 10-24(1-d), 10-16(5-b), 10-24(1-a), 10-16(5-b), obręb Gola Narozniki arkusz: E ark.3, E ark.2, C ark.1, C ark.2, ark.4(4), B ark.1, D, obręb wioska arkusz: 2(13), 1(13), 5(13), 6(13), 7(13), 8(13), 9(13) oraz pomiaru uzupełniającego. 2. Dane ewidencyjne dotyczące przebiegu granic i działek ewidencyjnych oraz ich numerów zostały przyjęte z analogowej mapy ewidencyjnej prowadzonej przez PODGiK w Grodzisku Wielkopolskim.</p>	
<p>Informacje dodatkowe: I. ----- zakres pomiaru. II. Nie wyklucza się istnienia w terenie również uzbrojenia, o którym brak było informacji branżowych i nie zostało odnotowane w czasie inwentaryzacji geodezyjnej. III. Mapa do celów projektowych została wykonana bez ustalenia obciążeń służebności gruntowych.</p>	
<p>Aktualność mapy do celów projektowych na dzień: 27.03.2017</p>	



STAROSTA GRODZISKI
 P.3005.2017-560
 (Identyfikator ewidencyjny materiału zniszczonego - operatu technicznego)
 2017-05-18
 Krzysztof Gruch

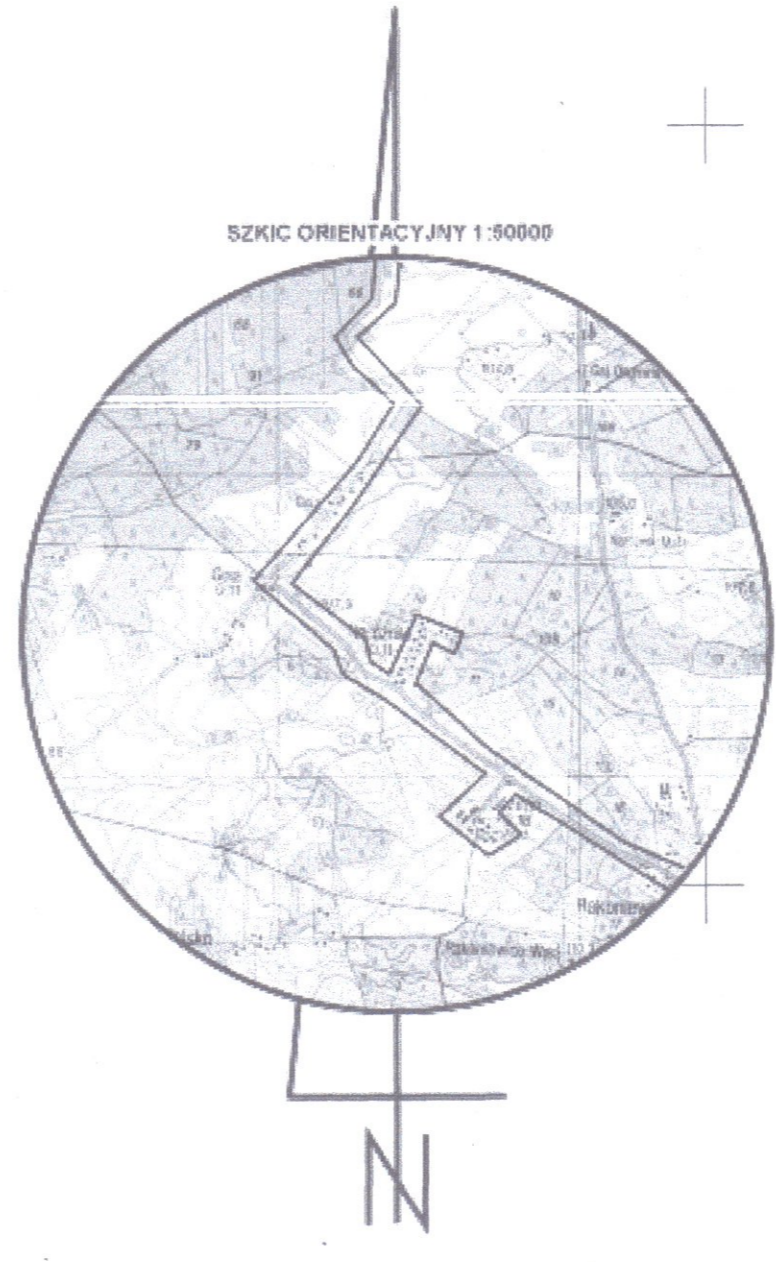
13 04 2017
 mgr inż. Piotr Ziński
 geodeta uprawniony do wykonywania samodzielnej funkcji w dziedzinie geodezji i kartografii
 Świadectwo nr 19243
 Kierownik jednostki wykonawstwa geodezyjnego,
 Piotr Ziński, nr uprawnień: 18243, zakres: I

PRO-GEO
 Arkadiusz Kozłowski
 ul. Działkowa 12, 66-600 Krosno Odrzańskie
 NIP 926-162-58-38, Regon 363282420
 tel. 509-508-015
 BIURO / ADRES DO KORESPONDENCJI
 ul. Dzik 4B/10, 65-181 Zielona Góra

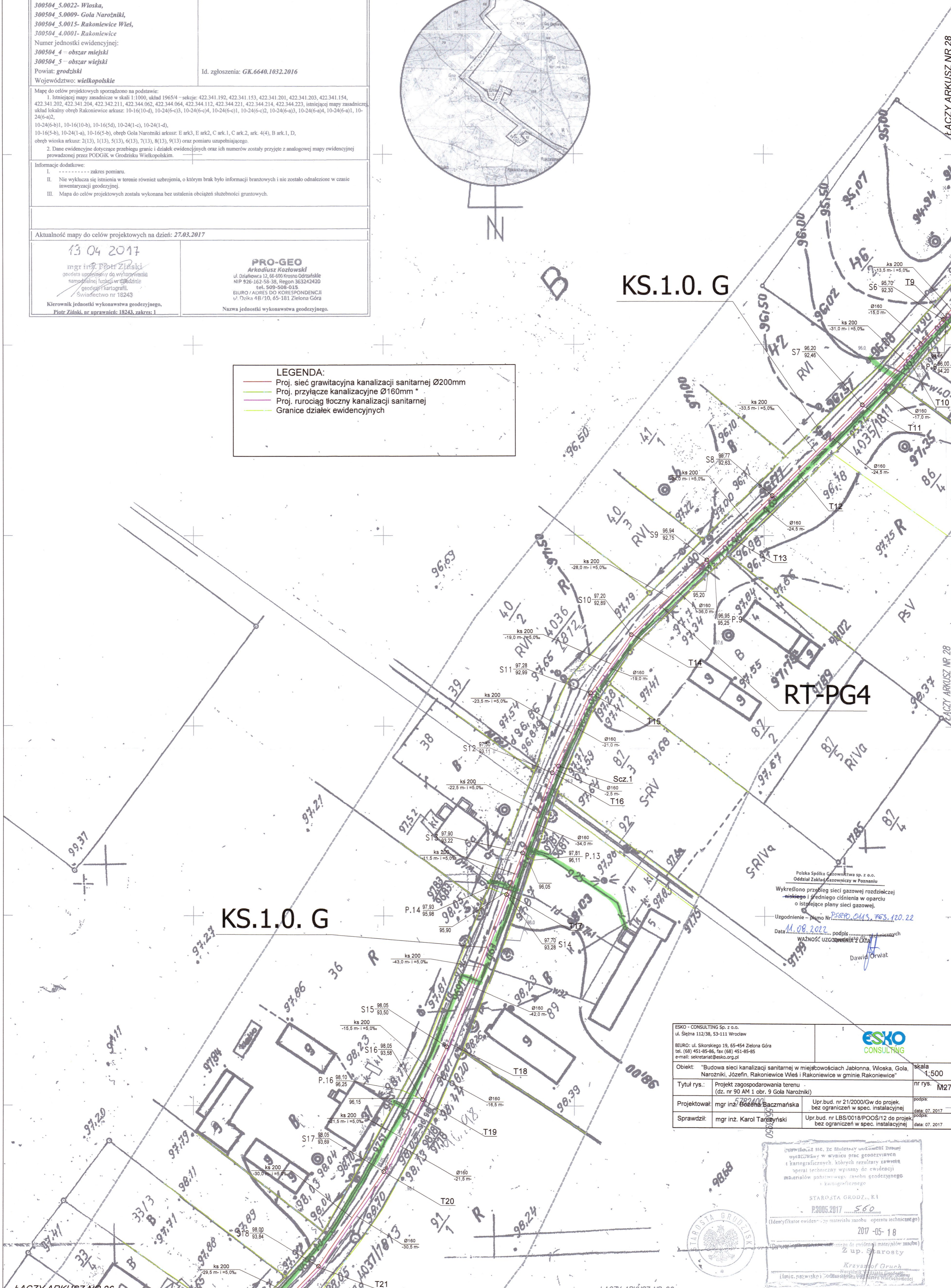
ESKO - CONSULTING Sp. z o.o.
 ul. Śnieżna 112/38, 53-111 Wrocław
 BIURO: ul. Sikorskiego 19, 65-454 Zielona Góra
 tel. (68) 451-85-88, fax (68) 451-85-85
 e-mail: sekretariat@esko.org.pl

Objekt:	"Budowa sieci kanalizacji sanitarnej w miejscowościach Jabłonna, Włoska, Gola, Narozniki, Józefin, Rakoniewice Wś i Rakoniewice w gminie Rakoniewice"	skala:	1:500
Tytuł rys.:	Projekt zagospodarowania terenu (dz. nr 90 AM 1 obr. 9 Gola Narozniki)	nr rys.:	M28
Projektował:	mgr inż. Bożena Baczańska	Upr.bud. nr 21/2000/Gw do projekt. bez ograniczeń w spec. instalacyjnej	podpis:
Projektował:	mgr inż. Andrzej Wróblewski	Upr.bud. nr LBS/0098/POOE/12 do projekt. bez ograniczeń w spec. instalacyjnej	data: 07.2017
Sprawił:	mgr inż. Karol Tarczynski	Upr.bud. nr LBS/0018/POOS/12 do projekt. bez ograniczeń w spec. instalacyjnej	data: 07.2017
Sprawił:	mgr inż. Arkadiusz Sadowski	Upr.bud. nr 130/90/ZG do projekt. bez ograniczeń w spec. instalacyjnej	data: 07.2017

MAPA DO CELÓW PROJEKTOWYCH ark. 27	
<p>Objekt: Kanalizacja Gm. Rakoniewice Gmina: Rakoniewice Numer Identyfikatora Obrębu: 300504_5.0011- Jabłonna, 300504_5.0022- Włoska, 300504_5.0009- Gola Narozniki, 300504_5.0015- Rakoniewice Wśieś, 300504_4.0001- Rakoniewice Numer jednostki ewidencyjnej: 300504_4 = obszar miejski 300504_5 = obszar wiejski Powiat: grodziski Województwo: wielkopolskie</p>	<p>Skala: 1 : 500 Układ współrzędnych: 2000/15 Poziom odniesienia wysokości: Kronsztadt 86</p> <p>Id. zgłoszenia: GK.6640.1032.2016</p>
<p>Mapę do celów projektowych sporządzono na podstawie: 1. Istniejącej mapy zasadniczej w skali 1:1000, układ 1965/4 - sekcje: 422.341.192, 422.341.201, 422.341.203, 422.341.154, 422.341.202, 422.341.204, 422.342.211, 422.344.062, 422.344.064, 422.344.112, 422.344.221, 422.344.214, 422.344.223, istniejącej mapy zasadniczej, układ lokalny obręb Rakoniewice arkusz: 10-16(10-d), 10-24(6-c), 10-24(6-c), 10-24(6-c), 10-24(6-c), 10-24(6-c), 10-24(6-a), 10-24(6-a), 10-24(6-a), 10-24(6-b), 10-16(10-b), 10-16(5-d), 10-24(1-c), 10-24(1-d), 10-16(5-b), 10-24(1-a), 10-16(5-b), obręb Gola Narozniki arkusz: E ark.3, E ark.2, C ark.1, C ark.2, ark.4(4), B ark.1, D, obręb wioski arkusz: 2(13), 1(13), 5(13), 6(13), 7(13), 8(13), 9(13) oraz pomiaru uzupełniającego. 2. Dane ewidencyjne dotyczące przebiegu granic i działek ewidencyjnych oraz ich numerów zostały przyjęte z analogowej mapy ewidencyjnej prowadzonej przez PODGiK w Grodzisku Wielkopolskim.</p>	
<p>Informacje dodatkowe: I. ----- zakres pomiaru. II. Nie wykluca się istnienia w terenie również uziornienia, o którym brak informacji brzożowych i nie zostało odnalezione w czasie inwentaryzacji geodezyjnej. III. Mapa do celów projektowych została wykonana bez ustalenia obciążenia służebności gruntowych.</p>	
<p>Aktualność mapy do celów projektowych na dzień: 27.03.2017</p>	
<p>13 04 2017 mgr inż. Piotr Ziński geodeta uprawniony do wykonywania samodzielnej funkcji w dziedzinie geodezji kartografii. Swiadectwo nr 18243 Kierownik jednostki wykonawstwa geodezyjnego, Piotr Ziński, nr uprawnień: 18243, zakres: 1</p>	<p>PRO-GEO Arkadiusz Kozłowski ul. Działkowa 12, 66-600 Krosno Odrzańskie NIP 926-162-58-39, Regon 363242420 tel. 509-508-015 BIURO / ADRES DO KORESPONDENCJI ul. Dziką 4B/10, 65-181 Zielona Góra Nazwa jednostki wykonawstwa geodezyjnego.</p>



LEGENDA:	
	Proj. sieć grawitacyjna kanalizacji sanitarnej Ø200mm
	Proj. przyłącze kanalizacyjne Ø160mm *
	Proj. rurociąg tłoczny kanalizacji sanitarnej
	Granice działek ewidencyjnych



Polska Spółka Gazownictwa sp. z o.o.
 Oddział Zakład Gazowniczy w Poznaniu
 Wykresiono przebieg sieci gazowej rozdzielczej
 niskiego i średniego ciśnienia w oparciu
 o istniejące plany sieci gazowej.
 Uzgodnienie - plano nr **PSRPO.0143.763.120.22**
 Data: **11.08.2012** podpis: **Dawid Orwat**
 WAZNOŚĆ UZGODNIENIA 2 CATA

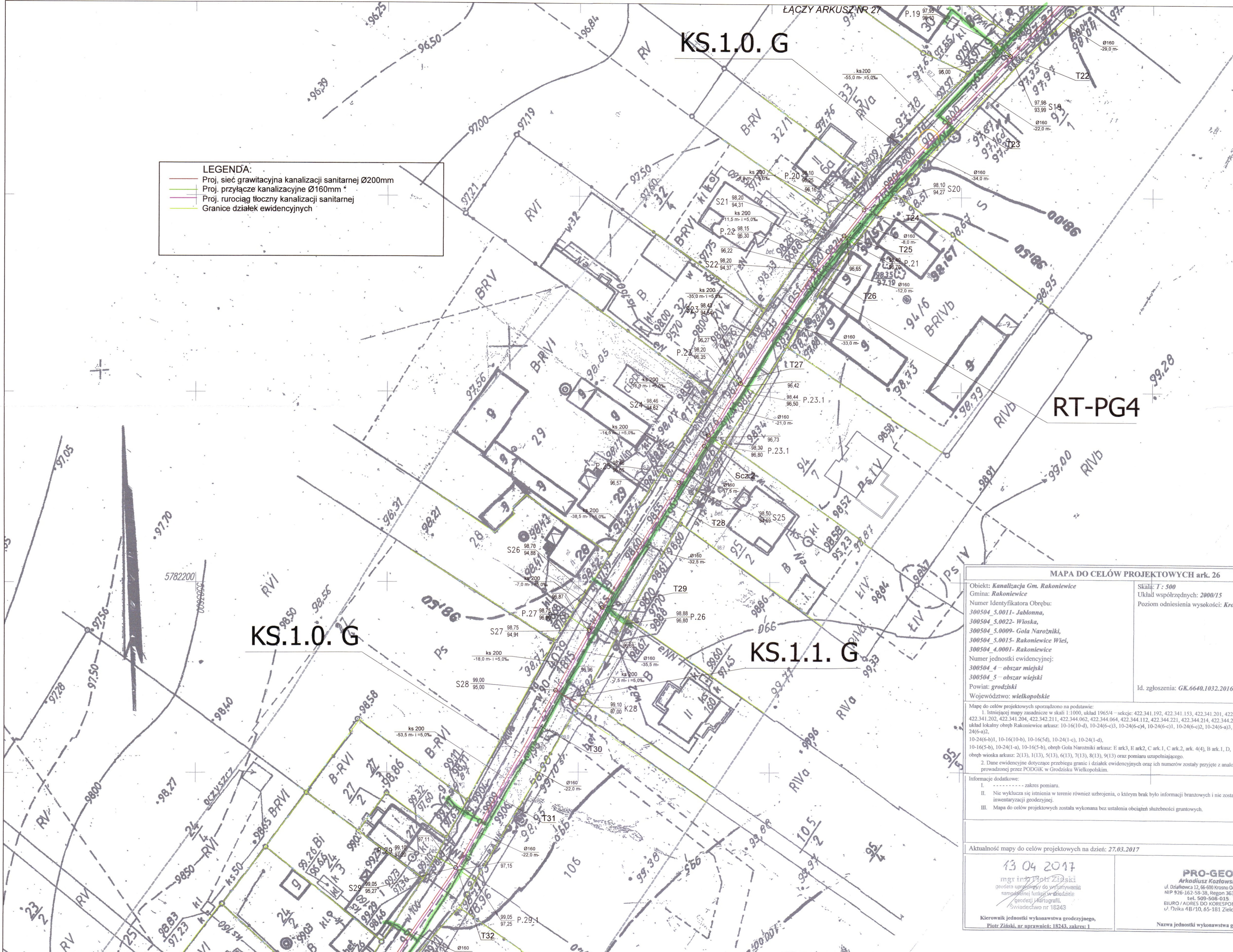
ESKO - CONSULTING Sp. z o.o. ul. Ślężna 112/38, 53-111 Wrocław BIURO: ul. Sikorskiego 19, 65-454 Zielona Góra tel. (68) 451-85-86, fax (68) 451-85-85 e-mail: sekretariat@esko.org.pl		
Projektował: mgr inż. Bożena Baczyńska	Upr.bud. nr 21/2000/Gw do projekt. bez ograniczeń w spec. instalacyjnej	podpis: data: 07.2017
Sprawdził: mgr inż. Karol Tarzyński	Upr.bud. nr LBS/0018/POOS/12 do projekt. bez ograniczeń w spec. instalacyjnej	podpis: data: 07.2017

Starosta Grodzki, K1
 P.3005.2017 560
 (Identyfikator ewidencyjny materiału zasobu operacji technicznej)
 2017-05-18
 (Data wydania materiału ewidencyjnego)
 Z up. Starosty
 Krzysztof Orzech
 (Imię, nazwisko i podpis osoby odpowiedzialnej za materiał ewidencyjny)

KS.1.0. G

LEGENDA:

- Proj. sieć grawitacyjna kanalizacji sanitarnej Ø200mm
- Proj. przyłącze kanalizacyjne Ø160mm *
- Proj. rurociąg tłoczny kanalizacji sanitarnej
- Granice działek ewidencyjnych



Polska Spółka Gazownictwa sp. z o.o.
 Oddział Zakład Gazowniczy w Poznaniu
 Wykreślono przebieg sieci gazowej rozdzielczej
 miejscowego i średniego ciśnienia w oparciu
 o istniejące plany sieci gazowej.
 Uzgodnienie – pismo nr P.5240.0113.F63.110.21
 Data: 11.08.2017 Specjalista ds. technicznych
 WAZNOŚĆ UZGODNIENIA: 2 LATA
 Dawid Orwat

ESKO - CONSULTING Sp. z o.o. ul. Śnieżna 112/38, 53-111 Wrocław		
BIURO: ul. Skłoskiego 19, 65-454 Zielona Góra tel. (88) 451-85-86, fax (88) 451-85-85 e-mail: sekretariat@esko.org.pl		
Objekt: "Budowa sieci kanalizacji sanitarnej w miejscowościach Jabłonna, Włoska, Gola, Narożniki, Józefin, Rakoniewice Włosie i Rakoniewice w gminie Rakoniewice"		skala 1:500
Tytuł rys.: Projekt zagospodarowania terenu (dz. nr 90 AM 1 obr. 9 Gola Narożniki)		nr rys. M26
Projektował: mgr inż. Bożena Baczmarska	Upr.bud. nr 20/2000/Gw do projekt. bez ograniczeń w spec. instalacyjnej	podpis: data: 07. 2017
Sprawił: mgr inż. Karol Tarczyński	Upr.bud. nr LBS/0018/POOŚ/12 do projekt. bez ograniczeń w spec. instalacyjnej	podpis: data: 07. 2017

MAPA DO CELÓW PROJEKTOWYCH ark. 26

Objekt: Kanalizacja Gm. Rakoniewice
 Gmina: Rakoniewice
 Numer Identyfikatora Obrębu:
 300504_5.0011- Jabłonna,
 300504_5.0022- Włoska,
 300504_5.0009- Gola Narożniki,
 300504_5.0015- Rakoniewice Włosie,
 300504_4.0001- Rakoniewice
 Numer jednostki ewidencyjnej:
 300504_4 - obszar miejski
 300504_5 - obszar wiejski
 Powiat: grodziski
 Województwo: wielkopolskie
 Id. zgłoszenia: GK.6640.1032.2016

Skala: 1:500
 Układ współrzędnych: 2000/15
 Poziom odniesienia wysokości: Kronstadt 86

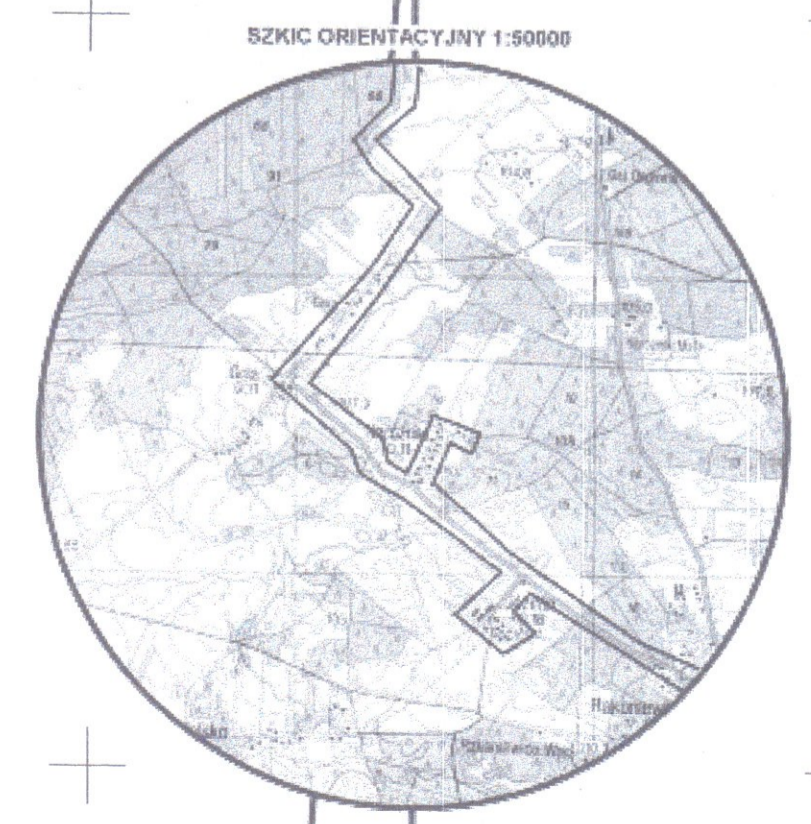
Mape do celów projektowych sporządzono na podstawie:
 1. Istniejącej mapy zasadniczej w skali 1:1000, układ 1965/4 - sekcje: 422.341.192, 422.341.153, 422.341.201, 422.341.203, 422.341.154, 422.341.202, 422.341.204, 422.342.211, 422.344.062, 422.344.064, 422.344.112, 422.344.221, 422.344.214, 422.344.223, istniejącej mapy zasadniczej, układ lokalny obręb Rakoniewice arkusz: 10-16(10-d), 10-24(6-03), 10-24(6-04), 10-24(6-01), 10-24(6-02), 10-24(6-a3), 10-24(6-a1), 10-24(6-a2), 10-24(6-b), 10-16(10-b), 10-16(5-d), 10-24(1-c), 10-24(1-d), 10-16(5-b), 10-24(1-a), 10-16(5-b), obręb Gola Narożniki arkusz: E ark3, E ark2, C ark.1, C ark.2, ark. 4(4), B ark.1, D, obręb włoska arkusz: 2(13), 1(13), 5(13), 6(13), 7(13), 8(13), 9(13) oraz pomiaru uzupełniającego.
 2. Dane ewidencyjne dotyczące przebiegu granic i działek ewidencyjnych oraz ich numerów zostały przyjęte z analogowej mapy ewidencyjnej prowadzonej przez PODGIK w Grodzisku Wielkopolskim.

Informacje dodatkowe:
 I. - - - - - zakres pomiaru.
 II. Nie wyklucza się istnienia w terenie również urobionia, o którym brak było informacji branżowych i nie zostało odnalezione w czasie inwentaryzacji geodezyjnej.
 III. Mapa do celów projektowych została wykonana bez ustalenia obciążeń służebności gruntowych.

Aktualność mapy do celów projektowych na dzień: 27.03.2017

13.04.2017
 mgr inż. Piotr Ziński
 geodeta uprawniony do wyznaczania samodzielną funkcję w dziedzinie geodezji kartografii
 Świadczeństwo nr 18243
 Kierownik jednostki wykonawstwa geodezyjnego, Piotr Ziński, nr uprawnień: 18243, zakres: 1

PRO-GEO
 Arkadiusz Kozłowski
 ul. Działkowa 12, 66-600 Kosno Odrzańskie
 NIP 926-162-58-38, Regon 363242420
 tel. 509-508-015
 BIURO / ADRES DO KORESPONDENCJI
 ul. Działka 4B/10, 65-181 Zielona Góra
 Nazwa Jednostki wykonawstwa geodezyjnego.



STAROSTA GRODZISKI
 2017-05-18
 (Identyfikator ewidencyjny materiału technicznego)
 (Data wpisania operacji technicznej do rejestru operacji technicznych)
 Krzysztof Gruch
 Naczelnik Wydziału Geodezji i Kartografii
 i Inżynierstwa Budowlanego i Inżynierstwa Geodezyjnego

RT-PG4

KS.1.0. G

RT-PG4

KS.1.0. G

MAPA DO CELÓW PROJEKTOWYCH ark. 25

<p>Objekt: Kanalizacja Gm. Rakoniewice Gmina: Rakoniewice Numer Identyfikatora Obrębu: 300504_5.0011- Jabłonna, 300504_5.0022- Włoska, 300504_5.0009- Gola Narozniki, 300504_5.0015- Rakoniewice Wsól, 300504_4.0001- Rakoniewice Numer jednostki ewidencyjnej: 300504_4 - obszar miejski 300504_5 - obszar wiejski Powiat: grodzki Województwo: wielkopolskie</p>	<p>Skala: 1 : 500 Układ współrzędnych: 2000/15 Poziom odniesienia wysokości: Kronsztadt 86 Id. zgłoszenia: GK.6640.1032.2016</p>
<p>Mapę do celów projektowych sporządzono na podstawie: 1. Istniejącej mapy zasadniczej w skali 1:1000, układ 1965/4 - sekcje: 422.341.192, 422.341.153, 422.341.201, 422.341.203, 422.341.154, 422.341.202, 422.341.204, 422.342.211, 422.344.062, 422.344.064, 422.344.112, 422.344.221, 422.344.214, 422.344.223, istniejącej mapy zasadniczej, układ lokalny obszar Rakoniewice arkusz: 10-16(10-0), 10-24(6-03), 10-24(6-04), 10-24(6-01), 10-24(6-02), 10-24(6-a3), 10-24(6-a4), 10-24(6-a1), 10-24(6-a2) 10-24(6-b1), 10-16(10-b), 10-16(5-d), 10-24(1-c), 10-24(1-d), 10-16(5-b), 10-24(1-a), 10-16(5-b), obszar Gola Narozniki arkusz: E ark.3, E ark.2, C ark.1, C ark.2 ark. 4(4), B ark.1, D, obszar wioska arkusz: 7(13), 1(13), 5(13), 6(13), 7(13), 8(13), 9(13) oraz pomiaru uzupełniającego. 2. Dane ewidencyjne dotyczące przebiegu granic i działek ewidencyjnych oraz ich numerów zostały przyjęte z analogowej mapy ewidencyjnej prowadzonej przez PODGK w Grodzisku Wielkopolskim.</p>	
<p>Informacje dodatkowe: I. - - - - - zakres pomiaru. II. Nie wyklucza się istnienia w terenie również uzbrojnia, o którym brak było informacji branżowych i nie zostało odnalezienie w czasie inwentaryzacji geodezyjnej. III. Mapa do celów projektowych została wykonana bez ustalenia obciążenia służebności gruntowych.</p>	
<p>Aktualność mapy do celów projektowych na dzień: 27.03.2017</p>	
<p>13 04 2017 mgr inż. Piotr Ziński geodeta uprawniony do wykonywania samodzielnych funkcji w dziedzinie geodezji i kartografii Świadectwo nr 18243 Kierownik jednostki wykonawstwa geodezyjnego, Piotr Ziński, nr uprawnień: 18243, zakres: I</p>	<p>PRO-GEO Arkadiusz Kozłowski ul. Działkowa 12, 66-600 Krosno Odrzańskie NIP 926-162-58-38, Regon 363242420 tel. 509-508-015 BIURO / ADRES DO KORESPONDENCJI ul. Działka 4B/10, 65-181 Zielona Góra Nazwa jednostki wykonawstwa geodezyjnego.</p>



Państwowa Spółka Gazownictwa sp. z o.o.
 Oddział Zakład Gazowniczy w Poznaniu
 Wykreślono przebieg sieci gazowej rozdzielczej i średniego ciśnienia w oparciu o istniejące plany sieci gazowej.
 Pismo nr 563.120.22
 Data: 11.05.2017
 WAZNOŚĆ UZGODNIENIA 2 LATA
 Dawid Orwat

LEGENDA:

- Proj. sieć grawitacyjna kanalizacji sanitarnej Ø200mm
- Proj. przyłącze kanalizacyjne Ø160mm *
- Proj. rurociąg tłoczny kanalizacji sanitarnej
- Proj. rurociąg tłoczny kanalizacji sanitarnej - metoda bezwykopowa
- Granice działek ewidencyjnych

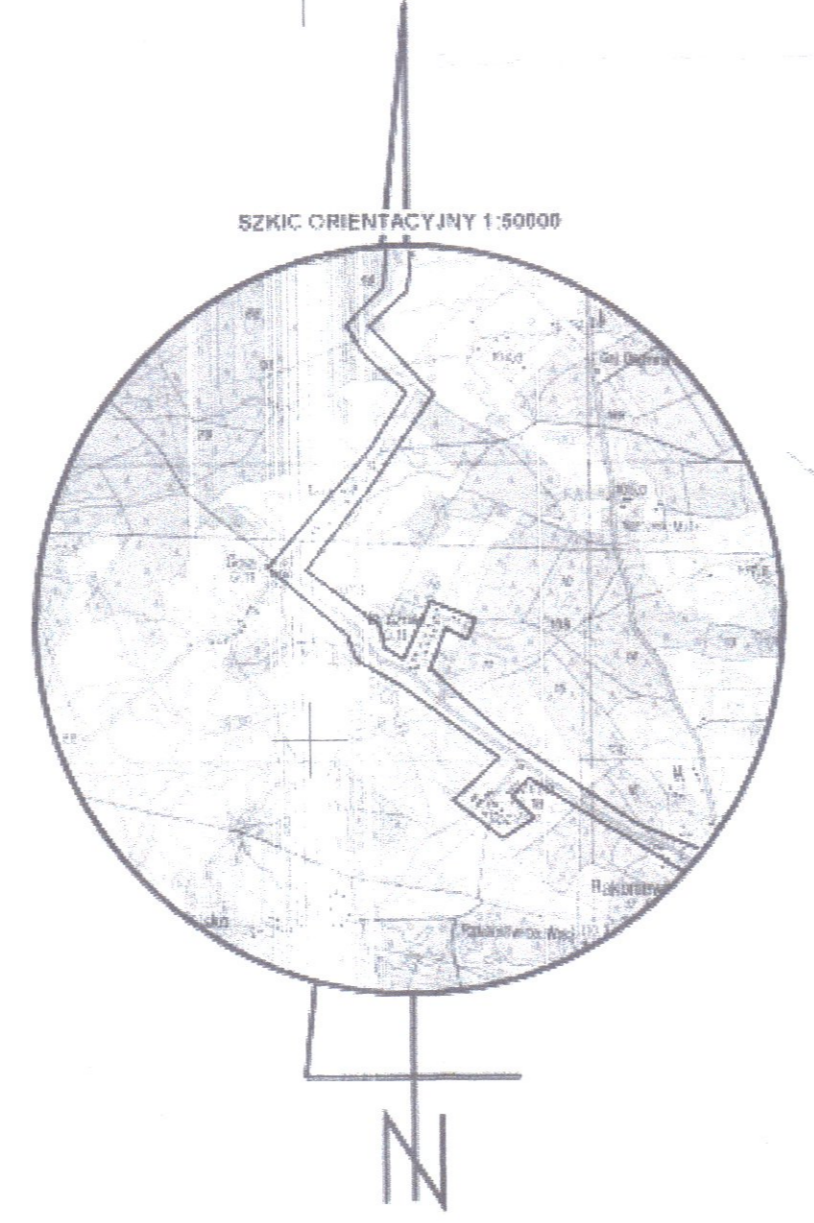
ESKO - CONSULTING Sp. z o.o. ul. Sienka 112/38, 53-111 Wrocław BIURO: ul. Sikorskiego 19, 65-454 Zielona Góra tel. (68) 451-85-86, fax (68) 451-85-85 e-mail: sekretariat@esko.org.pl		
Objekt:	"Budowa sieci kanalizacji sanitarnej w miejscowościach Jabłonna, Włoska, Gola, Narozniki, Józefin, Rakoniewice Wsól i Rakoniewice w gminie Rakoniewice"	skala: 1:500
Tytuł rys.:	Projekt zagospodarowania terenu (dz. nr 90, 105/1, 111/1 AM 1 obr. 9 Gola Narozniki)	nr rys. M25
Projektował:	mgr inż. Bożena Baczańska	Upr. bud. nr 21/2000/Gw do projekt bez ograniczeń w spec. instalacyjnej
Sprawdził:	mgr inż. Karol Tarczynski	Upr. bud. nr LBS/0018/POOŚ/12 do projekt bez ograniczeń w spec. instalacyjnej
		data: 07.2017

STAROSTA GRODZKI
 P.3005.2017 560
 (Identyfikator ewidencyjny materiału zasobu operatu technicznego)
 2017-05-18
 (Data wpisania operatu technicznego do zasobu operatu technicznego)
 Krzysztof Gruch
 Naczelnik Wydziału Geodezji
 i Kartografii
 Łódź, Mazowskie i Łódźskie osoby odpowiedzialne

RT-PG4

MAPA DO CELÓW PROJEKTOWYCH ark. 24

<p>Objekt: Kanalizacja Gm. Rakoniewice Gmina: Rakoniewice Numer Identyfikatora Obrębu: 300504_5.0011- Jabłonna, 300504_5.0022- Włoska, 300504_5.0009- Gola Narozniki, 300504_5.0015- Rakoniewice Wieś, 300504_4.0001- Rakoniewice Numer jednostki ewidencyjnej: 300504_4 - obszar miejski 300504_5 - obszar wiejski Powiat: grodzki Województwo: wielkopolskie</p>	<p>Skala: 1 : 500 Układ współrzędnych: 2000/15 Poziom odniesienia wysokości: Kronsztadt 86</p>
<p>Mapę do celów projektowych sporządzono na podstawie: 1. Istniejącej mapy zasadniczej w skali 1:1000, układ 1965/4 - sekcje: 422.341.192, 422.341.153, 422.341.201, 422.341.203, 422.341.154, 422.341.202, 422.341.204, 422.342.211, 422.344.062, 422.344.112, 422.344.221, 422.344.214, 422.344.223, bieżącej mapy zasadniczej, układ lokalny obręb Rakoniewice arkusz: 10-16(10-d), 10-24(6-o3), 10-24(6-o4), 10-24(6-o1), 10-24(6-o2), 10-24(6-a3), 10-24(6-a4), 10-24(6-a1), 10-24(6-a2), 10-24(6-b1), 10-16(10-b), 10-16(5-d), 10-24(1-c), 10-24(1-d), 10-16(5-b), 10-24(1-a), 10-16(5-b), obręb Gola Narozniki arkusz: E ark3, F ark2, C ark1, C ark2, ark. 4(4), B ark1, D, obręb włoska arkusz: 2(13), 1(13), 5(13), 6(13), 7(13), 8(13), 9(13) oraz pomiaru uzupełniającego. 2. Dane ewidencyjne dotyczące przebiegu granic i działek ewidencyjnych oraz ich numerów zostały przyjęte z analogowej mapy ewidencyjnej prowadzonej przez PODGIK w Grodzisku Wielkopolskim.</p>	
<p>Informacje dodatkowe: I. - - - - - zakres pomiaru. II. Nie wyklucza się istnienia w terenie również uzbrojenia, o którym brak było informacji branzowych i nie zostało odnalezione w czasie inwentaryzacji geodezyjnej. III. Mapa do celów projektowych została wykonana bez ustalenia obciążeń służebności gruntowych.</p>	
<p>Aktualność mapy do celów projektowych na dzień: 27.03.2017</p>	
<p>13 04 2017 mgr inż. Piotr Ziński geodeta uprawniony do wykonywania samodzielnej funkcji w zawodzie geodezji kartografii świadectwo nr 18243</p> <p>Kierownik jednostki wykonawstwa geodezyjnego, Piotr Ziński, nr uprawnień: 18243, zakres: I</p>	<p>PRO-GEO Arkadiusz Kozłowski ul. Działkowa 12, 66-600 Krosno Odrzańskie NIP: 926-162-58-36, Regon: 363242420 tel. 509-508-015 BIURO / ADRES DO KORESPONDENCJI ul. Działka 4B/10, 65-181 Zielona Góra</p> <p>Nazwa jednostki wykonawstwa geodezyjnego.</p>



LEGENDA:

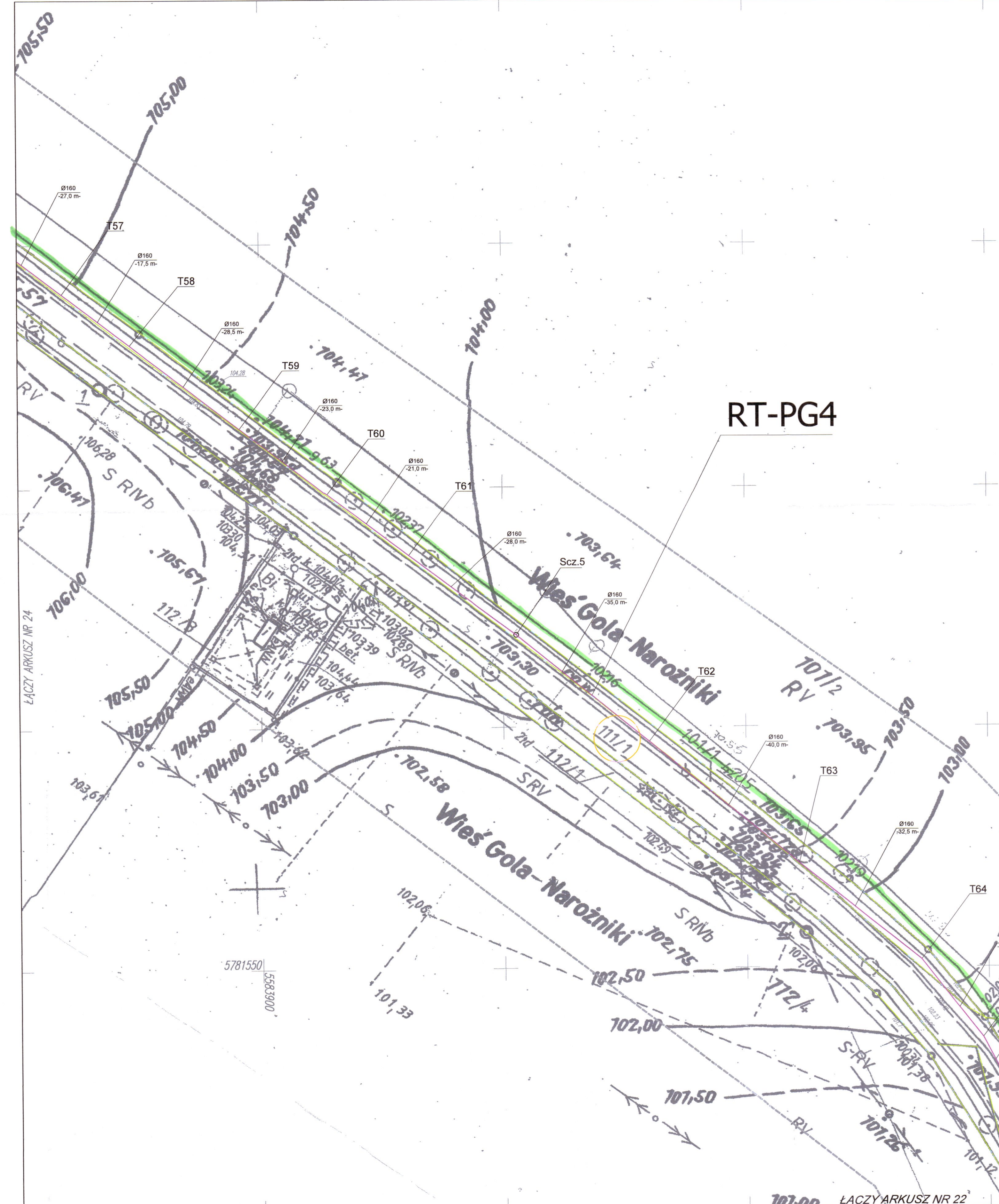
- Proj. rurociąg tłoczny kanalizacji sanitarnej
- Granice działek ewidencyjnych

Poliska Spółka Gazownictwa sp. z o.o.
 Oddział Zakład Gazownictwa w Poznaniu
 Wykreślono przebieg sieci gazowej rozdzielczej niskiego i średniego ciśnienia w oparciu o istniejące plany sieci gazowej.
 Uzgodnienie - pismo Nr. **PSGPO.015.763.120.22**
 Data: **12.08.2012** Specjalista ds. technicznych
 WAZNOŚĆ UZGODNIENIA 2 LATA
 Dawid Orwat

<p>ESKO - CONSULTING Sp. z o.o. ul. Śnieżna 112/38, 53-111 Wrocław BIURO: ul. Sikorskiego 19, 65-454 Zielona Góra tel. (68) 451-85-86, fax (68) 451-85-85 e-mail: sekretariat@esko.org.pl</p>		<p>ESKO CONSULTING</p>
<p>Objekt: "Budowa sieci kanalizacji sanitarnej w miejscowościach Jabłonna, Włoska, Gola, Narozniki, Józefin, Rakoniewice Wieś i Rakoniewice w gminie Rakoniewice"</p>	<p>skala: 1:500</p>	<p>nr rys.: 1024</p>
<p>Tytuł rys.: Projekt zagospodarowania terenu (dz. nr 101/1, 103/5, 105/1, 111/1 AM 1 obr. 9 Gola-Narozniki)</p>	<p>Projektował: mgr inż. Bożena Baczmańska</p>	<p>podpis: data: 07.2017</p>
<p>Sprawdził: mgr inż. Karol Tarczyński</p>	<p>Upr. bud. nr LBS.0018/POOS/12 do projekt. bez ograniczeń w spec. instalacyjnej</p>	<p>podpis: data: 07.2017</p>

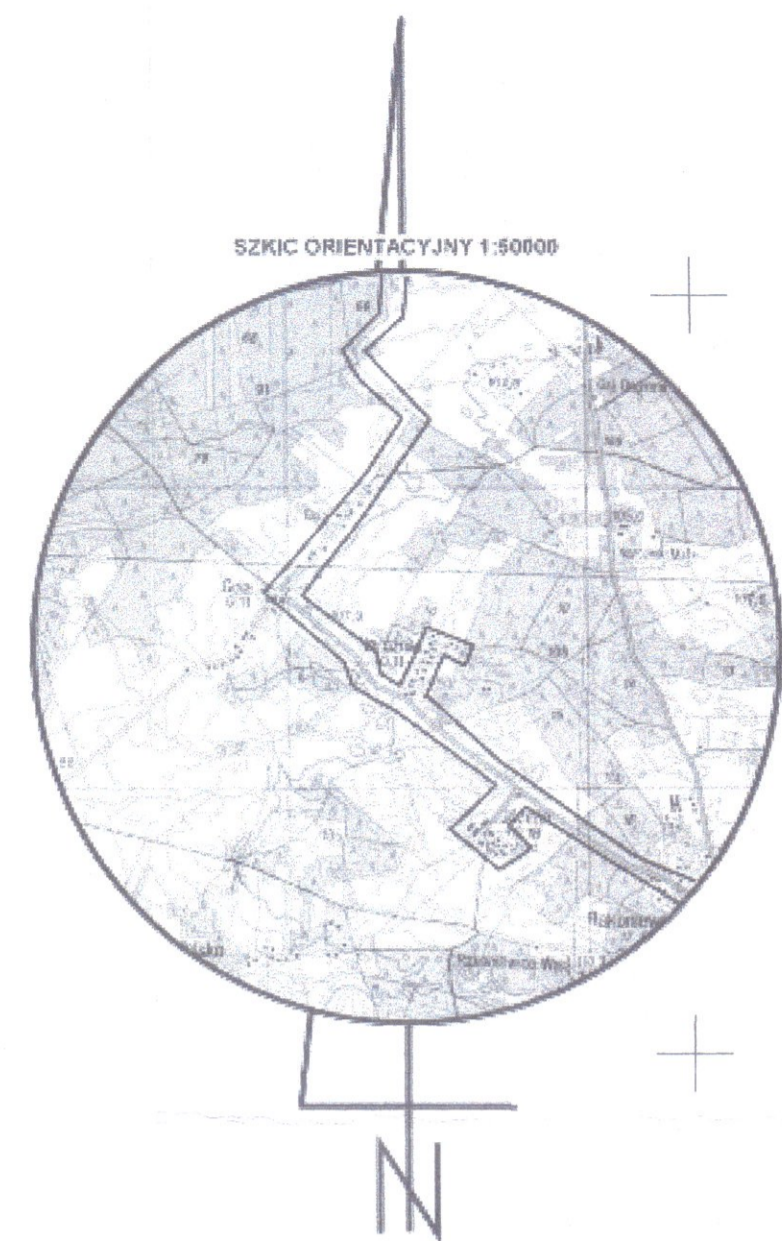
STAROSTA GRODZKI, K1
 2017-05-18
 (Data wpisania operatu technicznego do ewidencji inżynierskiej zasobu) z up. Sarpaty
 Krzysztof Grzech
 Naczelnik w. inż. geod. i kart.





RT-PG4

MAPA DO CELÓW PROJEKTOWYCH ark. 23	
Obiekt: Kanalizacja Gm. Rakoniewice Gmina: Rakoniewice Numer Identyfikatora Obrębu: 300504_5.0011- Jabłonna, 300504_5.0022- Włoska, 300504_5.0009- Gola Narozniki, 300504_5.0015- Rakoniewice Wies', 300504_4.0001- Rakoniewice Numer jednostki ewidencyjnej: 300504_4 - obszar miejski 300504_5 - obszar wiejski Powiat: grodzki Województwo: wielkopolskie	Skala: 1 : 500 Układ współrzędnych: 2000/15 Poziom odniesienia wysokości: Kronstadt 86 Id. zgłoszenia: GK.6640.1032.2016
Mapę do celów projektowych sporządzono na podstawie: 1. Istniejącej mapy zasadniczej w skali 1:1000, układ 1965/4 - sekcje: 422.341.192, 422.341.153, 422.341.201, 422.341.154, 422.341.202, 422.341.204, 422.342.211, 422.344.062, 422.344.064, 422.344.112, 422.344.221, 422.344.214, 422.344.223, istniejącej mapy zasadniczej, układ lokalny obręb Rakoniewice arkusz: 10-16(10-d), 10-24(6-e)3, 10-24(6-e)4, 10-24(6-e)1, 10-24(6-e)2, 10-24(6-a)3, 10-24(6-a)1, 10-24(6-a)2, 10-24(6-b)1, 10-16(10-b), 10-16(5d), 10-24(1-c), 10-24(1-d), 10-16(5-b), 10-24(1-a), 10-16(5-b), obręb Gola Narozniki arkusz: E ark3, E ark2, C ark.1, C ark.2, ark. 4(4), B ark.1, D, obręb wioska arkusz: 2(13), 1(13), 5(13), 6(13), 7(13), 8(13), 9(13) oraz pomiaru uzupełniającego. 2. Dane ewidencyjne dotyczące przebiegu granic i działek ewidencyjnych oraz ich numerów zostały przyjęte z analogowej mapy ewidencyjnej prowadzonej przez PODGiK w Grodzisku Wielkopolskim.	
Informacje dodatkowe: I. ----- zakres pomiaru. II. Nie wyklucza się istnienia w terenie również uzbrojenia, o którym brak było informacji branżowych i nie zostało odnalezione w czasie inwentaryzacji geodezyjnej. III. Mapa do celów projektowych została wykonana bez ustalenia obciążenia służebności gruntowych.	
Aktualność mapy do celów projektowych na dzień: 27.03.2017	
13 04 2017 mgr inż. Piotr Ziński geodeta uprawniony do wykonywania samodzielnych funkcji w dziedzinie geodezji i kartografii. Świadczeństwo nr 18243 Kierownik jednostki wykonawstwa geodezyjnego, Piotr Ziński, nr uprawnień: 18243, zakres: I	PRO-GEO Arkadiusz Kozłowski ul. Działkowa 12, 66-600 Kosno Górzalskie NIP 926-162-58-38, Regon 363242420 tel. 509-508-015 BIURO / ADRES DO KORESPONDENCJI ul. Działka 4B/10, 65-181 Zielona Góra Nazwa jednostki wykonawstwa geodezyjnego.



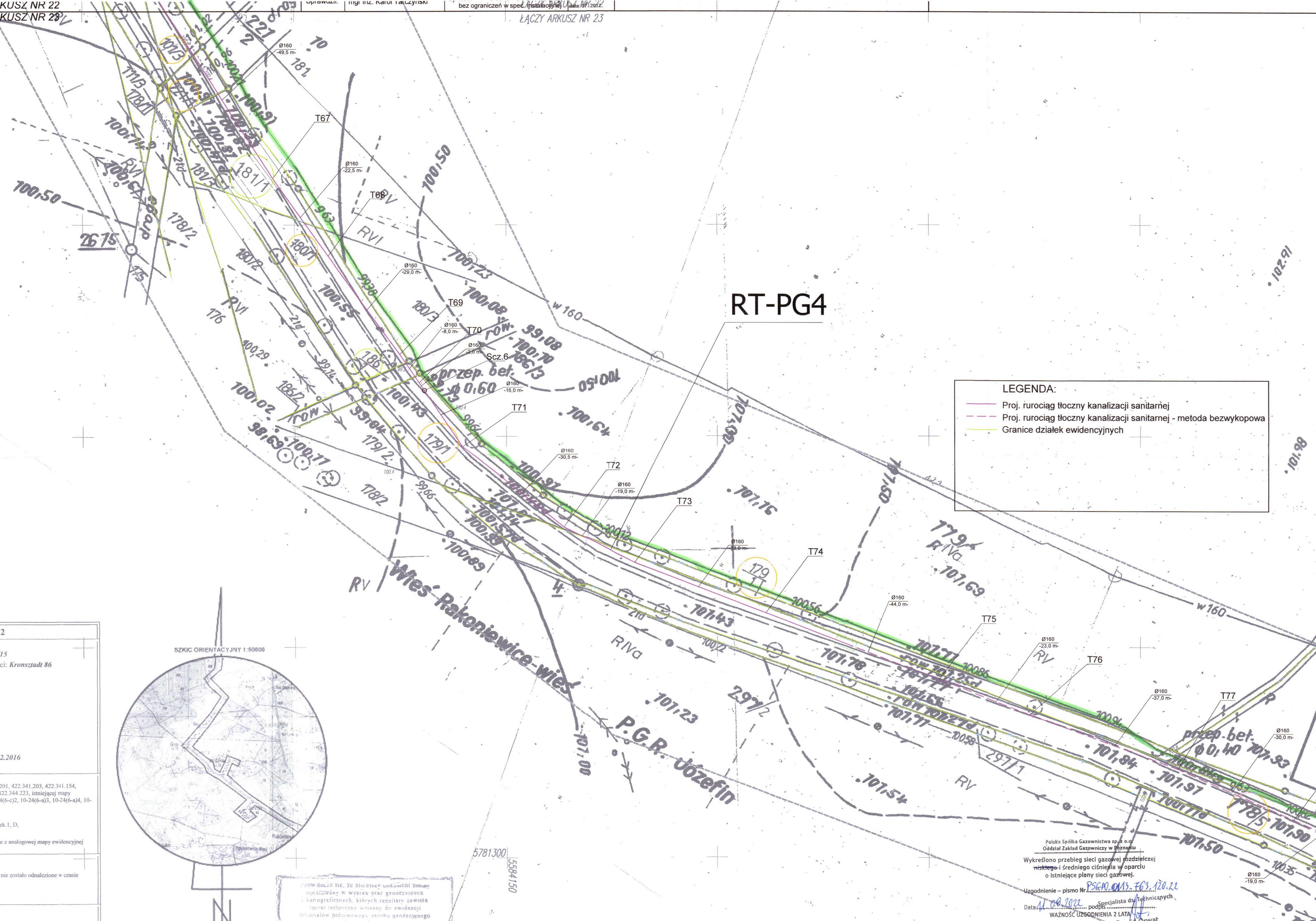
LEGENDA:	
	Proj. rurociąg tłoczny kanalizacji sanitarnej
	Granice działek ewidencyjnych

Polska Spółka Gazownictwa sp. z o.o.
 Oddział Zakład Gazowniczy w Poznaniu
 Wykreślono przebieg sieci gazowej rozdzielczej niskiego i średniego ciśnienia w oparciu o istniejące plany sieci gazowej.
 Uzgodnienie - pismo Nr. PSEPO.OM.S.763.120.12
 Data: 11.09.2022, podpis: [Signature]
 WAZNOŚĆ UZGODNIENIA 2 LATA
 Dawid Orwat

ESKO CONSULTING Sp. z o.o. ul. Sienka 112/30, 53-111 Wrocław BIURO: ul. Sikorskiego 19, 65-454 Zielona Góra tel. (69) 451-85-86, fax (68) 451-85-85 e-mail: sekretariat@esko.bg.pl		
Tytuł rys.: Projekt zagospodarowania terenu (dz. nr 101/3, 101/1, 111/1 AM 1 obr. 9 Gola Narozniki)	skala: 1:500 nr rys.: M23	
Projektował: mgr inż. Bożena Baczmarska	Upr. bud. nr 21/2000/Gw do projek. bez ograniczeń w spec. instalacyjnej	podpis: [Signature] data: 07.2017
Sprawdził: mgr inż. Karol Tarczynski	Upr. bud. nr LBS/0018/POOS/12 do projek. bez ograniczeń w spec. instalacyjnej	podpis: [Signature] data: 07.2017



ZOBOWIĄZA SIĘ, ŻE DANE I WYKRESY WYKONANE WYKONAWCĄ W WYNIKU PRAC GEODEZYJNYCH I KARTOGRAFICZNYCH, KTÓRYCH REZULTATY ZAWIERA OPERAT TECHNICZNY WPISANY DO EWIDENCJI MIERCIELÓW PAŃSTWOWEGO ZAKŁADU GEODEZYJNEGO I KARTOGRAFICZNEGO
 STAROSTA GRODZKI
 P.3006.2017-56.0
 Identyfikator ewidencyjny materiału zawartego w operacie technicznym (go)
 2017-05-18
 [Signature]
 [Signature]
 [Signature]



LEGENDA:

- Proj. rurociąg tłoczny kanalizacji sanitarnej
- Proj. rurociąg tłoczny kanalizacji sanitarnej - metoda bezwykopowa
- Granice działek ewidencyjnych

MAPA DO CELÓW PROJEKTOWYCH ark. 22

Objekt: *Kanalizacja Gm. Rakoniewice*
Gmina: *Rakoniewice*
Numer Identyfikatora Obrębu: *300504_5.0011- Jabłonna, 300504_5.0022- Włoska, 300504_5.0009- Gola Naróżniki, 300504_5.0015- Rakoniewice Wies, 300504_4.0001- Rakoniewice*
Numer jednostki ewidencyjnej: *300504_4 - obszar miejski, 300504_5 - obszar wiejski*
Powiat: *grodziski*
Województwo: *wielkopolskie*

Skala: *1 : 500*
Układ współrzędnych: *2000/15*
Poziom odniesienia wysokości: *Kronsztadt 86*
Id. zgłoszenia: *GK.6640.1032.2016*

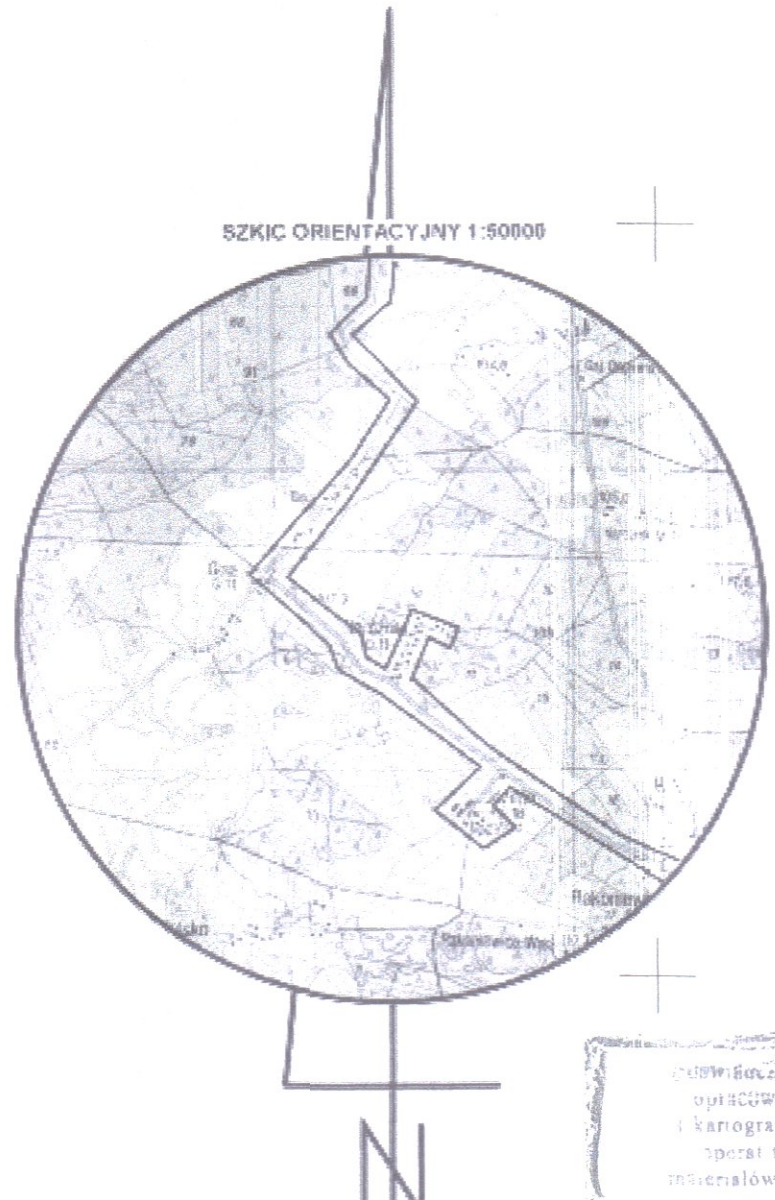
Mape do celów projektowych sporządzono na podstawie:
1. Istniejącej mapy zasadniczej w skali 1:1000, układ 1965/4 - sekcje: 422.341.192, 422.341.153, 422.341.201, 422.341.203, 422.341.154, 422.341.202, 422.341.204, 422.342.211, 422.344.062, 422.344.064, 422.344.112, 422.344.221, 422.344.214, 422.344.223, istniejącej mapy zasadniczej, układ lokalny obręb Rakoniewice arkusz: 10-16(10-d), 10-24(6-c)3, 10-24(6-c)4, 10-24(6-c)1, 10-24(6-c)2, 10-24(6-a)1, 10-24(6-a)2, 10-24(6-b)1, 10-16(10-b), 10-16(5-d), 10-24(1-c), 10-24(1-d), 10-16(5-b), 10-24(1-a), 10-16(5-b), obręb Gola Naróżniki arkusz: E ark.3, E ark.2, C ark.1, C ark.2, ark. 4(4), B ark.1, D, obręb wioska arkusz: 2(13), 1(13), 5(13), 6(13), 7(13), 8(13), 9(13) oraz pomiaru uzupełniającego.
2. Dane ewidencyjne dotyczące przebiegu granic i działek ewidencyjnych oraz ich numerów zostały przyjęte z analogowej mapy ewidencyjnej prowadzonej przez PODGIK w Grodzisku Wielkopolskim.

Informacje dodatkowe:
I. - - - - - zakres pomiaru.
II. Nie wyklucza się istnienia w terenie również urobionia, o którym brak było informacji branzowych i nie zostało odnalezione w czasie inwentaryzacji geodezyjnej.
III. Mapa do celów projektowych została wykonana bez ustalenia obciążen służebności gruntowych.

Aktualność mapy do celów projektowych na dzień: *27.03.2017*

13 04 2017
mgr inż. Piotr Zieliński
geodeta uprawniony do wykonywania samodzielnej funkcji w dziedzinie geodezji i kartografii.
Świadczenie nr 18243
Kierownik jednostki wykonawstwa geodezyjnego,
Piotr Zieliński, nr uprawnień: 18243, zakres: 1

PRO-GEO
Arkadiusz Kozłowski
ul. Dr. Arkowa 12, 66-600 Krosno Odrzańskie
NIP 926-162-58-38, Regon 363242420
tel. 509-508-015
BIURO / ADRES DO KORESPONDENCJI
ul. Dąbka 4B/10, 65-181 Zielona Góra
Nazwa jednostki wykonawstwa geodezyjnego.



STAROSTA GRODZKI, K1
P.3005.2017-560
2017-05-18
Z up. Starosty
Krzysztof Grucha

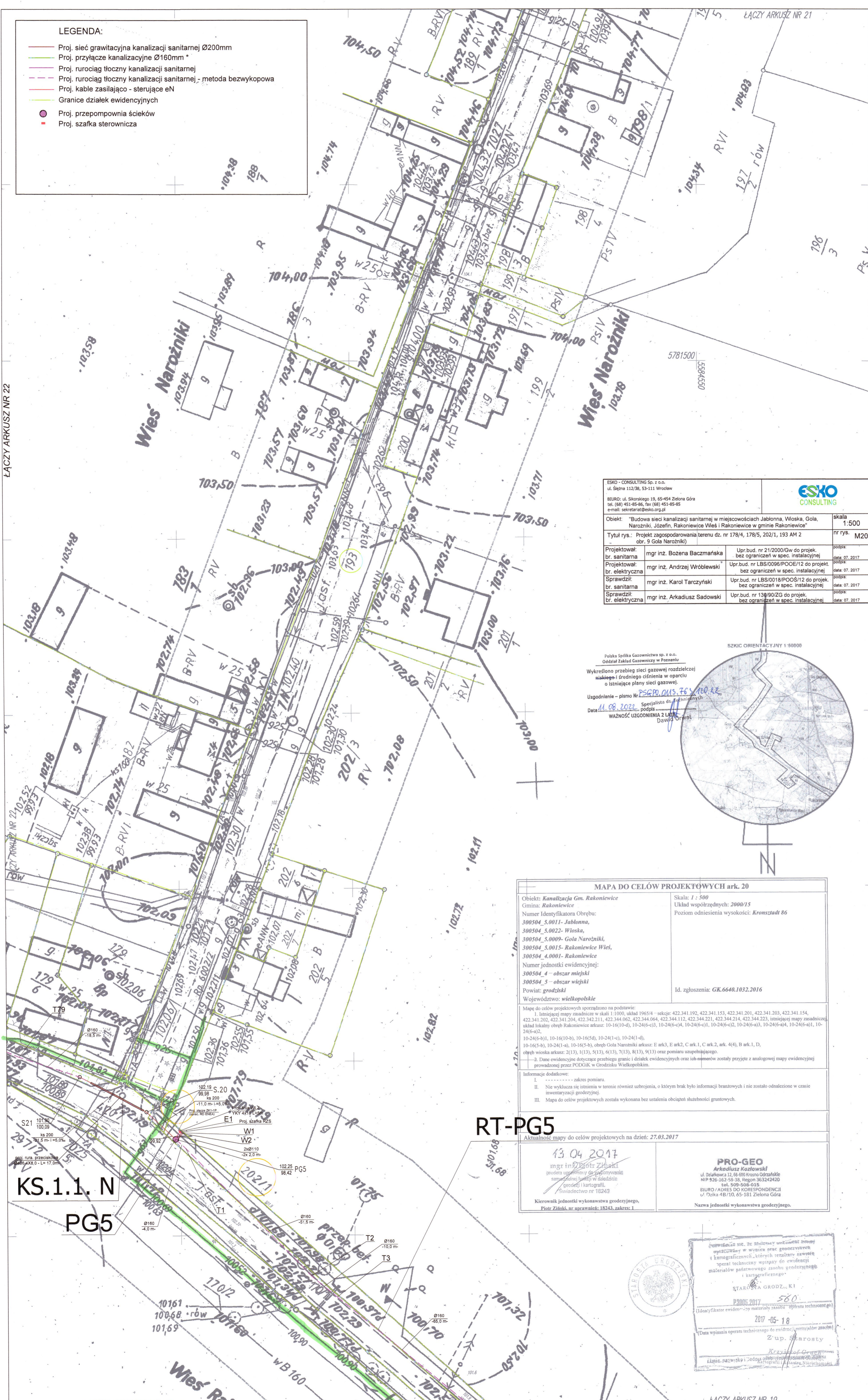
Poliska Spółka Gazownictwa sp. z o.o.
Oddział Zakład Gazowniczy w Bożeniu
Wykreślono przebieg sieci gazowej rozdzielczej niskiego i średniego ciśnienia w oparciu o istniejące plany sieci gazowej.
Uzgodnienie - pismo Nr. *PSEMI.0113.763.120.22*
Data: *11.08.2012* podpis: specjalista ds. technicznych
WAZNOŚĆ UZGODNIENIA 2 LATA
David Orwat

ESKO - CONSULTING Sp. z o.o. ul. Ślężna 112/38; 53-111 Wrocław		skala 1:500
BIURO: ul. Sikorskiego 19, 65-454 Zielona Góra tel. (68) 451-85-86, fax (68) 451-85-85 e-mail: sekretariat@esko.org.pl		
Objekt:	"Budowa sieci kanalizacji sanitarnej w miejscowościach Jabłonna, Włoska, Gola Naróżniki, Józefin, Rakoniewice Wies i Rakoniewice w gminie Rakoniewice"	nr rys. M22
Tytuł rys.:	Projekt zagospodarowania terenu (dz. nr 178/5, 179/1, 186/1, 180/1, 181/1, 221/1 AM 2, 101/3 AM 1 obr. 9 Gola Naróżniki)	data: 07. 2017
Projektował:	mgr inż. Bożena Baczmarska	podpis: data: 07. 2017
Sprawił:	mgr inż. Karol Tarczyński	Upr. bud. nr 21/2000/Gw do projekt. bez ograniczeń w spec. instalacyjnej Upr. bud. nr LBS/0018/POOS/12 do projekt. bez ograniczeń w spec. instalacyjnej data: 07. 2017

LEGENDA:

- Proj. sieć grawitacyjna kanalizacji sanitarnej Ø200mm
- Proj. przyłącze kanalizacyjne Ø160mm *
- Proj. rurociąg tłoczny kanalizacji sanitarnej
- Proj. rurociąg tłoczny kanalizacji sanitarnej - metoda bezwykopowa
- Proj. kable zasilające - sterujące eN
- Granice działek ewidencyjnych
- Proj. przepompownia ścieków
- Proj. szafka sterownicza

ŁĄCZY ARKUSZ NR 22



ESKO - CONSULTING Sp. z o.o. ul. Śliczna 112/38, 53-111 Wrocław			
BIURO: ul. Sikorskiego 19, 65-454 Zielona Góra tel. (68) 451-85-86, fax (68) 451-85-85 e-mail: sekretariat@esko.org.pl			
Objekt: "Budowa sieci kanalizacji sanitarnej w miejscowościach Jabłonna, Włoska, Gola, Narozniki, Józefin, Rakoniewice w gminie Rakoniewice"			skala 1:500
Tytuł rys.: Projekt zagospodarowania terenu dz. nr 178/4, 178/5, 202/1, 193 AM 2 obr. 9 Gola Narozniki			nr rys. M20
Projektował: br. sanitarna	mgr inż. Bożena Baczańska	Upr. bud. nr 21/2000/Gw do projekt. bez ograniczeń w spec. instalacyjnej	podpis data: 07.2017
Projektował: br. elektryczna	mgr inż. Andrzej Wróblewski	Upr. bud. nr LBS/0096/POOE/12 do projekt. bez ograniczeń w spec. instalacyjnej	podpis data: 07.2017
Sprawił: br. sanitarna	mgr inż. Karol Tarczyński	Upr. bud. nr LBS/0018/POOS/12 do projekt. bez ograniczeń w spec. instalacyjnej	podpis data: 07.2017
Sprawił: br. elektryczna	mgr inż. Arkadiusz Sadowski	Upr. bud. nr 139/90/ZG do projekt. bez ograniczeń w spec. instalacyjnej	podpis data: 07.2017

Polska Spółka Gazownictwa sp. z o.o.
Oddział Zakład Gazownictwa w Poznaniu

Wykreślono przebieg sieci gazowej rozdzielczej niskiego i średniego ciśnienia w oparciu o istniejące plany sieci gazowej.

Uzgodnienie - pismo Nr PSGPO.013.76.3.100.02

Data: 11.08.2022 Specjalista ds. technicznych
WAŻNOŚĆ UZGODNIENIA 2 LATY
Dawid Ornat



MAPA DO CELÓW PROJEKTOWYCH ark. 20

Objekt: Kanalizacja Gm. Rakoniewice
Gmina: Rakoniewice
Numer Identyfikatora Obrębu: 300504_5.0011 - Jabłonna, 300504_5.0022 - Włoska, 300504_5.0009 - Gola Narozniki, 300504_5.0015 - Rakoniewice Wies, 300504_4.0001 - Rakoniewice
Numer jednostki ewidencyjnej: 300504_4 - obszar miejski, 300504_5 - obszar wiejski
Powiat: grodzki
Województwo: wielkopolskie

Skala: 1 : 500
Układ współrzędnych: 2000/15
Poziom odniesienia wysokości: Kronstadt 86

Id. zgłoszenia: GK.6640.1032.2016

Mapę do celów projektowych sporządzono na podstawie:
1. Istniejącej mapy zasadniczej w skali 1:1000, układ 1965/4 - sekcje: 422.341.192, 422.341.153, 422.341.201, 422.341.203, 422.341.154, 422.341.202, 422.341.204, 422.342.211, 422.344.064, 422.344.112, 422.344.221, 422.344.214, 422.344.223, istniejącej mapy zasadniczej, układ lokalny obręb Rakoniewice arkusz: 10-16(10-d), 10-24(6-c3), 10-24(6-c4), 10-24(6-c1), 10-24(6-c2), 10-24(6-a3), 10-24(6-a4), 10-24(6-a1), 10-24(6-a2), 10-24(6-b1), 10-16(10-b), 10-16(5-d), 10-24(1-c), 10-24(1-d), 10-16(5-b), 10-24(1-a), 10-16(5-a), obręb Gola Narozniki arkusz: E ark.2, E ark.1, C ark.1, C ark.2, ark. 4(4), B ark.1, D, obręb wioska arkusz: 2(13), 1(13), 5(13), 6(13), 7(13), 8(13), 9(13) oraz pomiaru uzupełniającego.
2. Dane ewidencyjne dotyczące przebiegu granic i działek ewidencyjnych oraz ich numerów zostały przyjęte z analogowej mapy ewidencyjnej prowadzonej przez PODGiK w Grodzisku Wielkopolskim.

Informacje dodatkowe:
I. - - - - - zakres pomiaru.
II. Nie wyklucza się istnienia w terenie również uzbrojenia, o którym brak było informacji branżowych i nie zostało odnotowane w czasie inwentaryzacji geodezyjnej.
III. Mapa do celów projektowych została wykonana bez ustalenia obciążenia służebności gruntowych.

RT-PG5

Aktualność mapy do celów projektowych na dzień: 27.03.2017

13.04.2017
mgr inż. Piotr Ziśka
geodeta uprawniony do sporządzania samodzielnego projektu w dziedzinie: geodezji i kartografii.
Świadczenie nr 18243

Kierownik jednostki wykonawstwa geodezyjnego,
Piotr Ziśka, nr uprawnień: 18243, zakres: I

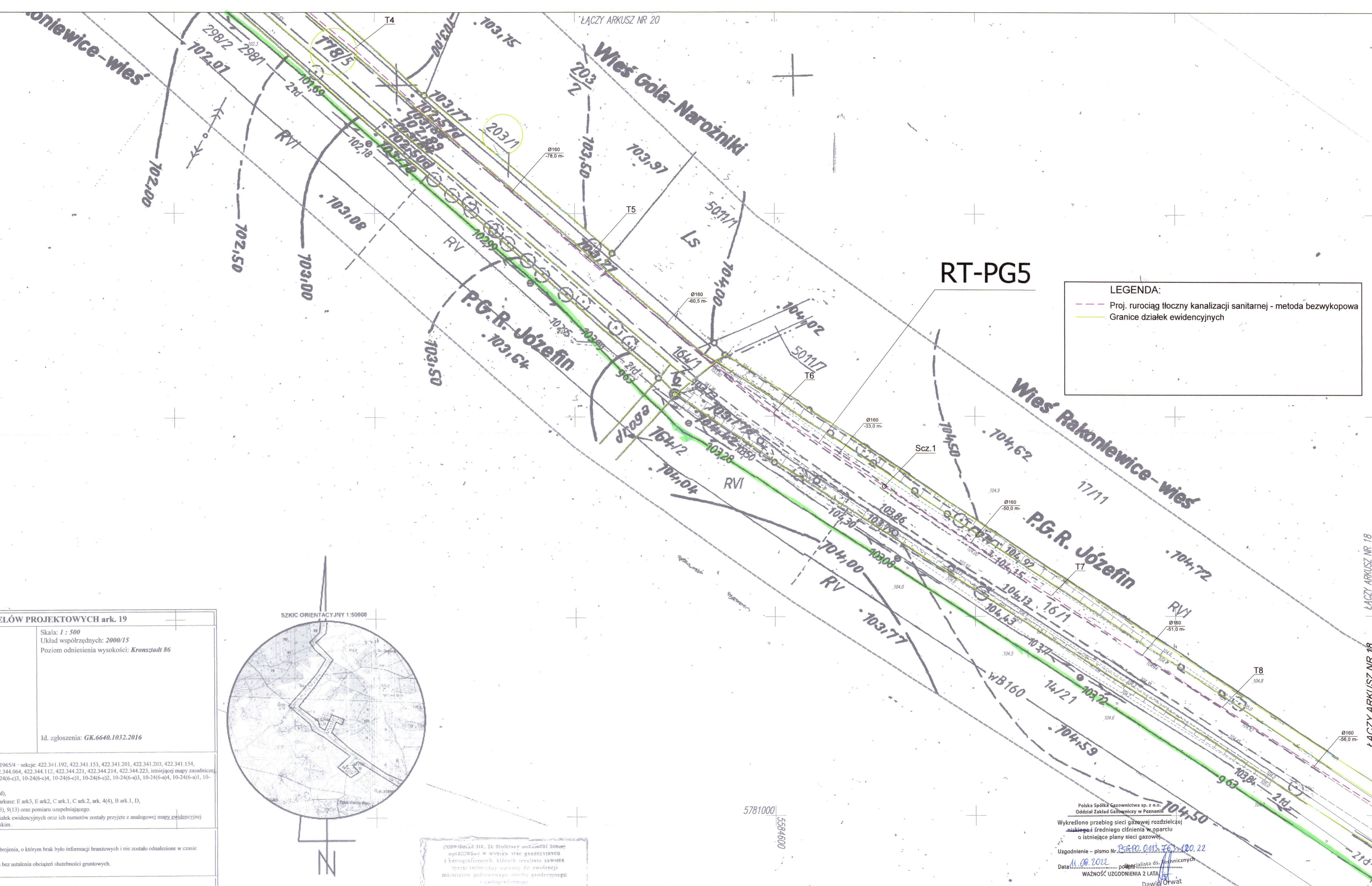
PRO-GEO
Arkadiusz Kozłowski
ul. Działkowa 12, 65-600 Krosno Odrzańskie
NIP 926-162-58-38, REGON 363242420
tel. 509-508-015
BIURO / ADRES DO KORESPONDENCJI
ul. Działka 4B/10, 65-181 Zielona Góra

Nazwa jednostki wykonawstwa geodezyjnego.

KS.1.1. N
PG5



Starostwo Grodzkie, KI
2017-05-18
Zup. Starosty



RT-PG5

LEGENDA:

- Proj. rurociąg tłoczny kanalizacji sanitarnej - metoda bezwykopowa
- Granice działek ewidencyjnych

MAPA DO CELÓW PROJEKTOWYCH ark. 19

Objekt: *Kanalizacja Gm. Rakoniewice*
 Gmina: *Rakoniewice*
 Numer Identyfikatora Obrębu: *300504_5.0011- Jabłonna, 300504_5.0022- Wioska, 300504_5.0009- Gola Narozniki, 300504_5.0015- Rakoniewice Wies, 300504_4.0001- Rakoniewice*
 Numer jednostki ewidencyjnej: *300504_4 - obszar miejski, 300504_5 - obszar wiejski*
 Powiat: *grodzki*
 Województwo: *wielkopolskie*

Skala: *1 : 500*
 Układ współrzędnych: *2000/15*
 Poziom odniesienia wysokości: *Kronsztadt 86*

Id. zgłoszenia: *GK.6640.1032.2016*

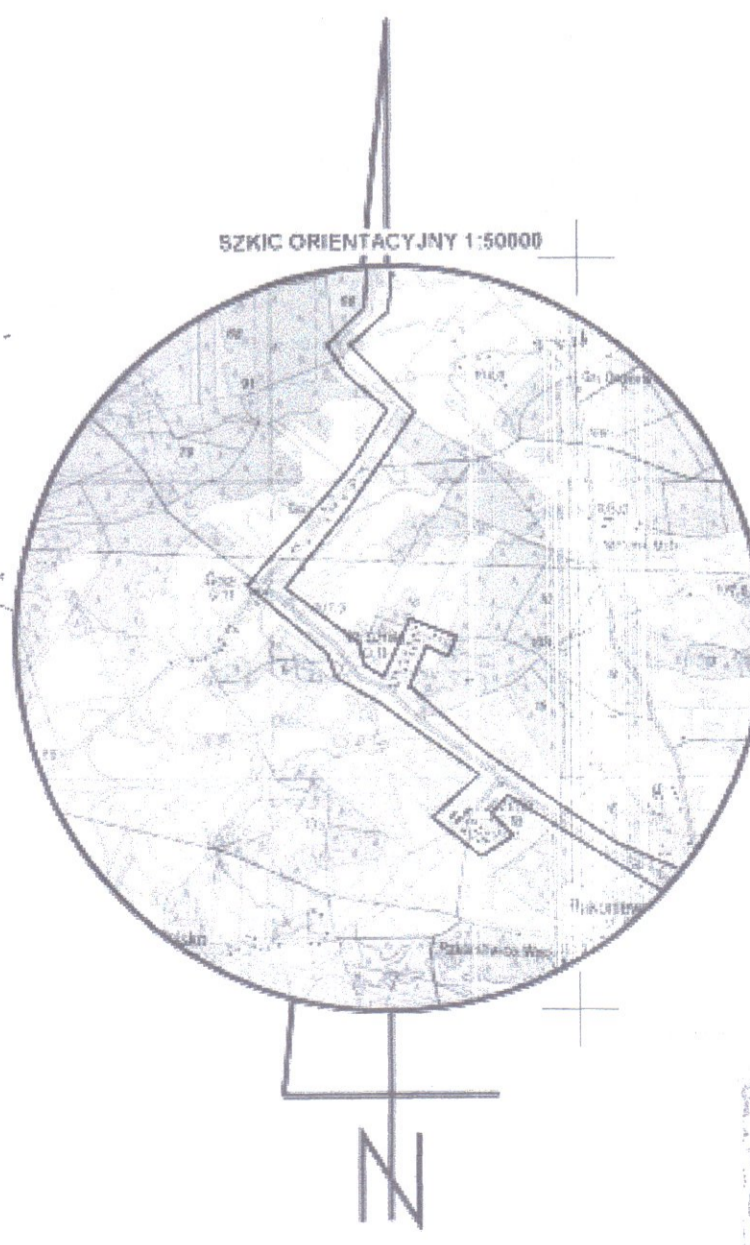
Mapę do celów projektowych sporządzono na podstawie:
 1. Istniejącej mapy zasadniczej w skali 1:1000, układ 1965/4 - sekcje: 422.341.192, 422.341.153, 422.341.201, 422.341.203, 422.341.154, 422.341.202, 422.341.204, 422.342.211, 422.344.062, 422.344.064, 422.344.112, 422.344.221, 422.344.214, 422.344.223, istniejącej mapy zasadniczej, układ lokalny obręb Rakoniewice arkusz: 10-16(10-d), 10-24(6-e)3, 10-24(6-e)4, 10-24(6-e)1, 10-24(6-e)2, 10-24(6-a)3, 10-24(6-a)1, 10-24(6-a)2, 10-24(6-b)1, 10-16(10-b), 10-16(5d), 10-24(1-c), 10-24(1-d), 10-16(5-b), 10-24(1-a), 10-16(5-b), obręb Gola Narozniki arkusz: E ark3, E ark2, C ark1, C ark2, ark. 4(4), B ark1, D, obręb wioska arkusz: 2(13), 1(13), 5(13), 6(13), 7(13), 8(13), 9(13) oraz pomiaru uzupełniającego.
 2. Dane ewidencyjne dotyczące przebiegu granic i działek ewidencyjnych oraz ich numerów zostały przyjęte z analogowej mapy ewidencyjnej prowadzonej przez PODGiK w Grodzisku Wielkopolskim.

Informacje dodatkowe:
 I. - - - - - zakres pomiaru.
 II. Nie wyklucza się istnienia w terenie również uzbrojenia, o którym brak było informacji branżowych i nie zostało odnalezione w czasie inwentaryzacji geodezyjnej.
 III. Mapa do celów projektowych została wykonana bez ustalenia obciążeń służebnych gruntowych.

Aktualność mapy do celów projektowych na dzień: *27.03.2017*

13 04 2017
 mgr inż. *Piotr Ziński*
 geodeta uprawniony do wykonywania samodzielnych funkcji w dziedzinie geodezji i kartografii
 Świadczenie nr 18243
 Kierownik jednostki wykonawstwa geodezyjnego,
Piotr Ziński, nr uprawnień: 18243, zakres: 1

PRO-GEO
Arkadiusz Kozłowski
 ul. Działkowska 12, 66-600 Krosno Odrzańskie
 NIP 526-162-98-38, Regon 363242420
 tel. 509-508-015
 BIURO / ADRES DO KORESPONDENCJI
 ul. Długa 4B/10, 65-151 Zielona Góra
 Nazwa jednostki wykonawstwa geodezyjnego.



Świadczenie służy do celów ewidencyjnych w zakresie geodezji i kartografii. Zawiera dane o numerach ewidencyjnych i materiałach zasobu operatu technicznego go.

STAROSTA GRODZKI, KI
P.3005.2017 - 560
 (Identyfikator ewidencyjny materiału zasobu operatu technicznego go)

2017-05-18
 (Data wpisania operatu technicznego do ewidencyjnego materiału zasobu)

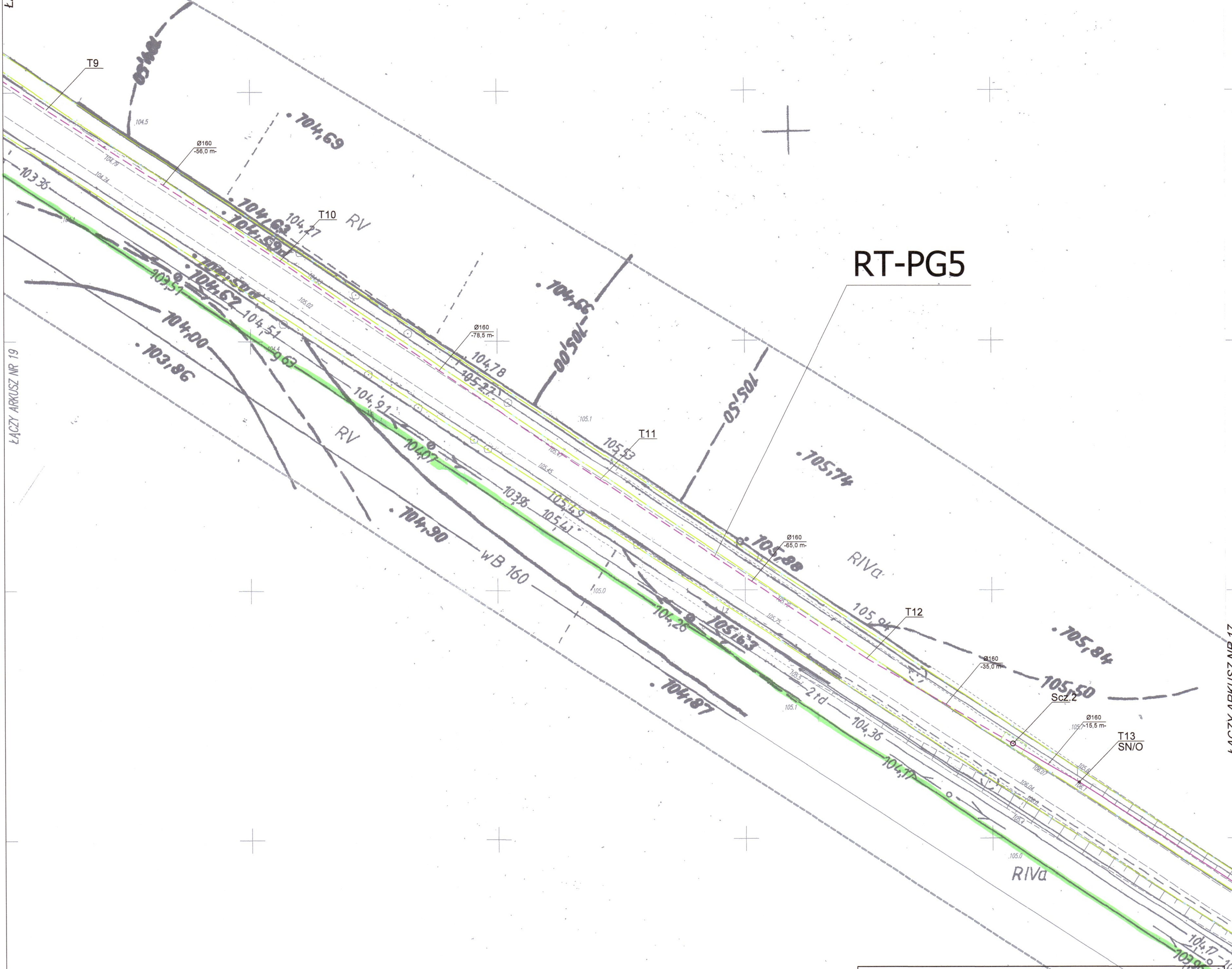
Krzysztof Gruch
 Naczelnik Wydziału Geodezji
 Łódzkie, 52-200 Zielona Góra



Polska Spółka Gazownictwa sp. z o.o.
 Oddział Zakład Gazowniczy w Poznaniu
 Wykreślono przebieg sieci gazowej rozdzielczej niskiego ciśnienia w oparciu o istniejące plany sieci gazowej.

Uzgodnienie - pismo Nr. *P-599.0113.76.120.22*
 Data: *11.08.2022* podpis: *Dawid Orwat*
 WAZNOŚĆ UZGODNIENIA 2 LATA

ESKO - CONSULTING Sp. z o.o. ul. Sępólna 112/38, 53-111 Wrocław		
BIURO: ul. Sikorskiego 19, 65-454 Zielona Góra tel. (68) 451-85-86, fax (68) 451-85-85 e-mail: sekretariat@esko.org.pl		
Objekt: "Budowa sieci kanalizacji sanitarnej w miejscowościach Jabłonna, Wioska, Gola, Narozniki, Józefin, Rakoniewice Wies i Rakoniewice w gminie Rakoniewice"	skala: 1:500	
Tytuł rys.: "Projekt zagospodarowania terenu (dz. nr 16/1 AM 1 obr. 15 Rakoniewice Wies 178/5, 203/1 AM 2 obr. 9 Gola Narozniki)"	nr rys.: M19	
Projektował: mgr inż. <i>Bożena Baczmarska</i>	Upr.bud. nr 21/2000/Gw do projekt. bez ograniczeń w spec. instalacyjnej	
Sprawił: mgr inż. <i>Karol Tarczyński</i>	Upr.bud. nr LBS/0018/POOŚ/12 do projekt. bez ograniczeń w spec. instalacyjnej	



RT-PG5

LEGENDA:

- Proj. rurociąg tłoczny kanalizacji sanitarnej
- Proj. rurociąg tłoczny kanalizacji sanitarnej - metoda bezwykopowa
- Granice działek ewidencyjnych

ESKO - CONSULTING Sp. z o.o. ul. Śiętna 112/38, 53-111 Wrocław		
BIURO: ul. Sikorskiego 19, 65-494 Zielona Góra tel. (68) 451-85-86, fax (68) 451-85-85 e-mail: sekretariat@esko.org.pl		
Objekt: "Budowa sieci kanalizacji sanitarnej w miejscowościach Jabłonna, Włoska, Gola, Narozniki, Józefin, Rakoniewice Wieś i Rakoniewice w gminie Rakoniewice"		Skala: 1:500
Tytuł rys.: Projekt zagospodarowania terenu (dz. nr 16/1, 17/1 AM 1, obr. 0015 Rakoniewice Wieś)		nr rys. M18
Projektował: mgr inż. Bożena Baczmajska	Upr.bud. nr 21/2000/Gw do projek. bez ograniczeń w spec. instalacyjnej	podpis: data: 07.2017
Sprawdził: mgr inż. Karol Tarczyński	Upr.bud. nr LBS/0018/POOS/12 do projek. bez ograniczeń w spec. instalacyjnej	podpis: data: 07.2017

MAPA DO CELÓW PROJEKTOWYCH ark. 18

Objekt: **Kanalizacja Gm. Rakoniewice**
 Gmina: **Rakoniewice**
 Numer Identyfikatora Obrebu:
 300504_5.0011- Jabłonna,
 300504_5.0022- Włoska,
 300504_5.0009- Gola Narozniki,
 300504_5.0015- Rakoniewice Wieś,
 300504_4.0001- Rakoniewice
 Numer jednostki ewidencyjnej:
 300504_4 - obszar miejski
 300504_5 - obszar wiejski
 Powiat: **grodziski**
 Województwo: **wielkopolskie**

Skala: 1 : 500
 Układ współrzędnych: 2000/15
 Poziom odniesienia wysokości: **Kronstadt 86**

Id. zgłoszenia: **GK.6640.1032.2016**

Mapę do celów projektowych sporządzono na podstawie:
 1. Istniejącej mapy zasadniczej w skali 1:1000, układ 1965/4 - sekcje: 422.341.192, 422.341.153, 422.341.201, 422.341.203, 422.341.154, 422.341.202, 422.341.204, 422.342.211, 422.344.062, 422.344.064, 422.344.112, 422.344.221, 422.344.214, 422.344.223, istniejącej mapy zasadniczej, układ lokalny obręb Rakoniewice arkusz: 10-16(10-d), 10-24(6-c)3, 10-24(6-c)4, 10-24(6-c)1, 10-24(6-c)2, 10-24(6-a)3, 10-24(6-a)4, 10-24(6-a)1, 10-24(6-a)2, 10-24(6-b)1, 10-16(10-b), 10-16(5d), 10-24(1-c), 10-24(1-d), 10-16(5-b), 10-24(1-a), 10-16(5-b), obręb Gola Narozniki arkusz: E ark.3, E ark.2, C ark.1, C ark.2, ark. 4(4), B ark. 1, D, obręb włoska arkusz: 2(13), 1(13), 5(13), 6(13), 7(13), 8(13), 9(13) oraz pomiaru uzupełniającego.
 2. Dane ewidencyjne dotyczące przebiegu granic i działek ewidencyjnych oraz ich numerów zostały przyjęte z analogowej mapy ewidencyjnej prowadzonej przez PODGIK w Grodzisku Wielkopolskim.

Informacje dodatkowe:
 I. ----- zakres pomiaru.
 II. Nie wyklucza się istnienia w terenie również uzbrojenia, o którym brak było informacji branżowych i nie zostało odnalezione w czasie inwentaryzacji geodezyjnej.
 III. Mapa do celów projektowych została wykonana bez ustalenia obciążenia służebności gruntowych.

Aktualność mapy do celów projektowych na dzień: **27.03.2017**

13 04 2017
 mgr inż. Piotr Ziński
 geodeta uprawniony do wykonywania samodzielnego i kierowniczego nadzoru nad pracami geodezyjnymi i kartograficznymi
 Świadczenie nr 18243
 Kierownik jednostki wykonawstwa geodezyjnego, Piotr Ziński, nr uprawnień: 18243, zakres: 1

PRO-GEO
 Arkadiusz Kozłowski
 ul. Działkowa 12, 66-600 Krośno Odrzańskie
 NIP 926-162-58-38, Regon 363242420
 tel. 509-508-015
 BIURO / ADRES DO KORESPONDENCJI
 ul. Działka 48/10, 65-181 Zielona Góra

Nazwa jednostki wykonawstwa geodezyjnego.

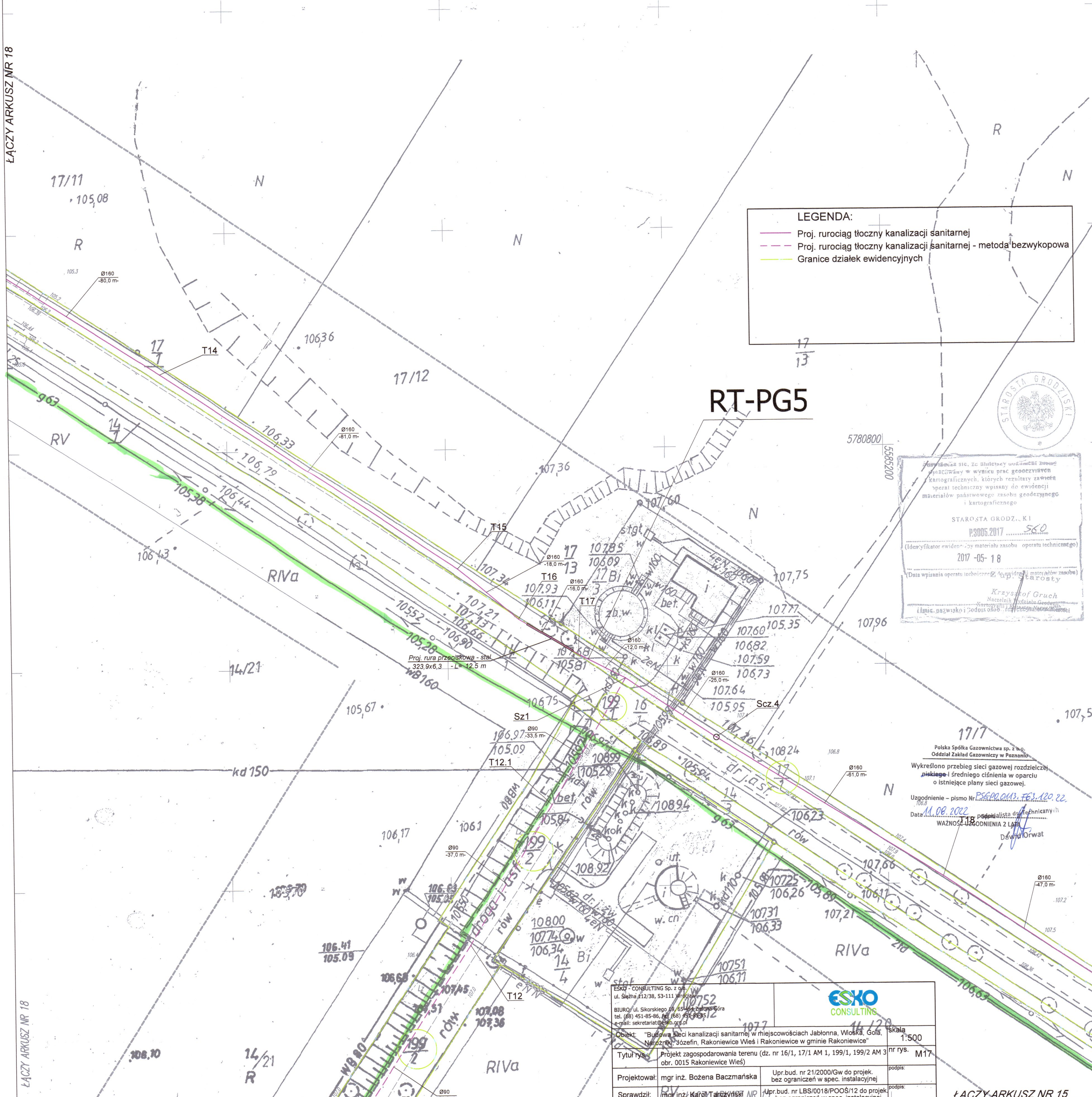
52KIC ORIENTACYJNY 1:50000

Polska Spółka Gazownictwa Sp. z o.o.
 Oddział Zakład Gazowniczy w Poznaniu
 Wykreślono przebieg sieci gazowej rozdzielczej średniego ciśnienia w oparciu o istniejące plany sieci gazowej.
 Uzgodnienie - pismo nr. PSCM.OMS.763.120.12
 Data: 11.08.2022, podpis: Dawid Orwat, Dawid Orwat
 WAŻNOŚĆ UZGODNIENIA 2 LATA

5780700 / 5584800

STAROSTA GRODZKI, KI
 P.3005.2017 - 560
 (Identyfikator ewidencyjny materiału zasobu operatu technicznego)
 2017-05-18
 Data wpisania operatu technicznego do zasobu operatu technicznego
 Krzysztof Gruch
 Wzrostnik w Instytucji Geodezyjnej i Kartograficznej

MAPA DO CELÓW PROJEKTOWYCH ark. 17	
<p>Objekt: Kanalizacja Gm. Rakoniewice Gmina: Rakoniewice Numer Identyfikatora Obrębu: 300504_5.0011- Jabłonna, 300504_5.0022- Wioska, 300504_5.0009- Gola Narozniki, 300504_5.0015- Rakoniewice Wieś, 300504_4.0001- Rakoniewice Numer jednostki ewidencyjnej: 300504_4 - obszar miejski 300504_5 - obszar wiejski Powiat: grodziski Województwo: wielkopolskie</p>	<p>Skala: 1 : 500 Układ współrzędnych: 2000/15 Poziom odniesienia wysokości: Kronsztadt 86</p>
<p>Id. zgłoszenia: GK.6640.1032.2016</p>	
<p>Mapa do celów projektowych sporządzono na podstawie: 1. Istniejącej mapy zasadniczej w skali 1:1000, układ 1965/4 - sekcje: 422.341.192, 422.341.153, 422.341.201, 422.341.203, 422.341.154, 422.341.202, 422.341.204, 422.342.211, 422.344.062, 422.344.064, 422.344.112, 422.344.221, 422.344.214, 422.344.223, istniejącej mapy zasadniczej, układ lokalny obręb Rakoniewice arkusz: 10-16(10-d), 10-24(6-c), 10-24(6-c), 10-24(6-c), 10-24(6-a), 10-24(6-a), 10-24(6-a), 10-24(6-b), 10-16(10-b), 10-16(5d), 10-24(1-c), 10-24(1-d), 10-16(5-b), 10-24(1-a), 10-16(5-b), obręb Gola Narozniki arkusz: E ark.3, E ark.2, C ark.1, C ark.2, ark. 4(4), B ark.1, D, obręb wioska arkusz: 2(13), 1(13), 5(13), 6(13), 7(13), 8(13), 9(13) oraz pomiaru uzupełniającego. 2. Dane ewidencyjne dotyczące przebiegu granic i działek ewidencyjnych oraz ich numerów zostały przyjęte z analogowej mapy ewidencyjnej prowadzonej przez PODGIK w Grodzisku Wielkopolskim.</p>	
<p>Informacje dodatkowe: I. - - - - - zakres pomiaru. II. Nie wyklucza się istnienia w terenie również uzbrojenia, o którym brak było informacji branżowych i nie zostało odnalezione w czasie inwentaryzacji geodezyjnej. III. Mapa do celów projektowych została wykonana bez ustalenia obciążeń służebności gruntowych.</p>	
<p>Aktualność mapy do celów projektowych na dzień: 27.03.2017</p>	
<p>13 04 2017 mgr inż. Piotr Ziński geodeta uprawniony do wykonywania samodzielnych funkcji w dziedzinie geodezji i kartografii. Świadczeństwo nr 18243 Kierownik jednostki wykonawstwa geodezyjnego, Piotr Ziński, nr uprawnień: 18243, zakres: 1</p>	<p>PRO-GEO Arkadiusz Kozłowski ul. Działkowa 12, 66-600 Krosno Odrzańskie NIP 926-162-58-38, Regon 863242420 tel. 509-508-015 BIURO / ADRES DO KORESPONDENCJI ul. Działka 4B/10, 65-181 Zielona Góra Nazwa jednostki wykonawstwa geodezyjnego.</p>



LEGENDA:

- Proj. rurociąg tłoczny kanalizacji sanitarnej
- Proj. rurociąg tłoczny kanalizacji sanitarnej - metoda bezwykopowa
- Granice działek ewidencyjnych

Starosta Grodzki, K.I.
P.3005.2017 / **SKO**
 (Identyfikator ewidencyjny materiału zasobu - oporatu technicznego)
2017-05-18
 (Data wpisania operatu technicznego do ewidencji)
 Krzysztof Gruch
 Naczelnik Wydziału Geodezji i Kartografii
 ul. Bagatki 1, 65-181 Zielona Góra

Polska Spółka Gazownictwa sp. z o.o.
 Oddział Zakład Gazowniczy w Poznaniu
 Wykreślono przebieg sieci gazowej rozdzielczej niskiego i średniego ciśnienia w oparciu o istniejące plany sieci gazowej.
 Uzgodnienie - pismo nr **PSG.00043.FE.1.120.22**
 Data: **11.08.2012**
 WAZNOŚĆ UZGODNIENIA 2 LATA
 Dawid Orwat

<p>ESKO - CONSULTING Sp. z o.o. ul. Śmieja 112/38, 53-111 Wrocław BIURO / ul. Sikorskiego 19, 65-181 Zielona Góra tel. (68) 451-85-86, fax (68) 451-85-87 e-mail: sekretariat@esko.com.pl</p>		<p>ESKO CONSULTING</p>
<p>Objekt: "Budowa sieci kanalizacji sanitarnej w miejscowościach Jabłonna, Wioska, Gola, Narozniki, Józefin, Rakoniewice Wieś i Rakoniewice w gminie Rakoniewice"</p>	<p>Skala: 1:500</p>	<p>nr rys. M17</p>
<p>Tytuł rys.: Projekt zagospodarowania terenu (dz. nr 16/1, 17/1 AM 1, 199/1, 199/2 AM 3 obr. 0015 Rakoniewice Wieś)</p>	<p>Upr.bud. nr 21/2000/Gw do projek. bez ograniczeń w spec. instalacyjnej</p>	<p>podpis</p>
<p>Projektował: mgr inż. Bożena Baczańska</p>	<p>Upr.bud. nr LBS/0018/POOS/12 do projek. bez ograniczeń w spec. instalacyjnej</p>	<p>podpis</p>
<p>Sprawił: mgr inż. Piotr Ziński</p>	<p>Upr.bud. nr LBS/0018/POOS/12 do projek. bez ograniczeń w spec. instalacyjnej</p>	<p>podpis</p>

ŁĄCZY ARKUSZ NR 18

ŁĄCZY ARKUSZ NR 18

ŁĄCZY ARKUSZ NR 15

MAPA DO CELÓW PROJEKTOWYCH ark. 15

Objekt: **Kanalizacja Gm. Rakoniewice**
 Gmina: **Rakoniewice**
 Numer Identyfikatora Obrębu: **300504_5.0011- Jabłonna, 300504_5.0022- Wioska, 300504_5.0009- Gola Narozniki, 300504_5.0015- Rakoniewice Wś, 300504_4.0001- Rakoniewice**
 Numer jednostki ewidencyjnej: **300504_4 - obszar miejski, 300504_5 - obszar wiejski**
 Powiat: **grodziski**
 Województwo: **wielkopolskie**

Skala: **1 : 500**
 Układ współrzędnych: **2000/15**
 Poziom odniesienia wysokości: **Kronstadt 86**

Id. zgłoszenia: **GK.6640.1032.2016**

Mape do celów projektowych sporządzono na podstawie:
 1. Istniejącej mapy zasadniczej w skali 1:1000, układ 1965/4 - sekcje: 422.341.192, 422.341.153, 422.341.201, 422.341.203, 422.341.154, 422.341.202, 422.341.204, 422.342.211, 422.344.062, 422.344.064, 422.344.112, 422.344.221, 422.344.214, 422.344.223, istniejącej mapy zasadniczej, układ lokalny obręb Rakoniewice arkusz: 10-16(10-d), 10-24(6-c), 10-24(6-e), 10-24(6-f), 10-24(6-g), 10-24(6-h), 10-24(6-i), 10-24(6-j), 10-24(6-k), 10-16(10-b), 10-16(10-c), 10-16(10-d), 10-24(1-d), 10-16(5-b), 10-24(1-a), 10-16(5-b), obręb Gola Narozniki arkusz: E ark3, E ark2, C ark. 1, C ark. 2, ark. 4(4), B ark. 1, D, 10-16(5-b), 10-24(1-a), 10-16(5-b), 6(13), 7(13), 8(13), 9(13) oraz pomiaru uzupełniającego.
 2. Dane ewidencyjne dotyczące przebiegu granic i działek ewidencyjnych oraz ich numerów zostały przyjęte z analogowej mapy ewidencyjnej prowadzonej przez PODGIK w Grodzisku Wielkopolskim.

Informacje dodatkowe:
 I. - - - - - zakres pomiaru.
 II. Nie wyklucza się istnienia w terenie również uzbrojenia, o którym brak było informacji branżowych i nie zostało odnalezione w czasie inwentaryzacji geodezyjnej.
 III. Mapa do celów projektowych została wykonana bez ustalania obciążeń służebności gruntowych.

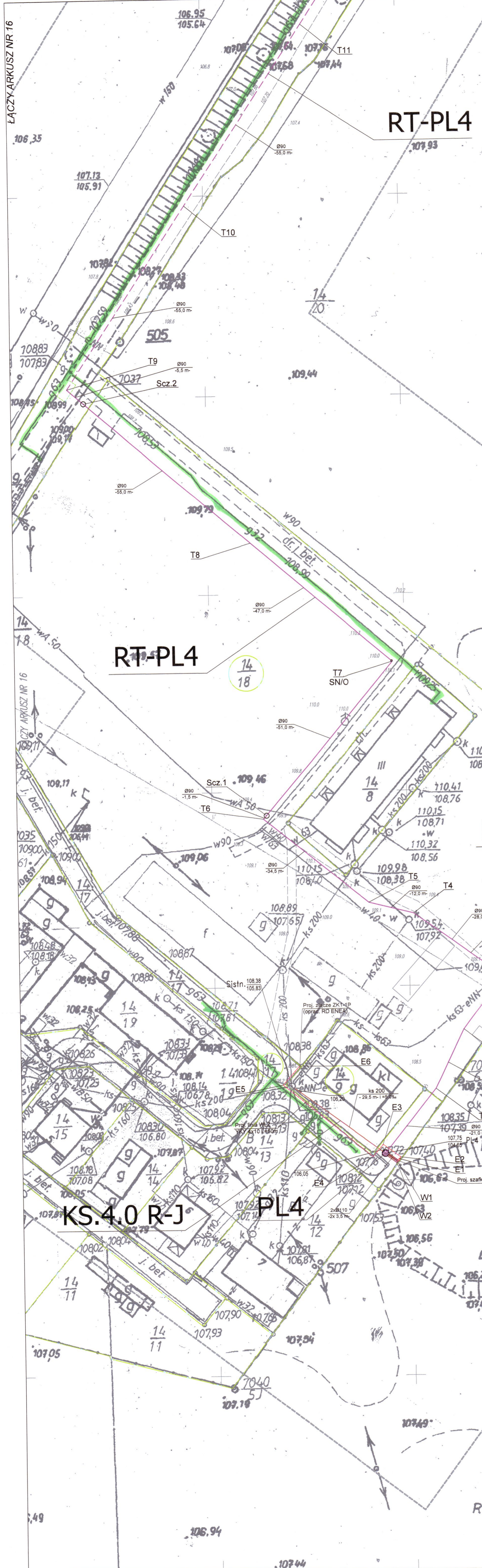
Aktualność mapy do celów projektowych na dzień: **27.03.2017**

13 04 2017
 mgr inż. Piotr Ziński
 geodeta uprawniony do wykonywania samodzielnej funkcji w dziedzinie geodezji kartografii, świadectwo nr 18243

PRO-GEO
 Arkadiusz Kozłowski
 ul. Działkowa 12, 65-600 Krosno Odrzańskie
 NIP 526-162-53-38, Regon 36342420
 tel. 509-508-015
 BIURO / ADRES DO KORESPONDENCJI
 ul. Działka 4B/10, 65-181 Zielona Góra

Kierownik jednostki wykonawstwa geodezyjnego,
 Piotr Ziński, nr uprawnień: 18243, zakres: 1

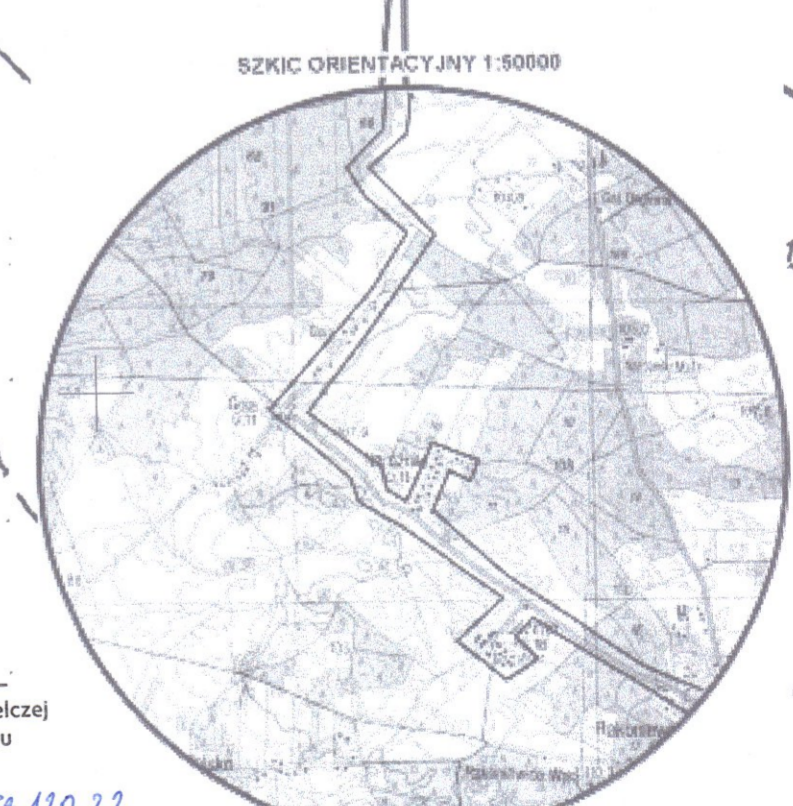
Nazwa jednostki wykonawstwa geodezyjnego.



LEGENDA:

- Proj. sieć grawitacyjna kanalizacji sanitarnej Ø200mm
- Proj. rurociąg tłoczny kanalizacji sanitarnej
- Proj. rurociąg tłoczny kanalizacji sanitarnej - metoda bezwykopowa
- Proj. kable zasilające - sterujące eN
- Granice działek ewidencyjnych
- Proj. przepompownia ścieków
- Proj. szafka sterownicza

ESKO - CONSULTING Sp. z o.o. ul. Śnieżna 112/38, 53-111 Wrocław		ESKO CONSULTING	
BIURO: ul. Sikorskiego 49, 65-454 Zielona Góra tel. (65) 451-85-86, fax (65) 451-85-85 e-mail: sekretariat@esko.org.pl		skala 1:500	
Objekt: "Budowa sieci kanalizacji sanitarnej w miejscowościach Jabłonna, Wioska, Gola, Narozniki, Łójfajna, Rakoniewice Wś i Rakoniewice w gminie Rakoniewice"			
Tytuł rys.: Projekt zagospodarowania terenu (dz. nr 14/9, 14/17, 14/18 AM 1, 199/2 AM 3 obr. Rakoniewice Wś)		nr rys. M15	
Projektował: br. sanitarna mgr inż. Bożena Baczmarska	Upr.bud. nr 21/2000/Owdo do projekt. bez ograniczeń w spec. instalacyjnej	data: 07.2017	
Projektował: br. elektryczna mgr inż. Andrzej Wróblewski	Upr.bud. nr LBS/0096/POE/12 do projekt. bez ograniczeń w spec. instalacyjnej	data: 07.2017	
Sprawił: br. sanitarna mgr inż. Karol Tarczyński	Upr.bud. nr LBS/018/POO/12 do projekt. bez ograniczeń w spec. instalacyjnej	data: 07.2017	
Sprawił: br. elektryczna mgr inż. Arkadiusz Sadowski	Upr.bud. nr 130/00ZS do projekt. bez ograniczeń w spec. instalacyjnej	data: 07.2017	



Polka Spółka Gazownictwa sp. z o.o.
 Oddział Zakład Gazowniczy w Poznaniu

Wykreślono przebieg sieci gazowej rozdzielczej średniego ciśnienia w oparciu o istniejące plany sieci gazowej.

Uzgodnienie - pismo Nr. P.3500.013.763.120.22
 data: 11.08.2017
 WAZNOŚĆ UZGODNIENIA 2 LATA

Dawca: Orszak
 10772
 10666

STAROSTA GRODYŃSKI

2017-05-18

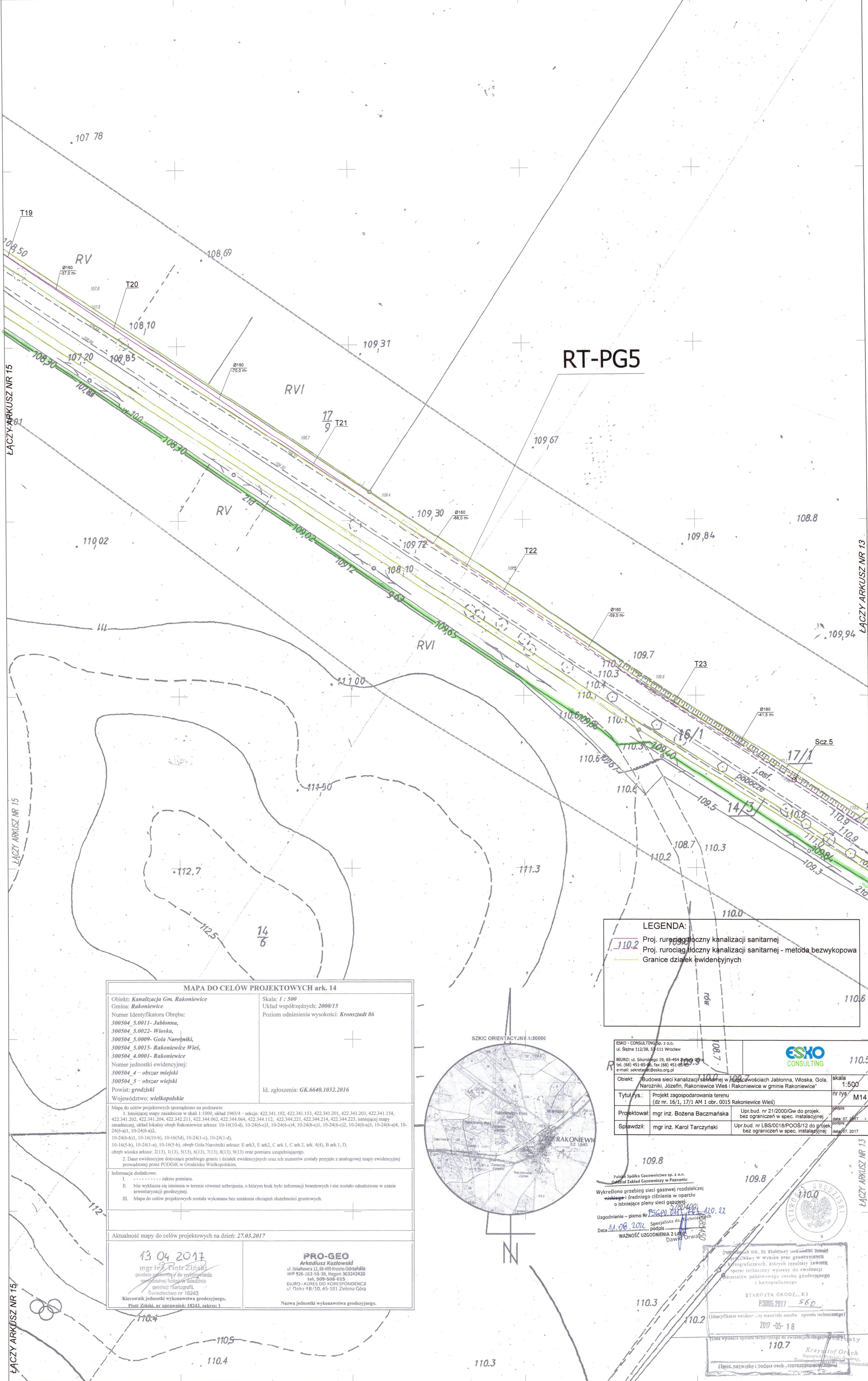
(Identyfikator ewidencji -> materiały zasobu operacji uschniętego)

PROGOS 2017-560

Data wpisania operacji technicznej do ewidencji miejscowej (skrajnie)

Z up. Starosta

107.60
107.3



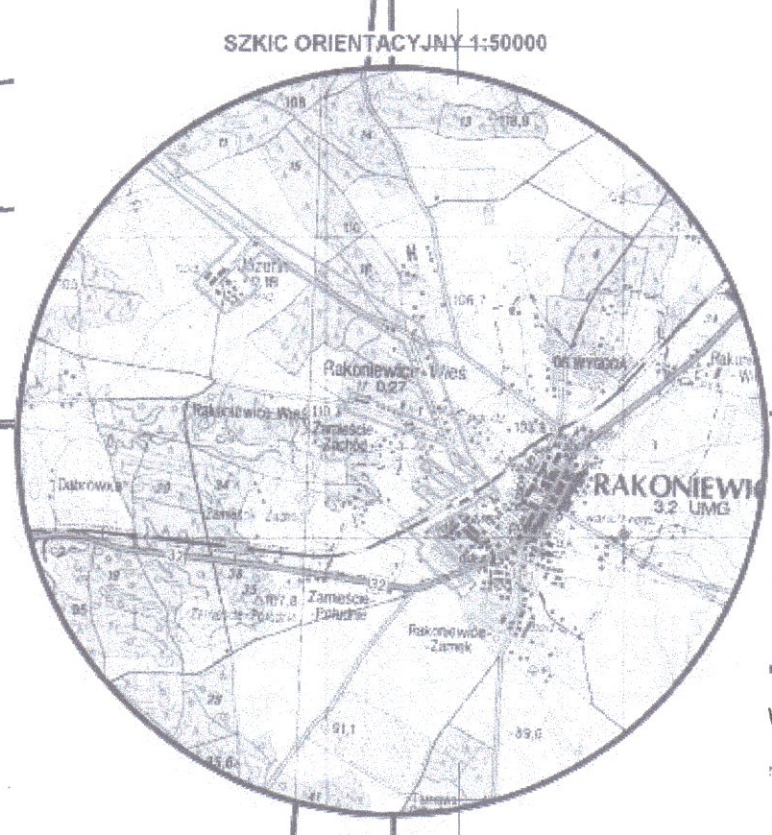
RT-PG5

LEGENDA:

- 110.2 Proj. rurociąg tłoczny kanalizacji sanitarnej
- Proj. rurociąg tłoczny kanalizacji sanitarnej - metoda bezwykopowa
- Granice działek ewidencyjnych

MAPA DO CELÓW PROJEKTOWYCH ark. 14

<p>Objekt: Kanalizacja Gm. Rakoniewice Gmina: Rakoniewice Numer Identyfikatora Obrębu: 300504_5.0011- Jabłonna, 300504_5.0022- Włoska, 300504_5.0009- Gola Narozniki, 300504_5.0015- Rakoniewice Wsies, 300504_4.0001- Rakoniewice Numer jednostki ewidencyjnej: 300504_4 - obszar miejski 300504_5 - obszar wiejski Powiat: grodzki Województwo: wielkopolskie</p>	<p>Skala: 1 : 500 Układ współrzędnych: 2000/15 Poziom odniesienia wysokości: Kronsztadt 86</p> <p style="text-align: right;">Id. zgłoszenia: GK.6640.1032.2016</p>
<p>Mapę do celów projektowych sporządzono na podstawie: 1. Istniejącej mapy zasadniczej w skali 1:1000, układ 1965/4 - sekcje: 422.341.192, 422.341.153, 422.341.201, 422.341.203, 422.341.154, 422.341.202, 422.341.204, 422.342.211, 422.344.062, 422.344.064, 422.344.112, 422.344.221, 422.344.214, 422.344.223, istniejącej mapy zasadniczej, układ lokalny obręb Rakoniewice arkusz: 10-16(10-d), 10-24(6-e)3, 10-24(6-e)4, 10-24(6-e)1, 10-24(6-e)2, 10-24(6-e)3, 10-24(6-a)4, 10-24(6-a)1, 10-24(6-a)2, 10-24(6-b)1, 10-16(10-b), 10-16(5d), 10-24(1-c), 10-24(1-d), 10-16(5-b), 10-24(1-a), 10-16(5-b), obręb Gola Narozniki arkusz: E ark3, E ark2, C ark.1, C ark.2, ark. 4(4), B ark.1, D, obręb wioska arkusz: 2(13), 1(13), 5(13), 6(13), 7(13), 8(13), 9(13) oraz pomiaru uzupełniającego. 2. Dane ewidencyjne dotyczące przebiegu granic i działek ewidencyjnych oraz ich numerów zostały przyjęte z analogowej mapy ewidencyjnej prowadzonej przez PODGK w Grodzisku Wielkopolskim.</p>	
<p>Informacje dodatkowe: I. ----- zakres pomiaru. II. Nie wyklucza się istnienia w terenie również uzbrojenia, o którym brak było informacji branzowych i nie zostało odnotowane w czasie inwentaryzacji geodezyjnej. III. Mapa do celów projektowych została wykonana bez ustalenia obciążen służebności gruntowych.</p>	
<p>Aktualność mapy do celów projektowych na dzień: 27.03.2017</p>	
<p>13 04 2017 mgr inż. Piotr Ziński geodeta uprawniony do wykonywania samodzielnie funkcji w dziedzinie geodezji i kartografii. Świadectwo nr 18243 Kierownik jednostki wykonawstwa geodezyjnego, Piotr Ziński, nr uprawnień: 18243, zakres: 1</p>	<p>PRO-GEO Arkadiusz Kozłowski ul. Działkowska 12, 66-600 Krosno Odrzańskie NIP 926-162-58-38, Regon 363242420 tel. 509-506-015 BIURO / ADRES DO KORESPONDENCJI ul. Dzika 4B/10, 65-181 Zielona Góra Nazwa jednostki wykonawstwa geodezyjnego.</p>



ESKO - CONSULTING Sp. z o.o. ul. Ślepnia 112/38, 53-111 Wrocław BIURO: ul. Sikorskiego 19, 65-454 Zielona Góra tel. (68) 451-85-86, fax (68) 451-85-85 e-mail: sekretariat@esko.org.pl		
Objekt: Budowa sieci kanalizacji sanitarnej w miejscowościach Jabłonna, Włoska, Gola, Narozniki, Józefin, Rakoniewice Wsies i Rakoniewice w gminie Rakoniewice	skala: 1:500	110.5
Tytuł rys.: Projekt zagospodarowania terenu (dz nr. 16/1, 17/1 AM 1 obr. 0015 Rakoniewice Wsies)	nr rys.: M14	
Projektował: mgr inż. Bożena Baczmajska	Upr.bud. nr 21/2000/Gw do projek. bez ograniczeń w spec. instalacyjnej	data: 07.2017
Sprawdził: mgr inż. Karol Tarczyński	Upr.bud. nr LBS/0018/POOŚ/12 do projek. bez ograniczeń w spec. instalacyjnej	data: 07.2017

Państwowa Spółka Gazownictwa sp. z o.o.
 Oddział Zakład Gazownictwa w Poznaniu
 Wykreślono przebieg sieci gazowej rozdzielczej średniego ciśnienia w oparciu o istniejące plany sieci gazowej.
 Uzgodnienie - pismo nr 120.22
 Data: 11.08.2017
 WAZNOŚĆ UZGODNIENIA 2 LAT
 Dawid Orwałko

STAROSTA GRODZKI

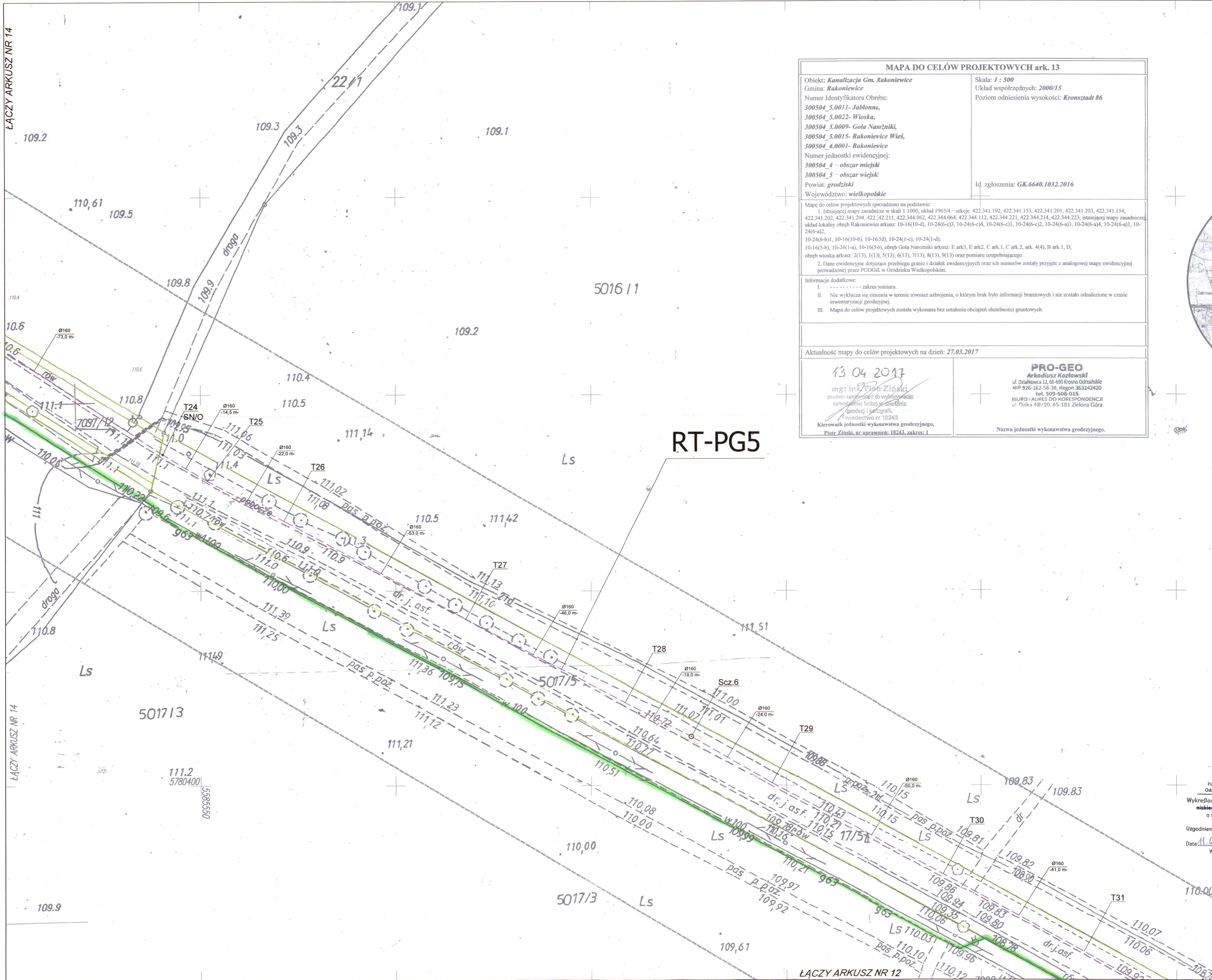
2017-05-18

110.7

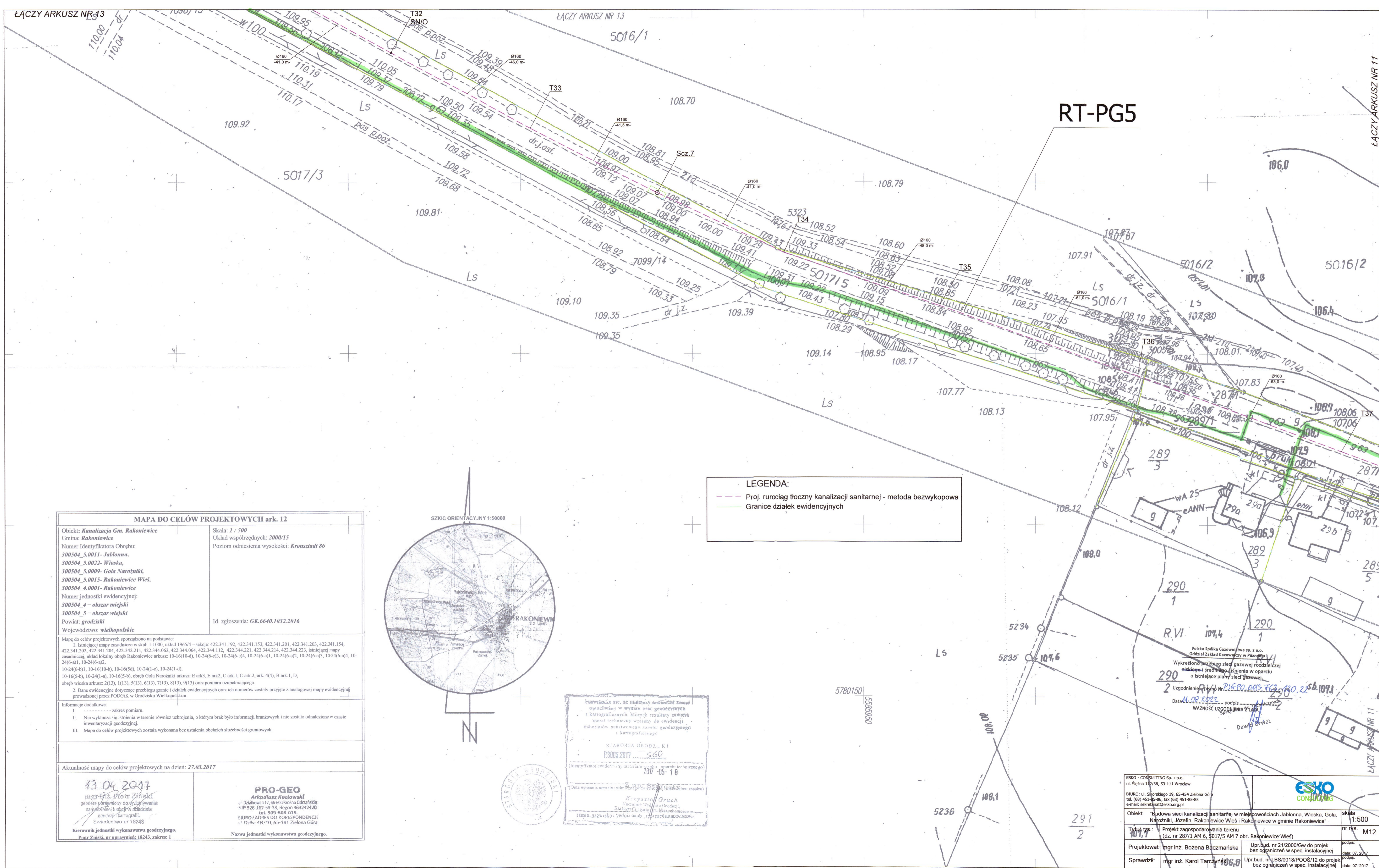
Krzysztof Grzech

MAPA DO CELÓW PROJEKTOWYCH ark. 13

<p>Obiekt: Kanalizacja Gm. Rakoniewice Gmina: Rakoniewice Numer Identyfikatora Obrebu: 300504_5.0011- Jablonna, 300504_5.0022- Wioska, 300504_5.0009- Gola Narozniki, 300504_5.0015- Rakoniewice Wieś, 300504_4.0001- Rakoniewice Numer jednostki ewidencyjnej: 300504_4 – obszar miejski 300504_5 – obszar wiejski Powiat: grodziski Województwo: wielkopolskie</p>	<p>Skala: 1 : 500 Układ współrzędnych: 2000/15 Poziom odniesienia wysokości: Kronsztadt 86</p> <p>Id. zgłoszenia: GK.6640.1032.2016</p>
<p>Mapę do celów projektowych sporządzono na podstawie: 1. Istniejącej mapy zasadniczej w skali 1:1000, układ 1965/4 – sekcje: 422.341.192, 422.341.153, 422.341.201, 422.341.203, 422.341.154, 422.341.202, 422.341.204, 422.342.211, 422.344.062, 422.344.064, 422.344.112, 422.344.221, 422.344.214, 422.344.223, istniejącej mapy zasadniczej, układ lokalny obręb Rakoniewice arkusz: 10-16(10-d), 10-24(6-c3), 10-24(6-c4), 10-24(6-e1), 10-24(6-e2), 10-24(6-a3), 10-24(6-a4), 10-24(6-a1), 10-24(6-a2), 10-24(6-b)1, 10-16(10-b), 10-16(5d), 10-24(1-c), 10-24(1-d), 10-16(5-b), 10-24(1-a), 10-16(5-a), obręb Gola Narozniki arkusz: E ark3, E ark2, C ark1, C ark2, ark. 4(4), B ark. 1, D, obręb wioska arkusz: 2(13), 1(13), 5(13), 6(13), 7(13), 8(13), 9(13) oraz pomiaru uzupełniającego. 2. Dane ewidencyjne dotyczące przebiegu granic i działek ewidencyjnych oraz ich numerów zostały przyjęte z analogowej mapy ewidencyjnej prowadzonej przez PODGIK w Grodzisku Wielkopolskim.</p>	
<p>Informacje dodatkowe: I. ----- zakres pomiaru. II. Nic wyklucza się istnienia w terenie również uzbrojenia, o którym brak było informacji branżowych i nie zostało odnalezione w czasie inwentaryzacji geodezyjnej. III. Mapa do celów projektowych została wykonana bez ustalenia obciążeń służebności gruntowych.</p>	
<p>Aktualność mapy do celów projektowych na dzień: 27.03.2017</p>	
<p>13 04 2017 mgr inż. Piotr Ziński geodeta uprawniony do wykonywania samodzielnej funkcji w dziedzinie geodezji i kartografii. w/wiadectwo nr 18243 Kierownik jednostki wykonawstwa geodezyjnego, Piotr Ziński, nr uprawnień: 18243, zakres: 1</p>	<p align="center">PRO-GEO Arkadiusz Kozłowski ul. Działkowa 12, 66-600 Krosno Odrzańskie NIP 926-162-58-38, Regon 363242420 tel. 509-508-015 BIURO / ADRES DO KORESPONDENCJI ul. Długa 4B/10, 65-181 Zielona Góra</p> <p align="center">Nazwa jednostki wykonawstwa geodezyjnego.</p>



Polska Spółka
 Oddział Zakład
 Wykreślono przebieg
 niskiego i średniego
 o istniejącej
 Uzgodnienie – pismo
 Data **11.08.2017**
 WAŻNOŚĆ U



LEGENDA:

- Proj. rurociąg tłoczny kanalizacji sanitarnej - metoda bezwykopowa
- Granice działek ewidencyjnych

MAPA DO CELÓW PROJEKTOWYCH ark. 12

Objekt: *Kanalizacja Gm. Rakoniewice*
 Gmina: *Rakoniewice*
 Numer Identyfikatora Obrębu:
 300504_5.0011- *Jabłonna*,
 300504_5.0022- *Wioska*,
 300504_5.0009- *Gola Narozniki*,
 300504_5.0015- *Rakoniewice Wies*,
 300504_4.0001- *Rakoniewice*
 Numer jednostki ewidencyjnej:
 300504_4 - *obszar miejski*
 300504_5 - *obszar wiejski*
 Powiat: *grodziski*
 Województwo: *wielkopolskie*

Skala: 1 : 500
 Układ współrzędnych: 2000/15
 Poziom odniesienia wysokości: *Kronsztadt 86*

Id. zgłoszenia: *GK.6640.1032.2016*

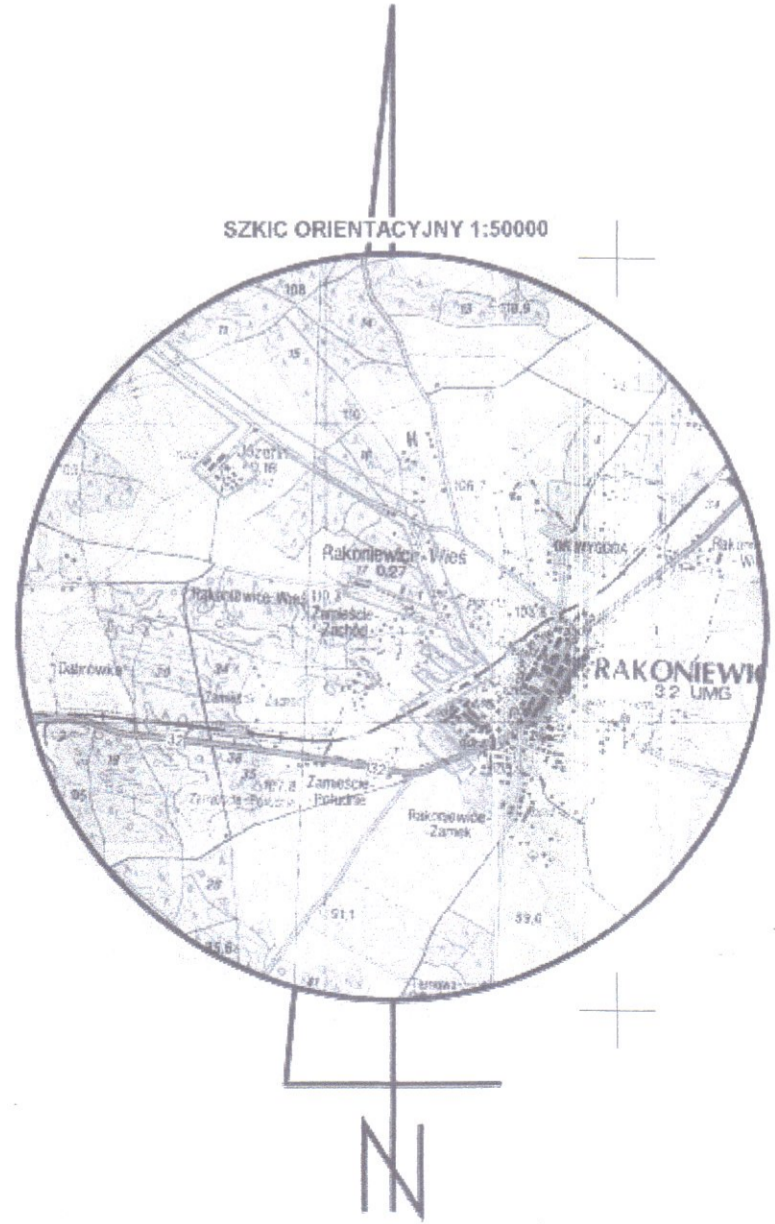
Mapę do celów projektowych sporządzono na podstawie:
 1. Istniejącej mapy zasadniczej w skali 1:1000, układ 1965/4 – sekcje: 422.341.192, 422.341.153, 422.341.201, 422.341.203, 422.341.154, 422.341.202, 422.341.204, 422.342.211, 422.344.062, 422.344.064, 422.344.112, 422.344.221, 422.344.214, 422.344.223, istniejącej mapy zasadniczej, układ lokalny obręb Rakoniewice arkusz: 10-16(10-d), 10-24(6-e3), 10-24(6-c4), 10-24(6-e1), 10-24(6-e2), 10-24(6-a3), 10-24(6-a4), 10-24(6-a1), 10-24(6-a2), 10-24(6-b1), 10-16(10-b), 10-16(5d), 10-24(1-c), 10-24(1-d), 10-16(5-b), 10-24(1-a), 10-16(5-b), obręb Gola Narozniki arkusz: E ark3, E ark2, C ark.1, C ark.2, ark. 4(4), B ark.1, D, obręb wioska arkusz: 2(13), 1(13), 5(13), 6(13), 7(13), 8(13), 9(13) oraz pomiaru uzupełniającego.
 2. Dane ewidencyjne dotyczące przebiegu granic i działek ewidencyjnych oraz ich numerów zostały przyjęte z analogowej mapy ewidencyjnej prowadzonej przez PODGiK w Grodzisku Wielkopolskim.

Informacje dodatkowe:
 I. ----- zakres pomiaru.
 II. Nie wyklucza się istnienia w terenie również uzbrojenia, o którym brak było informacji branżowych i nie zostało odnalezione w czasie inwentaryzacji geodezyjnej.
 III. Mapa do celów projektowych została wykonana bez ustalenia obciążeń służebności gruntowych.

Aktualność mapy do celów projektowych na dzień: 27.03.2017

13 04 2017
 mgr inż. Piotr Ziński
 geodeta uprawniony do wykonywania samodzielnych funkcji w dziedzinie geodezji i kartografii.
 Kierownik jednostki wykonawstwa geodezyjnego,
 Piotr Ziński, nr uprawnień: 18243, zakres: 1

PRO-GEO
 Arkadiusz Kozłowski
 J. Działkowska 12, 66-600 Krosno Odrzańskie
 NIP 926-162-58-39, Regon 363242420
 tel. 509-508-015
 BIURO / ADRES DO KORESPONDENCJI
 J. Działkowska 10, 65-181 Zielona Góra
 Nazwa jednostki wykonawstwa geodezyjnego.



STAROSTA GRODZKI, K1
 P.3006.2017 560
 (Identyfikator ewidencyjny materiałów operatu technicznego) 2017-05-18
 (Data wpisania operatu technicznego do Publicznego Rejestru Sądowego)

Krzysztof Gruch
 Naczelnik Wydziału Geodezji,
 Kartografii i Badań Nadziemnych
 Łódź, Szkołowska 1, 90-103 Łódź

Polska Spółka Gazownictwa sp. z o.o.
 Oddział Zakład Gazowniczy w Poznaniu
 Wykreślono przebieg sieci gazowej rozdzielczej niskiego i średniego ciśnienia w oparciu o istniejące plany sieci gazowej.
 2 Uzgodnienie planu nr...
 Data: 08.09.2017
 WAZNOŚĆ UZGODNIENIA 2 LATA
 Dawid Orwat

ESKO - CONSULTING Sp. z o.o.
 ul. Śliczna 112/38, 53-111 Wrocław
 BIURO: ul. Skarbkiego 19, 65-454 Zielona Góra
 tel. (68) 451-45-46, fax (68) 451-45-85
 e-mail: sekretariat@esko.org.pl

Objekt: "Budowa sieci kanalizacji sanitarnej w miejscowościach Jabłonna, Wioska, Gola, Narozniki, Józefin, Rakoniewice Wies i Rakoniewice w gminie Rakoniewice"

Tytuł rys.: Projekt zagospodarowania terenu (dz. nr 287/1 AM 6, 5017/5 AM 7 obr. Rakoniewice Wies)

Projektował: mgr inż. Bożena Bączmańska
 Upr.bud. nr 21/2000/Gw do projek. bez ograniczeń w spec. instalacyjnej

Sprawił: mgr inż. Karol Tarczański
 Upr.bud. nr 18/BS/0018/POŚ/12 do projek. bez ograniczeń w spec. instalacyjnej

Skala: 1:500
 nr rys.: M12
 podpis: data: 07.2017
 podpis: data: 07.2017

MAPA DO CELÓW PROJEKTOWYCH ark. 11

Objekt: Kanalizacja Gm. Rakoniewice
 Gmina: Rakoniewice
 Numer Identyfikatora Obrębu:
 300504_5.0011- Jabłonna,
 300504_5.0022- Włoska,
 300504_5.0009- Gola Narozniki,
 300504_5.0015- Rakoniewice Wśeś,
 300504_4.0001- Rakoniewice
 Numer jednostki ewidencyjnej:
 300504_4 - obszar miejski
 300504_5 - obszar wiejski
 Powiat: grodzki
 Województwo: wielkopolskie

Skala: 1 : 500
 Układ współrzędnych: 2000/15
 Poziom odniesienia wysokości: Kronstadt 86

Id. zgłoszenia: GK.6640.1032.2016

Mapę do celów projektowych sporządzono na podstawie:
 1. Istniejącej mapy zasadniczej w skali 1:1000, układ 1965/4 - sekcje: 422.341.192, 422.341.153, 422.341.201, 422.341.203, 422.341.154, 422.341.202, 422.341.204, 422.342.211, 422.344.062, 422.344.064, 422.344.112, 422.344.221, 422.344.214, 422.344.223, istniejącej mapy zasadniczej, układ lokalny obręb Rakoniewice arkusz: 10-16(10-d), 10-24(6-c)3, 10-24(6-e)4, 10-24(6-e)1, 10-24(6-e)2, 10-24(6-a)1, 10-24(6-a)2, 10-24(6-b)1, 10-16(10-b), 10-16(5-d), 10-24(1-c), 10-24(1-d), 10-16(5-b), 10-24(1-a), 10-16(5-b), obręb Gola Narozniki arkusz: E ark3, E ark2, C ark1, C ark2, ark. 4(4), B ark1, D, obręb wioska arkusz: 2(13), 1(13), 5(13), 6(13), 7(13), 8(13), 9(13) oraz pomiaru uzupełniającego.
 2. Dane ewidencyjne dotyczące przebiegu granic i działek ewidencyjnych oraz ich numerów zostały przyjęte z analogowej mapy ewidencyjnej prowadzonej przez PODGIK w Grodzisku Wielkopolskim.

Informacje dodatkowe:

- I. ... zakres pomiaru
- II. Nie wyklucza się istnienia w terenie również urobiznia, o którym brak było informacji branzowych i nie zostało odnalezione w czasie inwentaryzacji geodezyjnej.
- III. Mapa do celów projektowych została wykonana bez ustalenia obciążeń służebności gruntowych.

RT-PG5

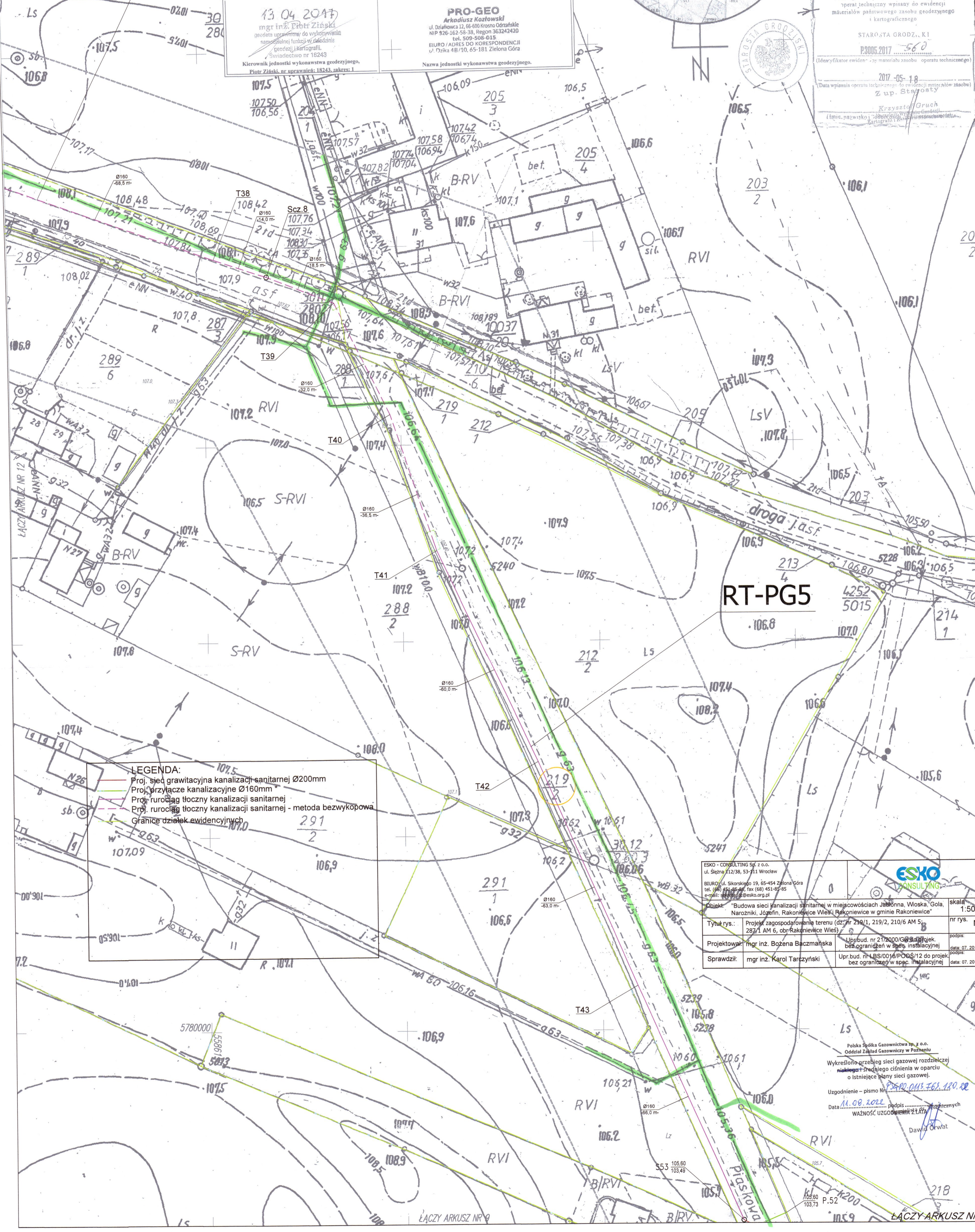
Aktualność mapy do celów projektowych na dzień: 27.03.2017

13 04 2017
 mgr inż. Piotr Ziński
 geodeta uprawiony do wykonywania
 samodzielnie funkcji w dziedzinie
 geodezji i kartografii.
 Świadectwo nr 18243
 Kierownik jednostki wykonawstwa geodezyjnego,
 Piotr Ziński, nr uprawnień: 18243, zakres: 1

PRO-GEO
 Arkadiusz Kozłowski
 ul. Działkowa 12, 66-600 Krosno Odrzańskie
 NIP 926-162-58-36, Regon 363242420
 tel. 509-508-015
 BIURO / ADRES DO KORESPONDENCJI
 ul. Działka 4B/10, 65-181 Zielona Góra
 Nazwa jednostki wykonawstwa geodezyjnego.



Starosta Grodzki, K1
 P.3005.2017-560
 (Identyfikator ewidencyjny materiału zasobu operatu technicznego)
 2017-05-18
 (Data wpisania operatu technicznego do ewidencji materiałów zasobu)
 Z up. Starosty
 Krzysztof Gruch
 (Imię, nazwisko i podpis osoby upoważnionej do czynności)

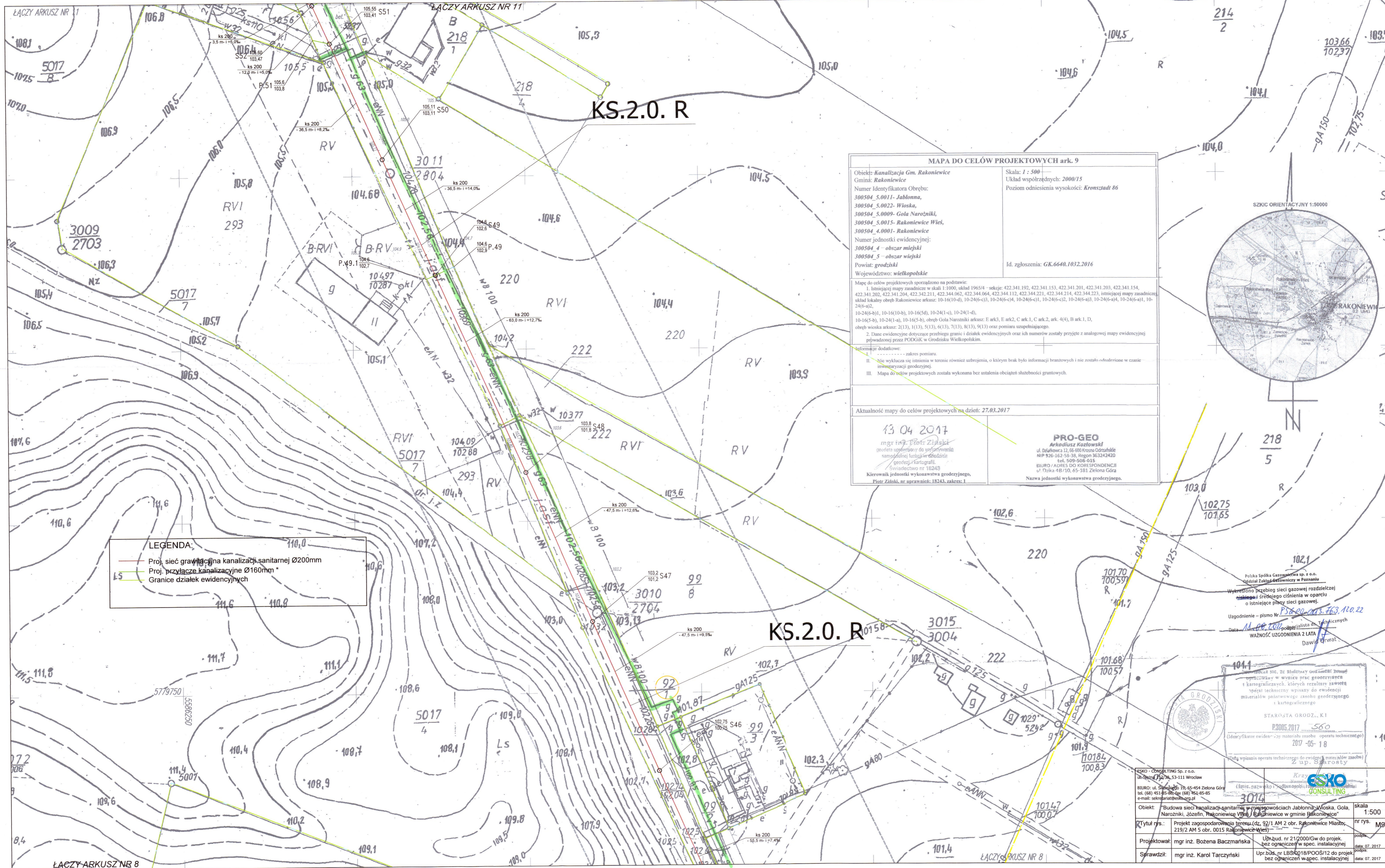


LEGENDA:

- Proj. sieć grawitacyjna kanalizacji sanitarnej Ø200mm
- Proj. przyłącze kanalizacyjne Ø160mm
- Proj. rurociąg tłoczny kanalizacji sanitarnej
- Proj. rurociąg tłoczny kanalizacji sanitarnej - metoda bezwykopowa
- Granice działek ewidencyjnych

ESKO - CONSULTING Sp. z o.o. ul. Siezma 1/2/38, 53-111 Wrocław		ESKO CONSULTING	
BIURO: ul. Sikorskiego 19, 65-454 Zielona Góra tel. (69) 454-85-84, fax (69) 451-05-85 e-mail: biuro@esko.org.pl		skala 1:500	
Objekt: Budowa sieci kanalizacji sanitarnej w miejscowościach Jabłonna, Włoska, Gola, Narozniki, Józefin, Rakoniewice Wśeś, Rakoniewice		nr rys. M	
Tytuł rys.: Projekt zagospodarowania terenu (dz. nr 219/1, 219/2, 210/6 AM 5, 287/1 AM 6, obr. Rakoniewice Wśeś)		podpis	
Projektował: mgr inż. Bożena Bączmańska		data: 07.2017	
Sprawdził: mgr inż. Karol Tarczyński		data: 07.2017	

Polska Spółka Gazownictwa sp. z o.o.
 Oddział Zakład Gazownictwa w Poznaniu
 Wykreślono przebieg sieci gazowej rozdzielczej
 nieograniczonej w oparciu o istniejącą mapę sieci gazowej.
 Uzgodnienie - pismo nr 282.015.FE1.480.02
 Data: 11.08.2012
 WAZNOŚĆ UZGODNIENIA 2 LATY
 Dawid Orwat



LEGENDA:

- Proj. sieć grawitacyjna kanalizacji sanitarnej Ø200mm
- Proj. przyłącze kanalizacyjne Ø160mm *
- Granice działek ewidencyjnych

MAPA DO CELÓW PROJEKTOWYCH ark. 9

<p>Objekt: Kanalizacja Gm. Rakoniewice Gmina: Rakoniewice Numer Identyfikatora Obrębu: 300504_5.0011- Jabłonna, 300504_5.0022- Wioska, 300504_5.0009- Gola Narozniki, 300504_5.0015- Rakoniewice Wies, 300504_4.0001- Rakoniewice Numer jednostki ewidencyjnej: 300504_4 - obszar miejski 300504_5 - obszar wiejski Powiat: grodzki Województwo: wielkopolskie</p>	<p>Skala: 1 : 500 Układ współrzędnych: 2000/15 Poziom odniesienia wysokości: Kronsztadt 86</p> <p>Id. zgłoszenia: GK.6640.1032.2016</p>
<p>Mapę do celów projektowych sporządzono na podstawie: 1. Istniejącej mapy zasadniczej w skali 1:1000, układ 1965/4 - sekcje: 422.341.192, 422.341.153, 422.341.201, 422.341.203, 422.341.154, 422.341.202, 422.341.204, 422.342.211, 422.344.062, 422.344.112, 422.344.221, 422.344.214, 422.344.223, istniejącej mapy zasadniczej, układ lokalny obręb Rakoniewice arkusz: 10-16(10-d), 10-24(6-o3), 10-24(6-o4), 10-24(6-o1), 10-24(6-o2), 10-24(6-o3), 10-24(6-o4), 10-24(6-a1), 10-24(6-a2), 10-24(6-b1), 10-16(10-b), 10-16(5d), 10-24(1-o), 10-24(1-o), 10-16(5-b), 10-24(1-a), 10-16(5-b), obręb Gola Narozniki arkusz: E ark.3, E ark.2, C ark.1, C ark.1, C ark.4(4), B ark.1, D, obręb wioska arkusz: 2(13), 1(13), 5(13), 6(13), 7(13), 8(13), 9(13) oraz pomiaru uzupełniającego. 2. Dane ewidencyjne dotyczące przebiegu granic i działek ewidencyjnych oraz ich numerów zostały przyjęte z analogicznej mapy ewidencyjnej prowadzonej przez PDRGK w Grodzisku Wielkopolskim.</p>	
<p>Informacje dodatkowe: I. - - - - - zakres pomiaru. II. Nie wyklucza się istnienia w terenie również ukształtowania, o którym brak było informacji branżowych i nie zostało odnotowane w czasie inwentaryzacji geodezyjnej. III. Mapa do celów projektowych została wykonana bez ustalenia obciążen służebności gruntowych.</p>	
<p>Aktualność mapy do celów projektowych na dzień: 27.03.2017</p>	
<p>13 04 2017 mgr inż. Piotr Ziński geodeta uprawniony do wykonywania samodzielnych funkcji w dziedzinie geodezji i kartografii. Świadczenie nr 18243 Kierownik jednostki wykonawstwa geodezyjnego, Piotr Ziński, nr uprawnień: 18243, zakres: I</p>	<p>PRO-GEO Arkadiusz Kozłowski ul. Działkowa 12, 66-600 Krosno Odrzańskie NIP 926-162-58-38, Regon 363242420 tel. 509-508-015 BIURO / ADRES DO KORESPONDENCJI ul. Działka 4B/10, 65-181 Zielona Góra Nazwa jednostki wykonawstwa geodezyjnego.</p>



Polska Spółka Gazownictwa sp. z o.o.
 Oddział Zakład Gazowniczy w Poznaniu
 Wykreślono przebieg sieci gazowej rozdzielczej niskiego i średniego ciśnienia w oparciu o istniejącą plany sieci gazowej.
 Uzgodnienie - pismo Nr. 3600/015/103/10.22
 Data: 13.04.2017
 WAZNOŚĆ UZGODNIENIA 2 LATA
 Dawid Urwałt

STAROSTA GRODZKI, K1
 P.3005.2017 560
 (Identyfikator ewidencyjny materiału zasobu operatu technicznego) 2017-05-18
 (Data wpisania operatu technicznego do ewidencji materiałów zasobu) Z up. Starosty

ESKO - CONSULTING Sp. z o.o.
 ul. Sienkiewicza 19, 65-454 Zielona Góra
 tel. (68) 451-85-86, fax (68) 451-85-85
 e-mail: sekretariat@esko.org.pl

Objekt: Budowa sieci kanalizacji sanitarnej w miejscowościach Jabłonna, Wioska, Gola, Narozniki, Józefin, Rakoniewice Włas, Rakoniewice w gminie Rakoniewice
 Tytuł rys.: Projekt zagospodarowania terenu (dz. 92/1 AM 2 obr. Rakoniewice Miasto, 219/2 AM 5 obr. 0015 Rakoniewice Włas)
 Projektował: mgr inż. Bożena Baczmarska
 Sprawdził: mgr inż. Karol Tarczyński

Upr.bud. nr 21/2000/Gw do projekt. bez ograniczeń w spec. instalacyjnej
 Upr.bud. nr LBS/0018/POOS/12 do projekt. bez ograniczeń w spec. instalacyjnej

skala 1:500
 nr rys. M9
 podpis: [Signature]
 data: 07.2017
 podpis: [Signature]
 data: 07.2017

Objekt: Kanalizacja Gm. Rakoniewice
 Gmina: Rakoniewice
 Numer Identyfikatora Obrębu: 300504_5.0011-Jablonna, 300504_5.0022-Wiaska, 300504_5.0009-Gola Narozniki, 300504_5.0015-Rakoniewice Ws, 300504_4.0001-Rakoniewice
 Numer jednostki ewidencyjnej: 300504_4 - obszar miejski, 300504_5 - obszar wiejski
 Powiat: grodziski
 Województwo: wielkopolskie
 Id. zgłoszenia: GK.6640.1032.2016

Skala: 1 : 500
 Układ współrzędnych: 2000/15
 Poziom odniesienia wysokości: Kronstadt 86

- LEGENDA:**
- Proj. sieć grawitacyjna kanalizacji sanitarnej Ø200mm
 - Proj. sieć grawitacyjna kanalizacji sanitarnej Ø200mm
 - Proj. przyłącze kanalizacyjne Ø160mm *
 - Granice działek ewidencyjnych

STAROSTA GRODZKI, K1
 P.3005.2017
 2017-05-18
 Krysiańscy Gruch
 Naczelnik Wydziału Geodezji i Kartografii

Mapę do celów projektowych sporządzono na podstawie:
 1. Istniejącej mapy zasadniczej w skali 1:1000, układ 1965/4 - sekcje: 422.341.192, 422.341.153, 422.341.201, 422.341.203, 422.341.154, 422.341.202, 422.341.204, 422.342.211, 422.344.062, 422.344.064, 422.344.112, 422.344.221, 422.344.214, 422.344.223, istniejącej mapy zasadniczej, układ lokalny obręb Rakoniewice arkusz: 10-16(10-0), 10-24(6-e), 10-24(6-c), 10-24(6-b), 10-24(6-a), 10-24(6-a1), 10-24(6-a2), 10-24(6-b1), 10-16(10-b), 10-16(5-b), 10-24(1-c), 10-24(1-d), 10-16(5-b), 10-24(1-a), 10-16(5-b), obręb Gola Narozniki arkusz: E.ark.3, E.ark.2, C.ark.1, C.ark.2, ark. 4(4), B.ark.1, D, obręb wiaska arkusz: 2(13), 1(13), 5(13), 6(13), 7(13), 8(13), 9(13) oraz pomiaru uzupełniającego.
 2. Dane ewidencyjne dotyczące przebiegu granic i działek ewidencyjnych oraz ich numerów zostały przyjęte z analogowej mapy ewidencyjnej prowadzonej przez PODGiK w Grodzisku Wielkopolskim.

Informacje dodatkowe:
 I. - - - - - zakres pomiaru.
 II. Nie wyklucza się istnienia w terenie również urobionia, o którym brak było informacji branżowych i nie zostało odnalezione w czasie inwentaryzacji geodezyjnej.
 III. Mapa do celów projektowych została wykonana bez ustalenia obciążenia służebności gruntowych.

Aktualność mapy do celów projektowych na dzień: 27.03.2017

13 04 2017
 mgr inż. Piotr Ziński
 geodeta uprawniony do wykonywania samodzielnego wypadku w urzędzie geodezji i kartografii
 Świadectwo nr 18243

Kierownik jednostki wykonawstwa geodezyjnego, Piotr Ziński, nr uprawnień: 18243, zakres: 1

PRO-GEO
 Arkadiusz Kozłowski
 ul. Działkowska 12, 66-600 Krosno Odrzańskie
 NIP 926-162-58-38, Regon 363242420
 tel. 509-508-015
 BIURO / ADRES DO KORESPONDENCJI
 ul. Działkowska 12, 65-181 Zielona Góra
 Nazwa jednostki wykonawstwa geodezyjnego.



ESKO - CONSULTING Sp. z o.o.
 ul. Szosa 112/36, 63-111 Wrocław
 BIURO: ul. Sikorskiego 16, 65-454 Zielona Góra
 tel. (46) 451-85-86, fax (46) 451-85-85
 e-mail: sekretariat@esko.pl

Objekt: Budowa sieci kanalizacji sanitarnej w miejscowościach Jabłonna, Wiaska, Gola Narozniki, Józefin, Rakoniewice Ws i Rakoniewice w gminie Rakoniewice
 Tytuł rys.: Projekt zagospodarowania terenu (dz. nr 92/1, 87 AM 2 obr. 0001 Rakoniewice Miasto; 311/1 AM 6 obr. 0015 Rakoniewice Ws)
 Projektował: mgr inż. Bożena Bączmańska
 Sprawdził: mgr inż. Karol Tarczyński

skala 1:500
 nr rys. M8
 podpis
 data 07. 2017
 data 07. 2017

Polska Spółka Gazownictwa sp. z o.o.
 Oddział Zakład Gazowniczy w Poznaniu
 Wykresiono przebieg sieci gazowej rozdzielczej niskiego i średniego ciśnienia w oparciu o istniejące plany sieci gazowej.
 Uzdzielenie - pismo Nr...
 Data 08.2022
 WAZNOŚĆ UZGODNIENIA Z LATAMI
 David Chwał