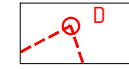
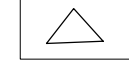




Województwo łódzkie
Powiat Łęczycki
jednostka ewidencyjna: 100405 2 ŁĘCZYCA | gmina
Obwód ewidencyjny: 33 TOPOLA KRÓLEWSKA
Układ współrzędnych: 2000

KOPIA MAPY ZASADNICZEJ
Skala 1:1000

- OBIEKTY ISTNIEJĄCE LUB PROJEKTOWANE:
1. ISTNIEJĄCY BUDYNEK SZKOŁY PODSTAWOWEJ OBJĘTY OPRACOWANIEM
 2. ISTNIEJĄCY BUDYNEK SZKOŁY PODSTAWOWEJ POZA ZAKRESEM OPRACOWANIA
- Hp. HYDRANT POŻAROWY

-  GRANICE OPRACOWANIA
-  ZJAZD NA POSESJĘ
-  WEJŚCIE DO BUDYNKU
-  POW. UTWARDZONE

NUMER	TREŚĆ WYDANIA	DATA
PROJEKTANT OBIEKTU		
Konrad Grela ul. Zamoyckiego 7/13 99-300 Kutno		
INWESTOR		
Szkoła Podstawowa w Topoli Królewskiej 36, 99-100 Łęczyca,		
ADERS INWESTYCJI		
Działka ew. nr 368/1; obręb 33 Topola Królewska jedn. ew. Łęczyca 100405_2		
FAZA		
-		
BRANŻA		
ARCHITEKTONICZNO-BUDOWLANA		
INWESTYCJA		
Projekt budowlany wydzielenia części budyńku szkoły na oddział przedszkolny i dostosowanie do warunków ochrony przeciwpożarowej.		
Zespół projektowy	Numer uprawnień	
Branża: Architektura		
mgr inż. arch. Konrad Grela		
Branża: Konstrukcja		
mgr inż. Krzysztof Majteczak		
TREŚĆ RYSUNKU		
PROJEKT ZAGOSPODAROWANIA TERENU		
NR WYDANIA	DATA	SKALA
01	2022.07.12	1:1000
NR RYSUNKU		
PZT_01		

Nazwa i adres jednostki prowadzącej państwowy zasób graficzny (biuro kartograficzne)

Identyfikator ewidencyjny materiału zasobowego

Nazwa materiału zasobowego

Data wydania kopii materiału zasobowego

imię, nazwisko i podpis osoby reprezentującej organ

STAROSTA ŁĘCZYCKI

22.07.2022