

WOŚr-II.6131.19.28.2019.KTM  
UNP: 48039/WOŚr/-IX/19

### Decyzja

Na podstawie art.104 §1 ustawy z dn. 14 czerwca 1960r. Kodeks postępowania administracyjnego (Dz.U. z 2018r. poz. 2096 z późn. zm.) art. 83 ust. 1, art. 83a ust. 1, art. 84 ust. 1-5, art. 86 ust. 1 pkt 4 i 10 art. 86 ust. 1 pkt 7 i 8 ustawy o ochronie przyrody z dnia 16 kwietnia 2004r. (Dz.U. z 2018r. poz. 1614 z późn. zm.) oraz Rozporządzenie Ministra Środowiska z dnia 3 lipca 2017 r. w sprawie wysokości stawek opłat za usunięcie drzew i krzewów (Dz.U.2017 poz. 1330)

po rozpatrzeniu wniosku Wojewódzkiej Stacji Pogotowia Ratunkowego w Szczecinie za zgodą właściciela terenu tj. Marszałka Województwa Zachodniopomorskiego w sprawie usunięcia 63 szt. drzew kolidujących z realizacją inwestycji pn. budowa Wojewódzkiej stacji Pogotowia Ratunkowego przy ul. Twardowskiego 18 w Szczecinie – dz. nr 5/3 obr. 2090

- Zezwalam na usunięcie niżej wymienionych 63 szt. drzew (w tym egzemplarze wielopniowe) i 40 m2 krzewów z ternu nieruchomości przy ul.Twardowskiego 18 w Szczecinie – dz. nr 5/3 obr.2090, kolidujących z inwestycją pn. budowa Wojewódzkiej Stacji Pogotowia Ratunkowego przy ul. Twardowskiego 18 w Szczecinie – dz. nr 5/3 obr. 2090, w tym:**

Lp.	Numer wg inwent.	Gatunek	Obwód pnia na wys. 130 [cm]
1	1	Robinia akacjowa	93,110,104,123
2	3	Robinia akacjowa	53
3	4	Robinia akacjowa	56,50,52
4	5	Robinia akacjowa	14,42
5	13	Robinia akacjowa	59
6	14	Klon pospolity	62
7	16	Klon pospolity	27,15,11
8	17	Robinia akacjowa	113
9	18	Robinia akacjowa	102,52,53
10	24	Kasztanowiec biały	206
11	25	Kasztanowiec biały	143
12	26	Kasztanowiec biały	157
13	27	Kasztanowiec biały	237
14	32	Kasztanowiec biały	188
15	33	Kasztanowiec biały	201
16	34	Kasztanowiec biały	134
17	36	Wiąz szypułkowy	64
18	38	Klon pospolity	58
19	39	Klon pospolity	157
20	40	Klon pospolity	94
21	41	Klon pospolity	92
22	42	Klon pospolity	60
23	43	Kasztanowiec biały	89
24	44	Klon jawor	66
25	45	Wiąz szypułkowy	156
26	46	Robinia akacjowa	130

27	47	Klon pospolity	37
28	48	Robinia akacjowa	140
29	49	Klon pospolity	33
30	50	Robinia akacjowa	75
31	51	Klon pospolity	56
32	52	Robinia akacjowa	56
33	53	Robinia akacjowa	86
34	54	Robinia akacjowa	93
35	55	Robinia akacjowa	109
36	56	Robinia akacjowa	95
37	57	Klon pospolity	122
38	58	Klon pospolity	76
29	61	Robinia akacjowa	200
40	62	Robinia akacjowa	106
41	89	Robinia akacjowa	157
42	93	Robinia akacjowa	65,67
43	94	Klon pospolity	68
44	95	Klon pospolity	55
45	96	Klon jesionolistny	60,71
46	98	Robinia akacjowa	87,74,72,38
47	103	Klon pospolity	98
48	107	Topola szara	338
49	108	Topola szara	145
50	109	Topola szara	140
51	110	Topola szara	135
52	111	Topola szara	153
53	112	Topola szara	124
54	113	Topola szara	175
55	114	Topola szara	176
56	117	Świerk pospolity	83
57	123	Lipa drobnolistna	246
58	124	Lipa drobnolistna	166
59	134	Klon pospolity	52
60	135	Klon pospolity	65,32
61	137	Klon pospolity	71,67,17,26,61
62	138	Wierzba biała	97,115,95
63	141	Wierzba biała	186
	1	Śnieguliczka biała	40 m2

2. **Ustaląm opłatę za usunięcie 16 szt. drzew** na kwotę **38.237,50 zł** (słownie: trzydzieści osiem tysięcy dwieście trzydzieści siedem złotych 50/100 według **Załącznika nr 1**. Opłatę odracza się na okres 3 lat od dnia wykonania nasadzeń zastępczych **tj. do dnia 30 listopada 2025 roku.**
  
3. **Uzależniam wydanie zezwolenia na usunięcie drzew i krzewów od zastąpienia ich innymi roślinami ozdobnymi.** Posadzić należy klon pospolity odm. Drumondii w ilości 76 szt. oraz brzozę pożyteczna odm. Doorenbos w ilości 54 szt. oraz trzcinnik ostrokwiatowy odm. Overdam oraz winobluszcz pięciolistkowy, zgodnie z załączonym projektem nasadzeń kompensacyjnych opracowanym we wrześniu 2017 r. przez architekta krajobrazu p. Ewę Kępka-Mućko.

Sadzonki drzew przeznaczone do nasadzeń muszą posiadać parametry: wysokość min. 2,5-3,0m, obw. pnia na wysokości 100 cm min.16-20 cm.

#### **4. Termin wykonania nasadzeń do 30 listopada 2022 roku.**

Jednocześnie zobowiązuję się wnioskodawcę do:

- a) Pisemnego powiadomienia organu gminy o fakcie posadzenia drzew w zamian za usuwane, w terminie 14 dni od dnia wykonania zabiegu przesadzenia i posadzenia zieleni oraz przedłożenia dokumentacji powykonawczej z częścią graficzną i opisową.
- b) Pisemnego zgłoszenia po upływie trzech lat od nasadzenia ww. zieleni do odbioru w celu sprawdzenia zachowania żywotności co będzie podstawą do zakończenia postępowania administracyjnego w powyższej sprawie.

Jeżeli posadzone w zamian drzewa zachowają żywotności po okresie 3 lat od dnia ich posadzenia ustalona w pkt. 2 decyzji opłata podlega umorzeniu. Jeśli posadzone w zamian drzewa nie zachowają żywotności po okresie 3 lat od dnia ich posadzenia, to Strona jest zobowiązana do wpłaty ustalonej należności za usunięcie drzew na konto Gminy Miasto Szczecin Bank PKO BP S.A. nr 57 1020 4795 0000 9702 0277 8470

- 5. Ustalić termin usunięcia zieleni do dnia 31.12.2021 r. (nie wcześniej niż po otrzymaniu pozwolenia na budowę, zgodnie z art. 83d ust.5 uoop)**

#### **Uzasadnienie**

Wojewódzka Stacja Pogotowia Ratunkowego w Szczecinie za zgodą właściciela terenu tj. Marszałka Województwa Zachodniopomorskiego za pośrednictwem pełnomocnika wystąpiła do organu gminy z wnioskiem o wydanie zezwolenia na usunięcie 63 szt. drzew kolidujących z realizacją inwestycji pn. budowa Wojewódzkiej stacji Pogotowia Ratunkowego przy ul. Twardowskiego 18 w Szczecinie – dz. nr 5/3 obr. 2090.

Przeprowadzone postępowanie administracyjne potwierdziło zasadność wniosku.

Ponieważ robót związanych z realizacją inwestycji nie można prowadzić bez usunięcia drzew, a realizacja inwestycji nie jest sprzeczna z ustaleniami planistycznymi obowiązującymi dla tego terenu – postanowiono jak w rozstrzygnięciu. Dla terenu elementarnego Z.S.1006.U Miejscowego planu zagospodarowania przestrzennego „K.35 w Szczecinie pod nazwą K.35-2” w Szczecinie, w granicach którego przedmiotowa działka jest zlokalizowana, minimalny udział powierzchni biologicznie czynnej wynosi 25% powierzchni działki i obowiązuje wprowadzenie bogatego programu zieleni.

Podczas wizji lokalnej potwierdzono gatunki oraz obwody pni drzew i krzewów wskazanych we wniosku. Drzewa i krzewy porastające działkę są w różnym stanie zdrowotnym. Zieleń koliduje bezpośrednio z planowanym zagospodarowaniem terenu związanym z budową stacji pogotowia ratunkowego wraz z zagospodarowaniem terenu. Z uwagi na lokalizację drzew i krzewów nie istnieje możliwość ich zachowania. Wobec powyższego kwalifikują się do wycinki.

Pojedyncze egzemplarze drzew kwalifikują się do usunięcia w ramach zabiegów pielęgnacyjnych oraz stanowią zagrożenie bezpieczeństwa ludzi i mienia.

Zgodnie z art.84 ust 1 ustawy o ochronie przyrody władający nieruchomością ponoszą opłaty za usuwanie drzew i krzewów. Wysokość opłaty za usunięcie drzew ustalono na podstawie Rozporządzenia Ministra Środowiska z dnia 3 lipca 2017 roku w sprawie wysokości stawek opłat za usunięcie drzew i krzewów (Dz.U.2017 poz. 1330). Jeżeli drzewo na wysokości 130cm posiada kilka pni za obwód pnia drzewa przyjęto sumę obwodu pnia o największym obwodzie oraz połowy obwodów pozostałych pni. Opłata naliczona została ponieważ kolizyjne drzewa są zdrowe, a przeprowadzone postępowanie nie dało innych podstaw do odstąpienia od jej naliczenia. W toku postępowania wniosek uzupełniono również o ekspertyzę dendrologiczną.

W związku z planowanym wykonaniem nasadzeń zastępczych (załączono ekwiwalentną rekompensatę za usuwane egzemplarze drzew i krzewów w postaci projektu nasadzeń kompensacyjnych opracowanego we wrześniu 2017 r. przez architekta krajobrazu p. Ewę Kępkę-Mućko) ustalona opłata za wycinkę drzew została odroczone na okres 3 lat do wykonania nowych nasadzeń.

W przypadku drzew oznaczonych nr 24,25,26,27,32,33,34,36,57, 124, na wycinkę których udziela się zezwolenia, od naliczenia opłaty odstąpiono na podstawie art. 86 ust. 1 pkt 10, w myśl którego nie pobiera się opłat za drzewa i krzewy obumarłe oraz te, które nie roją utrzymywania żywotności oraz art. 86 ust. 4, w myśl którego nie pobiera się opłat za usunięcie drzew zagrażających bezpieczeństwu. W decyzji nie naliczono opłaty za usunięcie pojedynczych drzew oraz krzewu śnieguliczki zgodnie z art. 86 ust. 1 pkt. 7 i 8 ustawy o ochronie przyrody, których obwód pnia mierzony na wysokości 130 cm nie przekracza 120 cm w przypadku topoli, wierzb, klonu jesionolistnego, kasztanowca zwyczajnego, klonu srebrzystego, robinii akacjowej oraz platanu klonolistnego i 80 cm w przypadku pozostałych gatunków drzew oraz krzewu lub krzewów rosnących w skupiskach, pokrywających grunt o powierzchni do 50 m<sup>2</sup>- w celu przywrócenia gruntów nieużytkowanych do użytkowania innego niż rolnicze, zgodnego z przeznaczeniem terenu, określonym w miejscowym planie zagospodarowania przestrzennego lub decyzji o warunkach zabudowy i zagospodarowania terenu.

Inwestycja zaprojektowana jest na podstawie ustaleń miejscowego planu zagospodarowania przestrzennego K.35 w Szczecinie pod nazwą K.35-2, uchwalonego Uchwałą Rady Miasta Szczecin Nr XXXI/779/09 z dn. 02 lutego 2009 roku.

W związku z powyższym działając zgodnie z art. 7 K.p.a., uwzględniając słuszny interes strony rozstrzygnięto jak w sentencji.

Załączniki stanowiące integralną część niniejszej decyzji:

- załącznik Nr 1 z naliczeniem opłaty

- projekt zagospodarowania terenu i wykonania nasadzeń zastępczych drzew

**Pouczenie:**

1. Przed przystąpieniem do wycinki drzew należy bezwzględnie dokonać przeglądu korony pod kątem obecności czynnych gniazd ptasich. W przypadku obecności gniazd wycinkę zieleni można zrealizować dopiero po okresie lęgowym tj. od 16 października do końca lutego – art. 52 Ustawy o ochronie przyrody.
2. W przypadku niewykonania wycinki w terminie wskazanym w pkt. 4 decyzji, niniejsza decyzja wygasa i należy wystąpić z nowym wnioskiem na wycinkę zieleni. Przed wygaśnięciem decyzji strona może wystąpić z wnioskiem o zmianę terminu usunięcia zieleni.
3. Niniejsza decyzja została wydana pod warunkiem dokonania nasadzeń zieleni. Niewykonanie warunku uzupełnienia ubytku w drzewostanie zawartego w pkt. 2 niniejszej decyzji będzie skutkowało wygaśnięciem decyzji (art. 162 § 3 k.p.a.) i wszczęciem postępowania o wymierzenie administracyjnej kary pieniężnej za usunięcie zieleni bez wymaganego zezwolenia. Jednocześnie organ gminy wskazuje, że o wykonanych nasadzeniach – ilości i miejscu, należy powiadomić Wydział Gospodarki Komunalnej i Ochrony Środowiska tut. Urzędu w ciągu 14 dni od wykonania warunku nasadzeń.
4. Przez okres 3 lat od dnia upływu terminu wskazanego w zezwoleniu na wykonanie nasadzeń zastępczych opieka nad posadzonym drzewem należy do wnioskodawcy. Po upływie 3 lat od wykonania rekompensaty w zieleni zobowiązuje się stronę do zgłoszenia ww. zieleni do odbioru, celem potwierdzenia zachowania żywotności. Jeżeli posadzone drzewo lub krzew nie zachowały żywotności po 3 latach od dnia upływu terminu wskazanego w tym zezwoleniu na ich przesadzenie lub wykonanie nasadzeń zastępczych, lub przed upływem tego okresu, z przyczyn zależnych od posiadacza nieruchomości, organ właściwy do wydania zezwolenia na usunięcie drzewa lub krzewu nakłada ponownie w drodze decyzji obowiązek wykonania nasadzeń zastępczych.

*Od decyzji niniejszej służy odwołanie do Samorządowego Kolegium Odwoławczego pl. Batorego 4, 70-207 Szczecin, za pośrednictwem Prezydenta Miasta Szczecin w terminie 14 od dnia doręczenia.*

*W trakcie biegu terminu do wniesienia odwołania Strona może zrzec się prawa do wniesienia odwołania wobec organu administracji publicznej, który wydał decyzję.*

*Z dniem doręczenia organowi oświadczenia zrzeczeniu się prawa do odwołania przez ostatnią ze stron postępowania, decyzja staje się ostateczna i prawomocna, co oznacza, iż decyzja podlega natychmiastowemu wykonaniu i brak jest możliwości zaskarżenia decyzji do Wojewódzkiego Sądu*

*Administracyjnego. Nie jest możliwe skuteczne cofnięcie oświadczenia o zrzeczeniu się prawa do wniesieniu odwołania.*

***Przed upływem terminu do wniesienia odwołania decyzja nie ulega wykonaniu, a wniesienie odwołania w terminie wstrzymuje wykonanie decyzji zgodnie z art. 130 kpa.***

Otrzymuje:

1. WOŚr – tut. Urzędu
2. Wojewódzka Stacja Pogotowia Ratunkowego w Szczecinie  
ul. Mazowiecka 14  
70-526 Szczecin

Do wiadomości:

1. Wydział Księgowości tut. Urzędu
2. Marszałek Województwa Zachodniopomorskiego  
ul. Korsarzy 34  
70-540 Szczecin

Z up. PREZYDENTA GMASTA  
*Anetta Kieszowska*  
DYREKTOR  
Wydziału Ochrony Środowiska

## Załącznik Nr 1

Do decyzji z dnia 18-11-2019 roku,  
znak: WOŚr-II.6131.19.28.2019.KTM

Opłata za usunięcie drzew:

Lp.	Numer wg inwent.	Gatunek	Obwody pni [cm]	Połowa obwodu poszczególnych pni egz. wielopniowych [cm]	Łączny obwód pnia	Stawka opłaty za 1 cm obwodu	Opłata w zł
1	1	Robinia akacjowa	123	46,5+ 55+ 52	276,5	15	4147,5
2	40	Klon pospolity	94		94	25	2350
3	41	Klon pospolity	92		92	25	2300
4	46	Robinia akacjowa	130		130	15	1950
5	48	Robinia akacjowa	140		140	15	2100
6	89	Robinia akacjowa	157		157	15	2355
7	103	Klon pospolity	98		98	25	2450
8	108	Topola biała	145		145	15	2175
9	109	Topola biała	140		140	15	2100
10	110	Topola biała	135		135	15	2025
11	111	Topola biała	153		153	15	2295
12	112	Topola biała	124		124	15	1860
13	113	Topola biała	175		175	15	2625
14	114	Topola biała	176		176	15	2640
15	117	Świerk pospolity	83		83	25	2075
16	141	Robinia akacjowa	186		186	15	2790
						Razem	38237,5

**RAZEM: 38.237,50**

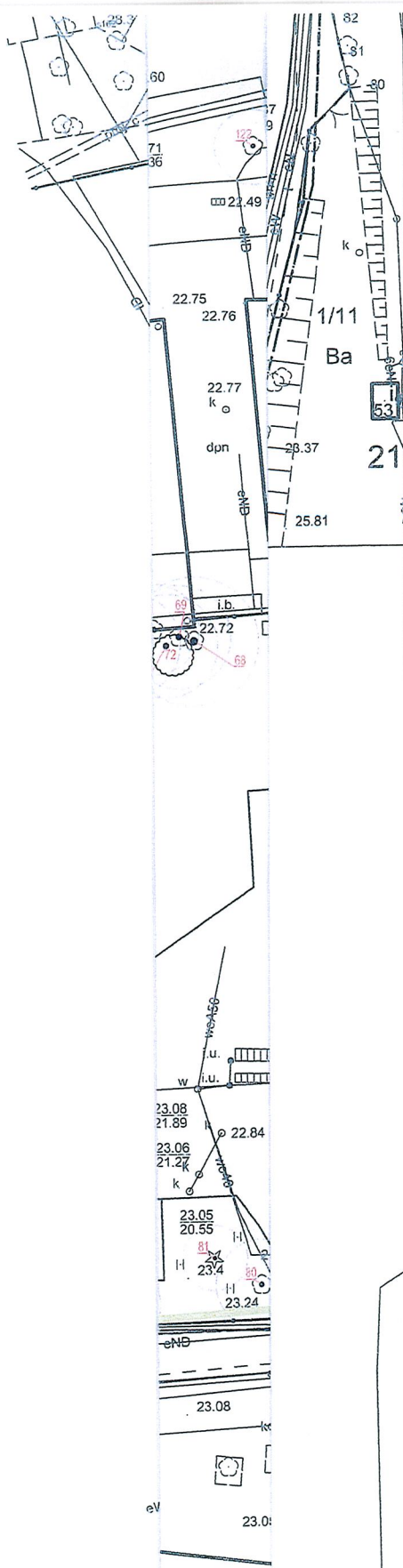
Słownie:

trzydzieści osiem tysięcy dwieście trzydzieści siedem złotych 50/100

INSPEKTOR  
WC *Joanna Jedlińska*  
Joanna Jedlińska


Z up. PREZYDENTA  
*Anetta Kieszowska*  
DYREKTOR  
Wydziału Ochrony Środowiska

1



LEGENDA:

- GRANICA OPRACOWANIA
- DRZEWA LIŚCIASTE istniejące
- ZAKRZEWIENIA LIŚCIASTE istniejące
- X BRAK DRZEWA istniejącego na wtórniku
- 25 LP zinwentaryzowanych okazów

REW.	DATA	OPIS	RYS.	SPR.	ZATW.
Projekt: Budowa Wojewódzkiej Stacji Pogotowia Ratunkowego (WSPR) przy ulicy Kazimierza Twardowskiego w Szczecinie.					
Adres: Ul. Kazimierza Twardowskiego 18, 70-320 Szczecin, dz. nr 5/3, 4/1 obręb 2090 (Pogodno 90)					
Faza: INWENTARYZACJA ZIELENI			Data: CZERWIEC 2017		Nr. projektu: 17007
		Inwestor: Wojewódzka Stacja Pogotowia Ratunkowego w Szczecinie ul. Mazowiecka 14 70-526 Szczecin			
 <b>ch2</b> architekci 70 - 454 SZCZECIN al. Papieża Jana Pawła II 28/7 tel. 0914240439 fax. 0914240440 biuro@ch2architekci.pl		NAZWA RYSUNKU <b>INWENTARYZACJA ZIELENI</b> URZĄD MIASTA SZCZECIN Wydział Ochrony Środowiska Załącznik do decyzji z dnia 18.11.19e.			
NAAN ARCHITEKCI biuro@naanarchitekci.com		Opracował: arch. krajobrazu: Ewa Kępka - Mucko 11.01.2017. 9.28.2019. ET			
Branża: ARCHITEKTURA KRAJOBRAZU		Format: 420X594	Skala: 1:500	Nr rysunku: 01	Rewizja: -

ARCH. MARIANA JAGIELSKA-CHRUSZCZAK


COB

Z up. PREZYDENTA MIASTA  
 Wydziału Ochrony Środowiska

2

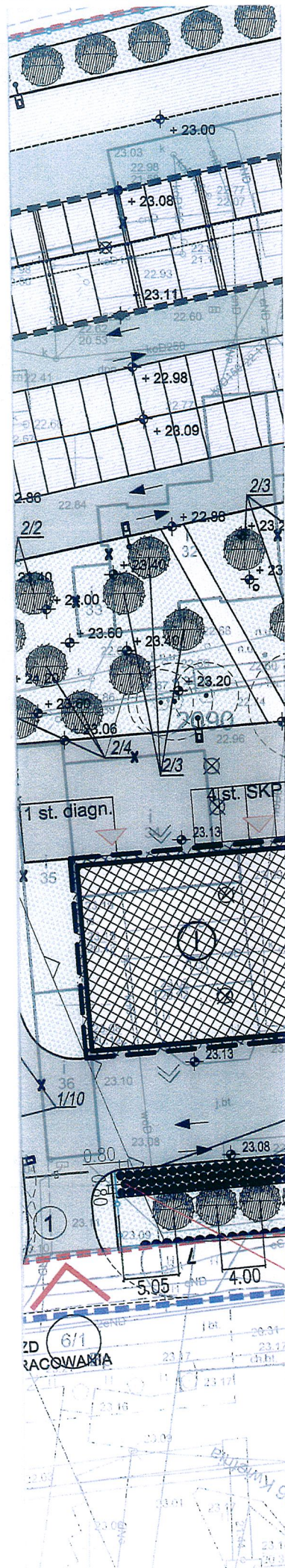
-  N4 NAWIERZCHNIA Z KOSTKI BETONOWEJ Z DYSTANSA
-  N5 NAWIERZCHNIA SZUTROWA
-  N6 NAWIERZCHNIA PÓŁPRZEPUSZCZALNA (EKOKRATKA)
-  N7 OPASKA ZE ŻWIRU DEKORACYJNEGO BIAŁEGO WOKÓŁ BUDYNKU B1
- PROJEKTOWANE ELEMENTY MAŁEJ ARCHITEKTURY:**
-  ŁAWKI, SIEDZISKA
-  SZLABANY
-  PROJEKTOWANE SŁUPY OŚWIETLENIOWE OSWIETLENIE ULICZNE/ NISKIE PARKOWE
- INNE:**
-  PROJEKTOWANA WIATA PARKINGOWA
-  H=1,40 PROJEKTOWANE OGRODZENIE DZIAŁKI - WYŁĄCZONE Z ZAKRESU PROJEKTU BUDOWLANEGO
-  PROJEKTOWANE WPUSTY ULICZNE
-  PROJEKTOWANE HYDRANTY
- ① WJAZD/WYJAZD NR 1 ZE SZLABANEM - WYŁĄCZONY Z ZAKRESU PROJEKTU BUDOWLANEGO
- ② WJAZD/WYJAZD NR 2 PPOŻ. Z BRAMA PRZESUWNA WYŁĄCZONY Z ZAKRESU PROJEKTU BUDOWLANEGO
- ③ WJAZD/WYJAZD NR 3 ZE SZLABANEM WYŁĄCZONY Z ZAKRESU PROJEKTU BUDOWLANEGO
- ④ ISTNIEJĄCA STACJA TRAFO DO ZACHOWANIA
- ⑤ PROJEKTOWANY AGREGAT PRĄDOTWÓRCZY
- ⑥ MIEJSCE GROMADZENIA ODPADÓW STAŁYCH
- ⑦ MAGAZYN ZUŻYTYCH BUTLI TLENOWYCH
- ⑧ PODZIEMNY ZBIORNIK NA DESZCZÓWKĘ
- ⑨ UTWARDZONY PLAC NA PIASEK Z OSADNIKA
- ⑩ STANOWISKO DIAGNOSTYCZNE: 8,5 X 10,5 M
- ⑪ M-E POSTOJOWE STACJI DIAGNOSTYCZNEJ: 2,5 X 5 M
- ⑫ ŁAWKA NR 1, POSADZKA DEKORACYJNA -
- ⑬ ŁAWKA NR 2, POSADZKA DEKORACYJNA -
- ⑭ STOJAKI ROWEROWE 11 SZT + 9 SZT= 20 SZT
- ⑮ BRAMA PRZESUWNA
- ⑯ FURTKA WEJŚCIOWA
- ⑰ SKARPA DEKORACYJNA

← KIERUNEK ODPROWADZANIA WÓD DESZCZOWYCH Z NA WIERZCHNI UTWARDZONYCH PRZY GRANICY Z DZIAŁKAMI SASIEDNIMI

REW.	DATA	OPIS	RYS.	SPR.	ZATW.
Projekt	Budowa Wojewódzkiej Stacji Pogotowia Ratunkowego (WSPR) wraz z zagospodarowaniem terenu, infrastrukturą techniczną oraz rozbiórka obiektów istniejących i elementów infrastruktury technicznej				
Adres	Ul. Kazimierza Twardowskiego 18, 70-320 Szczecin, dz. nr 5/3, 4/1, 5/1, 5/4, 3, 8/1 obręb 2090; dz. nr 1/8 obręb 2254; dz. nr 1/2 obręb 2105;				
Faza	PROJEKT BUDOWLANY	Data	WRZESIEŃ 2017	Nr. projektu	17007
INWESTOR		Wojewódzka Stacja Pogotowia Ratunkowego w Szczecinie ul. Mazowiecka 14 70-526 Szczecin			
 70 - 454 SZCZECIN al. Papieża Jana Pawła II 28/7 tel. 0914240439 fax. 0914240440 biuro@ch2architekci.pl		NAAN ARCHITEKCI biuro@naanarchitekci.com			
Nazwa rysunku <b>PROJEKTOWANE ZAGOSPODAROWANIE TERENU - ARKUSZ 1</b>		URZĄD MIASTA SZCZECIN Wydział Ochrony Środowiska Załącznik do decyzji... z dnia 18.11.2017			
Główny projektant:	arch. Marianna Jagielska-Chruszcz 54/Sz/2000	Opracował:	arch. Tomasz Malachowicz arch. Aleksandra Szelażek	Sprawdzający:	arch. Michał Kołodziejczyk 10 / ZPOIA / 2002
Branża	ARCHITEKTURA	Format	420X900	Skala	1:500
		Nr rysunku	A.1.1.A	Rowizja	

Wydziału Ochrony Środowiska





3

- DRZEWIA DO WYCINKI
- DRZEWO ISTNIEJĄCE W TERENIE
- DRZEWIA PROJEKTOWANE
- TRAWY PROJEKTOWANE
- PNĄCZA PROJEKTOWANE
- DRZEWIA DO PRZESADZENIA
- DRZEWO PRZESADZONE
- LP/SZTUKI
- K1 NAZWA KOMPOZYCJI ZGODNA Z ZAŁĄCZNIKAMI W CZĘŚCI OPISOWEJ
- ZIELEŃ NISKA-TRAWA
- NAWIERZCHNIA ZWIROWA

- PROJEKTOWANE POSADZKI:**
- NAWIERZCHNIA Z KOSTKI BĘTONOWEJ
  - NAWIERZCHNIA Z PŁYT BĘTONOWYCH
  - NAWIERZCHNIA Z PŁYT BĘTONOWYCH WIELKOFORMATOWYCH
  - NAWIERZCHNIA Z PŁYT BĘTONOWYCH AZUROWYCH
  - NAWIERZCHNIA SZUTROWA
  - NAWIERZCHNIA PÓŁPRZEPUSZCZALNA (EKOKRATKA)

- PROJEKTOWANE ELEMENTY MAŁEJ ARCHITEKTURY:**
- PODEST DO SIEDZENIA
  - ŁAWKI, SIEDZISKA
  - SZLABANY
  - PROJEKTOWANE SŁUPY OŚWIETLENIOWE OŚWIETLENIE ULICZNE/ NISKIE PARKOWE

- INNE:**
- PROJEKTOWANA WIATA GARAŻOWA
  - PROJEKTOWANE OGRODZENIE DZIAŁKI
  - PROJEKTOWANE HYDRANTY
  - ① WJAZD ZE SZLABANEM
  - ② WJAZD ZE SZLABANEM
  - ③ WYJAZD PPOŻ. Z BRAMĄ PRZESUWNĄ
  - ④ ISTNIEJĄCA STACJA TRAFU DO ZACHOWANIA
  - ⑤ PROJEKTOWANY AGREGAT PRĄDOWÓRCZY
  - ⑥ MIEJSCE GROMADZENIA ODPADÓW STAŁYCH
  - ⑦ MAGAZYN ZUŻYTYCH BUTLI TLENOWYCH
  - ⑧ PODZIEMNY ZBIORNIK NA SZARĄ WODĘ

REW.	DATA	OPIS	RYS.	SPR.	ZATW.
Projekt		Budowa Wojewódzkiej Stacji Pogotowia Ratunkowego (WSPR) wraz z zagospodarowaniem terenu, infrastrukturą techniczną oraz rozbiórka obiektów istniejących i elementów infrastruktury technicznej			
Adres		Ul. Kezimirza Twardowskiego 18, 70-320 Szczecin, dz. nr 5/3, 4/1, 5/1, 5/4, 3, 8/1 obręb 2090; dz. nr 1/8 obręb 2254; dz. nr 1/2 obręb 2105;			
Faza		PROJEKT BUDOWLANY / WYKONAWCZY	Data WRZESIEŃ 2017	Nr. projektu 17007	
		INWESTOR Wojewódzka Stacja Pogotowia Ratunkowego w Szczecinie ul. Mazowiecka 14 70-528 Szczecin			
 <b>ch2</b> architekci 70-454 SZCZECIN al. Papieża Jana Pawła II 28/7 tel. 0914240439 fax. 0914240440 biuro@ch2architekci.pl		NAZWA RYSUNKU <b>PROJEKT ZIELENI</b>	<b>URZĄD MIASTA SZCZECIN</b> <b>Wydział Ochrony Środowiska</b> Załącznik do decyzji z dnia 18.11.11 11.09.11 9.28.299 		
NAAN ARCHITEKCI biuro@naanarchitekci.com		Główny projektant: arch. krajobrazu Ewa Kępińska - Mućko			
Główny projektant: arch. krajobrazu Ewa Kępińska - Mućko		Opracował: arch. krajobrazu Ewa Kępińska - Mućko			
Brandza	Forma	Skala	Nr rysunku	Revizja	
ARCH. KRAJOBRAZU	420X800	1:500	AK.0.1	-	