

MAPA DO CELÓW PROJEKTOWYCH
KOPIA MAPY ZASADNICZEJ

Oznaczenie kancelaryjne zgłoszenia pracy geodezyjnej		GN.6640.1608.2022
Nazwa miejscowości		Mogilno
Jednostka ewidencyjna	identyfikator	040903_5
	nazwa	Mogilno
Obręb ewidencyjny	identyfikator	040903_5.0045
	nazwa	Świerkówiec
Skala mapy		1:500
Sekcja mapy		6.183.20.24.4.1, 6.181.20.24.4.3
Działki nr		61/13, 61/45, 137/3
Nazwa układu współrzędnych	prostokątnych	PL-2000
	układu wysokości	PL-EVRF2007-NH
Oznaczenie granic obszaru, który był przedmiotem aktualizacji		-----
Data opracowania mapy		01.02.2023 r.

arkusz 1(3)

GEO-PROJEKT
Małgorzata Głowacka
ul. Moniuszki 1, 88-300 Mogilno
NIP: 557 132 34 20

mgr inż. Włodzimierz Głowacki
geodeta upr. nr 1827

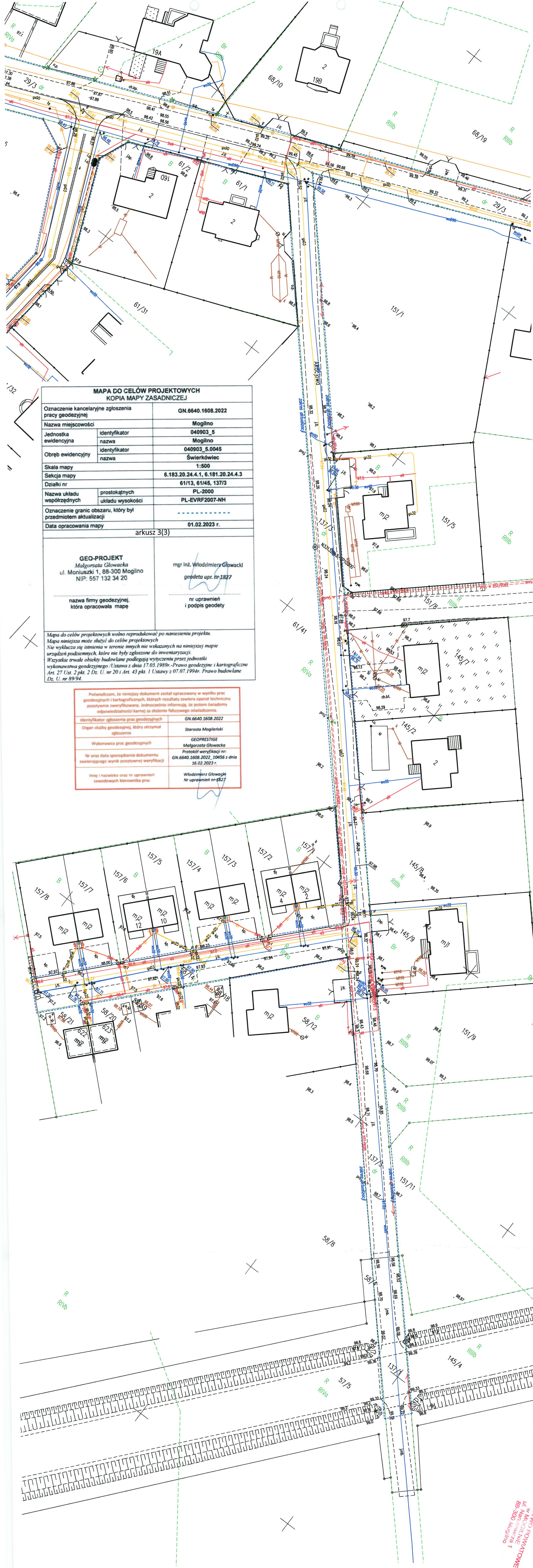
nr uprawnień
i podpis geodety

Mapa do celów projektowych wolno reprodukować po naniesieniu projektu.
Mapa niniejsza może służyć do celów projektowych
Nie wyklucza się istnienia w terenie innych nie wskazanych na niniejszej mapie
urządzeń podziemnych, które nie były zgłoszone do inwentaryzacji.
Wszystkie trwałe obiekty budowlane podlegają wytyczeniu przez jednostki
wykonawstwa geodezyjnego /Ustawa z dnia 17.05.1989r. -Prawo geodezyjne i kartograficzne
Art. 27 Ust. 2 pkt. 2 Dz. U. nr 20 i Art. 43 pkt. 1 Ustawy z 07.07.1994r. Prawo budowlane
Dz. U. nr 89/94.

Poświadczam, że niniejszy dokument został opracowany w wyniku prac geodezyjnych i kartograficznych, których rezultaty zawiera operat techniczny pozytywnie zweryfikowany. Jednocześnie informuję, że jestem świadomy odpowiedzialności karnej za złożenie fałszywego oświadczenia.	
Identyfikator zgłoszenia prac geodezyjnych	GN.6640.1608.2022
Organ służby geodezyjnej, który otrzymał zgłoszenie	Starosta Mogileński
Wykonawca prac geodezyjnych	GEOPRESTIGE Małgorzata Głowacka Protokół weryfikacji nr: GN.6640.1608.2022_10456 z dnia 16.02.2023 r.
Nr oraz data sporządzenia dokumentu zawierającego wynik pozytywnej weryfikacji	
Imię i nazwisko oraz nr uprawnień zawodowych kierownika prac	Włodzimierz Głowacki Nr uprawnień nr 1827

Adres budowy:
Treść rysunku:

STRASZNO POWATOWE
88-300 Mogilno
ul. Moniuszki 1
12



MAPA DO CELÓW PROJEKTOWYCH KOPIA MAPY ZASADNICZEJ		
Oznaczenie kancelaryjne zgłoszenia pracy geodezyjnej		GN.6640.1608.2022
Nazwa miejscowości		Mogilno
Jednostka ewidencyjna	identyfikator	040903_5
	nazwa	Mogilno
Obręb ewidencyjny	identyfikator	040903_5.0045
	nazwa	Świerkówlec
Skala mapy		1:500
Sekcja mapy		6.183.20.24.4.1, 6.181.20.24.4.3
Działki nr		61/13, 61/45, 137/3
Nazwa układu współrzędnych	prostokątnych	PL-2000
	układu wysokości	PL-EVRF2007-NH
Oznaczenie granic obszaru, który był przedmiotem aktualizacji		-----
Data opracowania mapy		01.02.2023 r.
arkusz 3(3)		
<div><div>GEO-PROJEKT Małgorzata Głowacka ul. Moniuszki 1, 88-300 Mogilno NIP: 557 132 34 20</div><div>mgr inż. Włodzimierz Głowacki geodeta upr. nr 1827</div></div>		
----- nazwa firmy geodezyjnej, która opracowała mapę		----- nr uprawnień i podpis geodety
<p>Mapa do celów projektowych wolno reprodukować po naniesieniu projektu. Mapa niniejsza może służyć do celów projektowych Nie wyklucza się istnienia w terenie innych nie wskazanych na niniejszej mapie urządzeń podziemnych, które nie były zgłoszone do inwentaryzacji. Wszystkie trwałe obiekty budowlane podlegają wytyczeniu przez jednostki wykonawstwa geodezyjnego /Ustawa z dnia 17.05.1989r.-Prawo geodezyjne i kartograficzne Art. 27 Ust. 2 pkt. 2 Dz. U. nr 20 i Art. 43 pkt. 1 Ustawy z 07.07.1994r. Prawo budowlane Dz. U. nr 89/94.</p>		

Poświadczam, że niniejszy dokument został opracowany w wyniku prac geodezyjnych i kartograficznych, których rezultaty zawiera operat techniczny pozytywnie zweryfikowany. Jednocześnie informuję, że jestem świadomy odpowiedzialności karnej za złożenie fałszywego oświadczenia.	
Identyfikator zgłoszenia prac geodezyjnych	GN.6640.1608.2022
Organ służby geodezyjnej, który otrzymał zgłoszenie	Starosta Mogileński
Wykonawca prac geodezyjnych	GEOPRESTIGE Małgorzata Głowacka
Nr oraz data sporządzenia dokumentu zawierającego wynik pozytywnej weryfikacji	Protokół weryfikacji nr: GN.6640.1608.2022_10456 z dnia 16.02.2023 r.
Imię i nazwisko oraz nr uprawnień zawodowych kierownika prac	Włodzimierz Głowacki Nr uprawnień nr 1827

OSTOJA POWIATOWE
w MOGILNO
ul. Moniuszki 1
88-300 Mogilno







<p>Poświadczam, że niniejszy dokument został opracowany w wyniku prac geodezyjnych i kartograficznych, których rezultaty zawiera operat techniczny pozytywnie zweryfikowany. Jednocześnie informuję, że jestem świadomy odpowiedzialności karnej za złożenie fałszywego oświadczenia.</p>	
<p>Identyfikator zgłoszenia prac geodezyjnych</p>	<p>GN.6640.1608.2022</p>
<p>Organ służby geodezyjnej, który otrzymał zgłoszenie</p>	<p>Starosta Mogileński</p>
<p>Wykonawca prac geodezyjnych</p>	<p>GEOPRESTIGE Małgorzata Glowacka</p>
<p>Nr oraz data sporządzenia dokumentu zawierającego wynik pozytywnej weryfikacji</p>	<p>Protokół weryfikacji nr: GN.6640.1608.2022, 10456 z dnia 16.02.2023 r.</p>
<p>Imię i nazwisko oraz nr uprawnień zawodowych kierownika prac</p>	<p>Włodzisław Glowacki Nr uprawnień nr-1527</p>

PROJEKT ZAGOSPODAROWANIA DZIAŁKI

LEGENDA

- LEGENDA**
- S1.1, S2.1, S3.1 -projektowana sieć kanalizacji sanitarnej
-proj. studnie kanalizacji sanitarnej wg odrębnego opracowania projektu
- S1.2-S1.7, S2.2-S2.15, S3.2-S3.14 -proj. studnie Ø1200 kanalizacji sanitarnej

STAROSTA MOGILEŃSKI
Dokumentacja projektowa nr
GN.6630.164.2023
była przedmiotem narady
koordynacyjnej przeprowadzonej
za pomocą środków
komunikacji elektronicznej
akończonij w dniu: 11-07-2023

Z up. Starosty
Michał Cabala
Inspektor w WGKKIGN

**PRZEWODNICZĄCY NARADY
KOORDYNACYJNEJ**

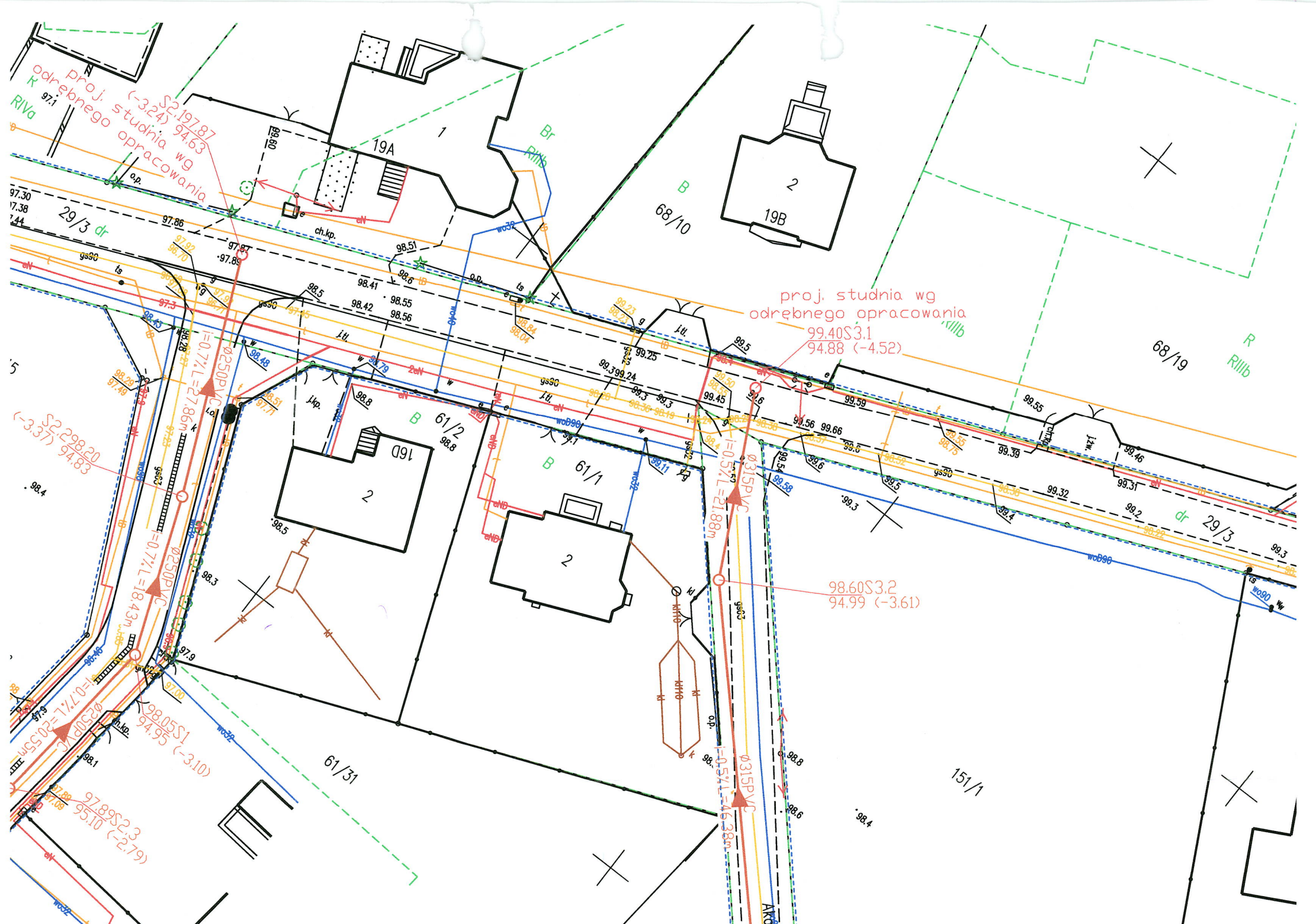
Signed by /
Podpisano przez:
Michał Paweł
Cabała

Date / Data:
2023-07-11 12:4

ZA ZGODNOŚĆ
Z ORYGINAŁEM
28.06.2023r.

Investor:	Gmina Mogilno					mgr inż. Maciej Kanoniczak upr. do proj. bez ograniczeń w spec. inst. w zakresie instalacji urządzeń ciepł., went., gaz, wod. kan. Nr upr. WKP/0268/POOS/14
Adres budowy:	Świerkówiec dz. nr ew. 137/3, 58/14, 29/3, 61/45, 61/13, 61/49, 68/22, gm. Mogilno					
Nazwa inwestycji:	Budowa sieci kanalizacji sanitarnej.					
Projektant:	mgr inż. Maciej Kanoniczak					
Opracował:	inż. Dawid Wofek					
Treść rysunku:	Plan zagospodarowania terenu.					Nr upr. WKP/0268/POOS/14
Data opracowania:	28.06.2023r.	Nr rysunku	1	Skala	1:500	

mgr inż. Maciej Kanoniczak
pr. do obj. bez ograniczeń w
pec. inst. w zakresie instalacji
zarządz. ciepł., went., gaz, wod.kar.
Nrupr. WKP.0269.P000.14



MAPA DO CELÓW PROJEKTOWYCH KOPIA MAPY ZASADNICZEJ	
Oznaczenie kancelaryjne zgłoszenia pracy geodezyjnej	GN.6640.1608.2022
Nazwa miejscowości	Mogilno
Jednostka ewidencyjna	040903_5
Obwód ewidencyjny	040903_5.0045
Obwód ewidencyjny	Świerkówiec
Skala mapy	1:500
Sekcja mapy	6.183.20.24.4.1, 6.181.20.24.4.3
Działki nr	61/13, 61/45, 137/3
Nazwa układu współrzędnych	prostokątnych układu wysokości PL-2000 PL-EVRF2007-NH
Oznaczenie granic obszaru, który był przedmiotem aktualizacji	-----
Data opracowania mapy	01.02.2023 r.
arkusz 3(3)	

GEO-PROJEKT
Małgorzata Głowacka
ul. Moniuszki 1, 88-300 Mogilno
NIP: 557 132 34 20

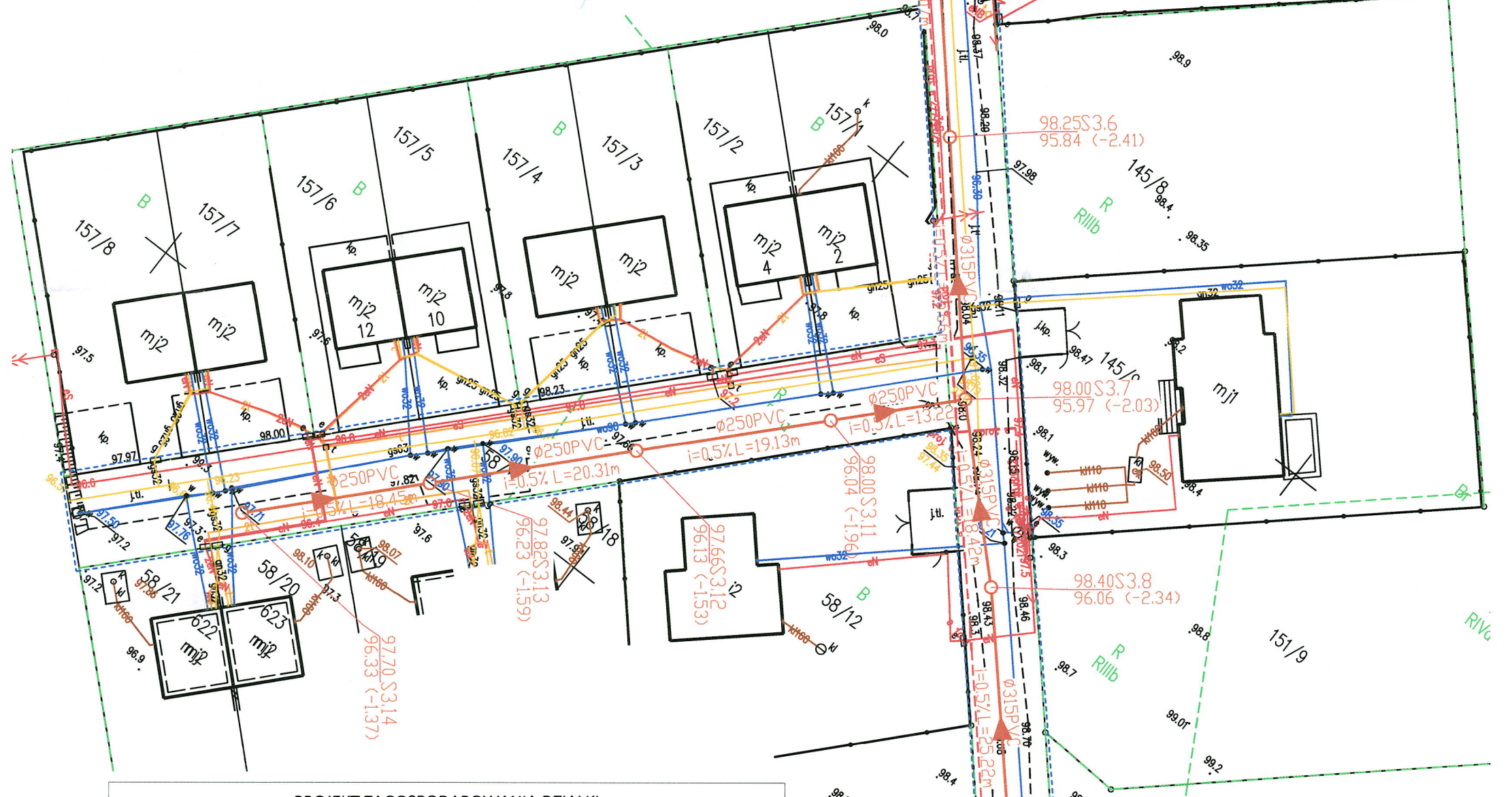
mgr inż. Włodzimierz Głowacki
geodeta upr. nr 1827

nazwa firmy geodezyjnej,
która opracowała mapę

nr uprawnień
i podpis geodety

Mapa do celów projektowych wolno reprodukować po naniesieniu projektu.
Mapa niniejsza może służyć do celów projektowych
Nie wyklucza się istnienia w terenie innych nie wskazanych na niniejszej mapie
urządzeń podziemnych, które nie były zgłoszone do inwentaryzacji.
Wszystkie trwałe obiekty budowlane podlegają wytyczeniu przez jednostki
wykonawstwa geodezyjnego / Ustawa z dnia 17.05.1989r. - Prawo geodezyjne i kartograficzne
Art. 27 Ust. 2 pkt. 2 Dz. U. nr 20 i Art. 43 pkt. 1 Ustawy z 07.07.1994r. Prawo budowlane
Dz. U. nr 89/94.

Poświadczam, że niniejszy dokument został opracowany w wyniku prac geodezyjnych i kartograficznych, których rezultaty zawiera operat techniczny pozytywnie zweryfikowany. Jednocześnie informuję, że jestem świadomy odpowiedzialności karnej za złożenie fałszywego oświadczenia.	
Identyfikator zgłoszenia prac geodezyjnych	GN.6640.1608.2022
Organ służby geodezyjnej, który otrzymał zgłoszenie	Starosta Mogileński
Wykonawca prac geodezyjnych	GEOPRESTIGE Małgorzata Głowacka Protokół weryfikacji nr: GN.6640.1608.2022_10456 z dnia 16.02.2023 r.
Nr oraz data sporządzenia dokumentu zawierającego wynik pozytywnej weryfikacji	
Imię i nazwisko oraz nr uprawnień zawodowych kierownika prac	Włodzimierz Głowacki Nr uprawnień nr 1827



PROJEKT ZAGOSPODAROWANIA DZIAŁKI SKALA 1:500	
LEGENDA	
S1, S2, S3	-projektowana sieć kanalizacji sanitarnej
S1, S2, S3	-proj. studnie kanalizacji sanitarnej wg odrębnego opracowania projektu
S1, S2, S3, S4, S5, S6, S7, S8, S9, S10, S11, S12, S13, S14, S15, S16, S17, S18, S19, S20, S21, S22, S23, S24, S25, S26, S27, S28, S29, S30, S31, S32, S33, S34, S35, S36, S37, S38, S39, S40, S41, S42, S43, S44, S45, S46, S47, S48, S49, S50, S51, S52, S53, S54, S55, S56, S57, S58, S59, S60, S61, S62, S63, S64, S65, S66, S67, S68, S69, S70, S71, S72, S73, S74, S75, S76, S77, S78, S79, S80, S81, S82, S83, S84, S85, S86, S87, S88, S89, S90, S91, S92, S93, S94, S95, S96, S97, S98, S99, S100	-proj. studnie Ø1200 kanalizacji sanitarnej

arkusz 1(3)

arkusz 2(3)

arkusz 3(3)

arkusz 4(3)

arkusz 5(3)

arkusz 6(3)

arkusz 7(3)

arkusz 8(3)

arkusz 9(3)

arkusz 10(3)

arkusz 11(3)

arkusz 12(3)

arkusz 13(3)

arkusz 14(3)

arkusz 15(3)

arkusz 16(3)

arkusz 17(3)

arkusz 18(3)

arkusz 19(3)

arkusz 20(3)

arkusz 21(3)

arkusz 22(3)

arkusz 23(3)

arkusz 24(3)

arkusz 25(3)

arkusz 26(3)

arkusz 27(3)

arkusz 28(3)

arkusz 29(3)

arkusz 30(3)

arkusz 31(3)

arkusz 32(3)

arkusz 33(3)

arkusz 34(3)

arkusz 35(3)

arkusz 36(3)

arkusz 37(3)

arkusz 38(3)

arkusz 39(3)

arkusz 40(3)

arkusz 41(3)

arkusz 42(3)

arkusz 43(3)

arkusz 44(3)

arkusz 45(3)

arkusz 46(3)

arkusz 47(3)

arkusz 48(3)

arkusz 49(3)

arkusz 50(3)

arkusz 51(3)

arkusz 52(3)

arkusz 53(3)

arkusz 54(3)

arkusz 55(3)

arkusz 56(3)

arkusz 57(3)

arkusz 58(3)

arkusz 59(3)

arkusz 60(3)

arkusz 61(3)

arkusz 62(3)

arkusz 63(3)

arkusz 64(3)

arkusz 65(3)

arkusz 66(3)

arkusz 67(3)

arkusz 68(3)

arkusz 69(3)

arkusz 70(3)

arkusz 71(3)

arkusz 72(3)

arkusz 73(3)

arkusz 74(3)

arkusz 75(3)

arkusz 76(3)

arkusz 77(3)

arkusz 78(3)

arkusz 79(3)

arkusz 80(3)

arkusz 81(3)

arkusz 82(3)

arkusz 83(3)

arkusz 84(3)

arkusz 85(3)

arkusz 86(3)

arkusz 87(3)

arkusz 88(3)

arkusz 89(3)

arkusz 90(3)

arkusz 91(3)

arkusz 92(3)

arkusz 93(3)

arkusz 94(3)

arkusz 95(3)

arkusz 96(3)

arkusz 97(3)

arkusz 98(3)

arkusz 99(3)

arkusz 100(3)

arkusz 101(3)

arkusz 102(3)

arkusz 103(3)

arkusz 104(3)

arkusz 105(3)

arkusz 106(3)

arkusz 107(3)

arkusz 108(3)

arkusz 109(3)

arkusz 110(3)

arkusz 111(3)

arkusz 112(3)

arkusz 113(3)

arkusz 114(3)

arkusz 115(3)

arkusz 116(3)

arkusz 117(3)

arkusz 118(3)

arkusz 119(3)

arkusz 120(3)

arkusz 121(3)

arkusz 122(3)

arkusz 123(3)

arkusz 124(3)

arkusz 125(3)

arkusz 126(3)

arkusz 127(3)

arkusz 128(3)

arkusz 129(3)

arkusz 130(3)

arkusz 131(3)

arkusz 132(3)

arkusz 133(3)

arkusz 134(3)

arkusz 135(3)

arkusz 136(3)

arkusz 137(3)

arkusz 138(3)

arkusz 139(3)

arkusz 140(3)

arkusz 141(3)

arkusz 142(3)

arkusz 143(3)

arkusz 144(3)

arkusz 145(3)

arkusz 146(3)

arkusz 147(3)

arkusz 148(3)

arkusz 149(3)

arkusz 150(3)

arkusz 151(3)

arkusz 152(3)

arkusz 153(3)

arkusz 154(3)

arkusz 155(3)

arkusz 156(3)

arkusz 157(3)

arkusz 158(3)

arkusz 159(3)

arkusz 160(3)

arkusz 161(3)

arkusz 162(3)

arkusz 163(3)

arkusz 164(3)

arkusz 165(3)

arkusz 166(3)

arkusz 167(3)

arkusz 168(3)

arkusz 169(3)

arkusz 170(3)

arkusz 171(3)

arkusz 172(3)

arkusz 173(3)

arkusz 174(3)

arkusz 175(3)

arkusz 176(3)

arkusz 177(3)

arkusz 178(3)

arkusz 179(3)

arkusz 180(3)

arkusz 181(3)

arkusz 182(3)

arkusz 183(3)

arkusz 184(3)

arkusz 185(3)

arkusz 186(3)

arkusz 187(3)

arkusz 188(3)

arkusz 189(3)

arkusz 190(3)

arkusz 191(3)

arkusz 192(3)

arkusz 193(3)

arkusz 194(3)

arkusz 195(3)

arkusz 196(3)

arkusz 197(3)

arkusz 198(3)

arkusz 199(3)

arkusz 200(3)

arkusz 201(3)

arkusz 202(3)

arkusz 203(3)

arkusz 204(3)

arkusz 205(3)

arkusz 206(3)

arkusz 207(3)

arkusz 208(3)

arkusz 209(3)

arkusz 210(3)

arkusz 211(3)

arkusz 212(3)

arkusz 213(3)

arkusz 214(3)

arkusz 215(3)

arkusz 216(3)

arkusz 217(3)

arkusz 218(3)

arkusz 219(3)

arkusz 220(3)

arkusz 221(3)

arkusz 222(3)

arkusz 223(3)

arkusz 224(3)

arkusz 225(3)

arkusz 226(3)

arkusz 227(3)

arkusz 228(3)

arkusz 229(3)

arkusz 230(3)

arkusz 231(3)

arkusz 232(3)