



KT.7120.S-15.2020 WB



Olsztyn, dnia 02.06.2020 r.

Gmina Barczewo
Plac Ratuszowy 1
11 – 010 Barczewo

KLAUZULA ROZPATRZENIA PROJEKTU STAŁEJ ORGANIZACJI RUCHU NR 15/2020

Działając w oparciu o art. 10 ust. 5 ustawy Prawo o ruchu drogowym z dnia 20 czerwca 1997 r. (t.j. Dz. U. 2020, poz. 110) oraz § 3 ust. 1 pkt 3 rozporządzenia Ministra Infrastruktury z dnia 23 września 2003 r. w sprawie szczegółowych warunków zarządzania ruchem na drogach oraz wykonywania nadzoru nad tym zarządzaniem (Dz. U. z 2017 r., poz. 784), znowelizowane rozporządzeniem Ministra Infrastruktury i Budownictwa z dnia 18 lutego 2016 r. (Dz. U. z 2016 r. poz.314) po rozpatrzeniu projektu stałej organizacji ruchu na drodze gminnej w miejscowości Ruszajny

przedmiotowy projekt organizacji ruchu zatwierdzam z następującymi uwagami:

1. Zastosować oznakowanie zgodnie z:
 - Rozporządzeniem Ministrów Infrastruktury oraz Spraw Wewnętrznych i Administracji z dnia 31 lipca 2002 r. w sprawie znaków i sygnałów drogowych (Dz. U. z 2002 r., Nr 170, poz. 1393)
 - Rozporządzeniem Ministra Infrastruktury i Budownictwa z dnia 18 lutego 2016 r. w sprawie szczegółowych warunków zarządzania ruchem na drogach oraz wykonywania nadzoru nad tym zarządzaniem (Dz. U. z 2017 r., poz. 784)
 - Rozporządzeniem Ministra Infrastruktury z dnia 3 lipca 2003 r. w sprawie szczegółowych warunków technicznych dla znaków i sygnałów drogowych oraz urządzeń bezpieczeństwa ruchu drogowego i warunków ich umieszczania na drogach wraz z załącznikami nr 1-4 (Dz. U. z 2003 r., Nr 220, poz. 2181).
2. Znaki umieścić na wysokości 2,00 m od poziomu terenu, a w przypadku znaków usytuowanych na chodniku – 2,20 m.
3. Zastosować znaki o wielkości i widoczności zgodnej z pkt. 1.2. załącznika nr 1 do rozporządzenia Ministra Infrastruktury z dnia 3 lipca 2003 r.

4. Należy zawiadomić pisemnie Starostę Olsztyńskiego w Olsztynie o terminie wprowadzenia organizacji ruchu.

Termin wprowadzenia zatwierdzonej organizacji ruchu - do dnia 30.06.2021 r.

Termin ważności zatwierdzonej organizacji ruchu - bezterminowo.


Załączniki:

1. Projekt organizacji ruchu

Do wiadomości:

1. aa.

z up. STAROSTY OLSZTYŃSKIEGO
Joanna Michalska
Wicestarosta Olsztyński



Sporządził: Włodzimierz Bochno Tel. 89 5210516

~~~~~

**PROJEKT STAŁEJ ORGANIZACJI RUCHU**

**W MIEJSCOWOŚCI RUSZAJNY**

**GMINA BARCZEWO**

~~~~~

INWESTOR:

GMINA BARCZEWO
Plac Ratuszowy 1
11-010 Barczewo

GMINA BARCZEWO
Plac Ratuszowy 1
11-010 BARCZEWO

Opracowała:


STARSZY INSPEKTOR
Danuta Żuk

Maj 2020

PROJEKT STAŁEJ ORGANIZACJI RUCHU W MIEJSCOWOŚCI RUSZAJNY GMINA BARCZEWO

Spis zawartości:

1. Karta uzgodnień.
2. Plan orientacyjny w skali 1:25 000.
3. Opis techniczny.
4. Schemat sytuacyjny oznakowania.
5. Inwentaryzacja oznakowania.

KARTA UZGODNIENÍ
projektu stałej organizacji w miejscowości Ruszajny gmina
Barczewo

1. Zarządca drogi – Gmina Barczewo

opiniuje pozytywnie
13.05.2020r

z up. BURMISTRZA BARCZEWA

Iwona Nobert-Ćwiek
KIEROWNIK
Wydziału Budownictwa i Inwestycji

2. Organ zarządzający ruchem

**PROJEKT ORGANIZACJI RUCHU
ZATWIERDZONO
W STAROSTWIE POWIATOWYM
W OLSZTYNIE
10-516 OLSZTYN, PL. BEMA 5**

Zaopiniowano w klauzuli

Kt. 7120.5-15.2020.WB.

w ewidencyjnym projekcie
stałej org. ruchu 15/2020

wprowadzić do 30.06.2020r

Olsztyn, dnia: *02.06.2020r*

z up. STAROSTY OLSZTYŃSKIEGO

Joanna Michalska
Wicestarosta Olsztyński

1. PODSTAWA OPRACOWANIA.

1.1. Wizja lokalna w terenie.

1.2. Zalecenia zawarte w załączniku do rozporządzenia Ministra Infrastruktury w sprawie szczegółowych warunków technicznych dla znaków i sygnałów drogowych oraz urządzeń bezpieczeństwa ruchu drogowego i warunków ich umieszczania na drogach.

2. OPIS PROJEKTU.

Niniejszy projekt organizacji ruchu określa zasady oznakowania w miejscowości Ruszajny gmina Barczewo.

2.2. Charakterystyka ulicy.

Droga w m. Ruszajny posiada nawierzchnie bitumiczną. Z obustronnymi poboczami gruntowymi. W centrum wsi jest chodnik jednostronny o szerokości zmiennej od 0,70 m do 1,50 m. Droga posiada jezdnię o zmiennej szerokości od 5,30 m do 6,80 m.

Droga stanowi połączenie z ul. Proszą w Barczewie, z drogą gminną nr 164024 N Wipsowo-Ruszajny oraz z drogą serwisową (DK-16).

2.3. Warunki ruchu na drodze.

Charakter ruchu: droga ogólnodostępna, dwukierunkowa. Stanowi podstawowy układ drogowy. Droga z pierwszeństwem przejazdu.

3. UZASADNIENIE WPROWADZENIA ZMIANY ORGANIZACJI RUCHU.

Istniejąca organizacja ruchu wymaga aktualizacji i uzupełnienia.

4. OZNAKOWANIE ISTNIEJĄCE.

Oznakowanie pionowe

- D-42 „Teren zabudowany” - 2 szt.
- D-43 „Koniec obszaru zabudowanego” - 2 szt.
- E-17a – „Miejscowość Ruszajny” - 2 szt.
- E-18a „Koniec miejscowości Ruszajny” - 2 szt.
- D-4a – „Droga bez przejazdu” (w Zarządzie GDDKiA)

5. OZNAKOWANIE PROJEKTOWANE PIONOWE I PIONOWE.

Planuje się uzupełnić oznakowanie pionowe o znaki A - 7 "ustęp pierwszeństwa" na skrzyżowaniu dróg częściowo utwardzonych, zgodnie ze schematem. Ponadto po wybudowaniu chodnika do m. Ruszajny, planuje się wyznaczenie przejścia dla pieszych oraz ograniczenie prędkości do 30 km/h w tym rejonie.

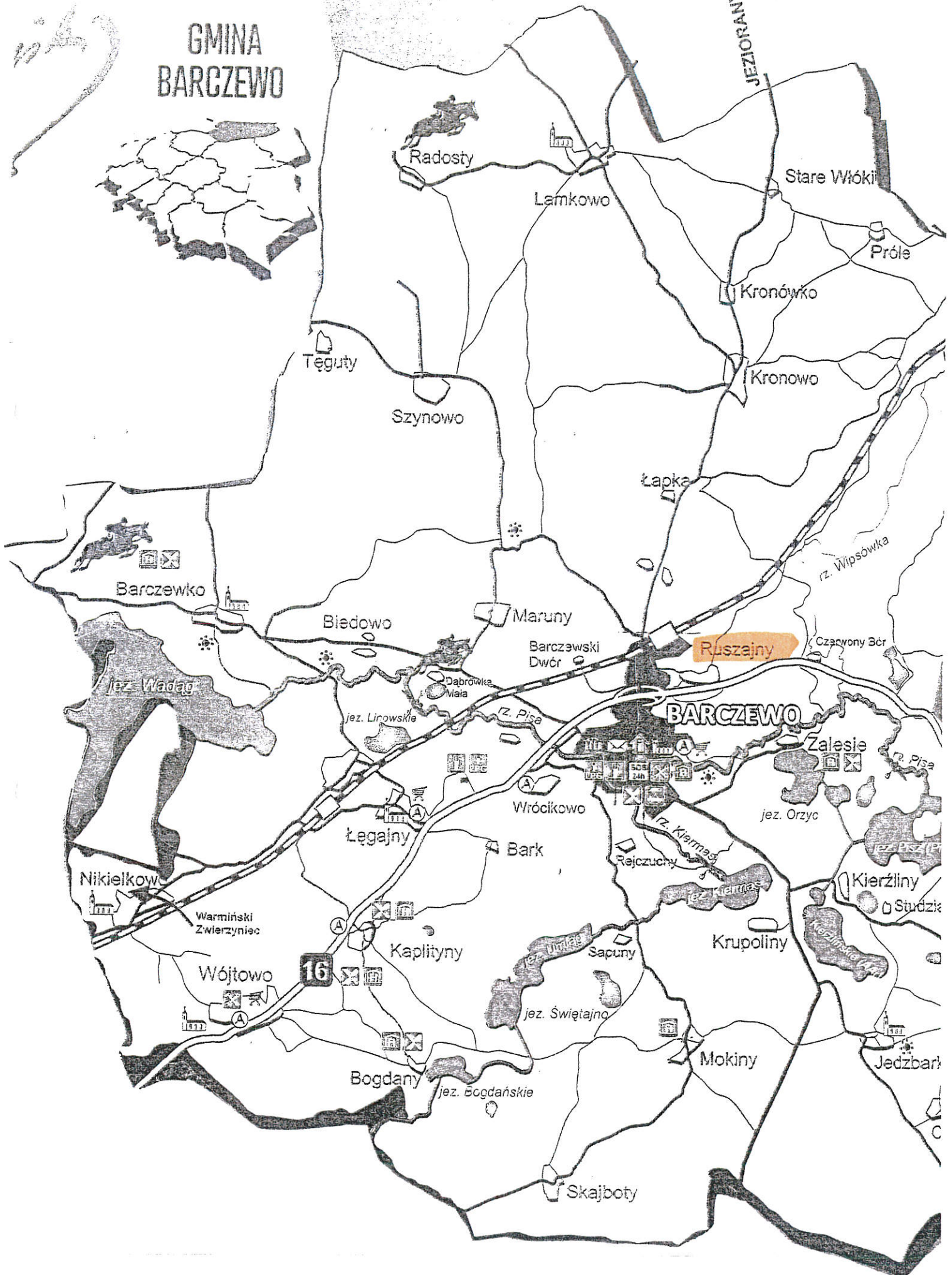
- A-7 – „ustęp pierwszeństwa” – 2 szt.
- D-6 – „Przejście dla pieszych” – 2 szt.
- B-33 „ograniczenie prędkości do 30 km/h”
- P-10 – „Przejście dla pieszych” (oznakowanie poziome)

Planowany termin wprowadzenia zmiany organizacji ruchu: czerwiec 2021 r.

Przy stosowaniu znaków i urządzeń bezpieczeństwa ruchu należy przestrzegać zasad określonych w przepisach:

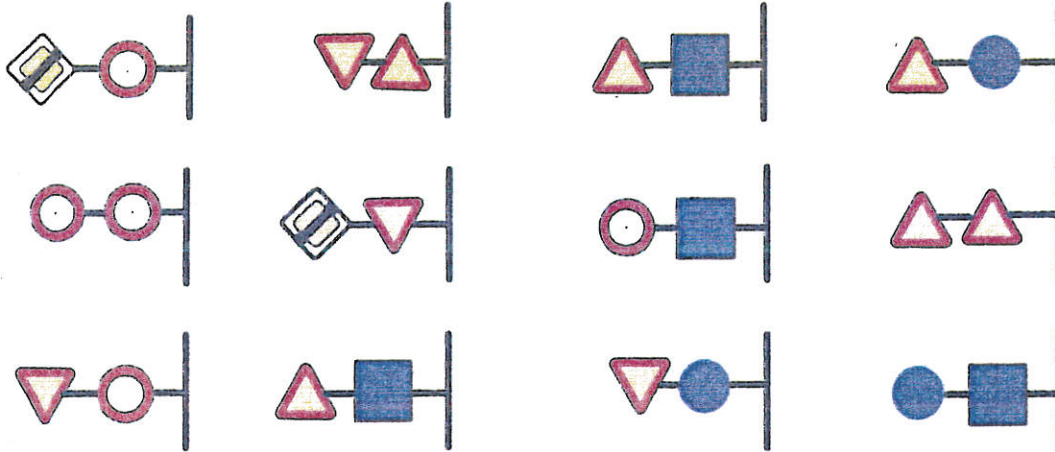
- **Ustawa z dnia 20 czerwca 1997r.** – Prawo o ruchu drogowym (Dz.U.z 2020 r. poz. 110)
- **Rozporządzenie Ministra Infrastruktury z dnia 23 września 2003r.** w sprawie szczegółowych warunków zarządzania ruchem na drogach oraz wykonywania nadzoru nad tym zarządzaniem (Dz.U. nr 177, poz. 1729 z 2003r.)
- **Rozporządzenie Ministra Infrastruktury z dnia 3 lipca 2003r.** w sprawie szczegółowych warunków technicznych dla znaków i sygnałów drogowych oraz urządzeń bezpieczeństwa ruchu drogowego i warunków ich umieszczania na drogach (Dz.U. Nr 220, poz. 2181).

GMINA BARCZEWO

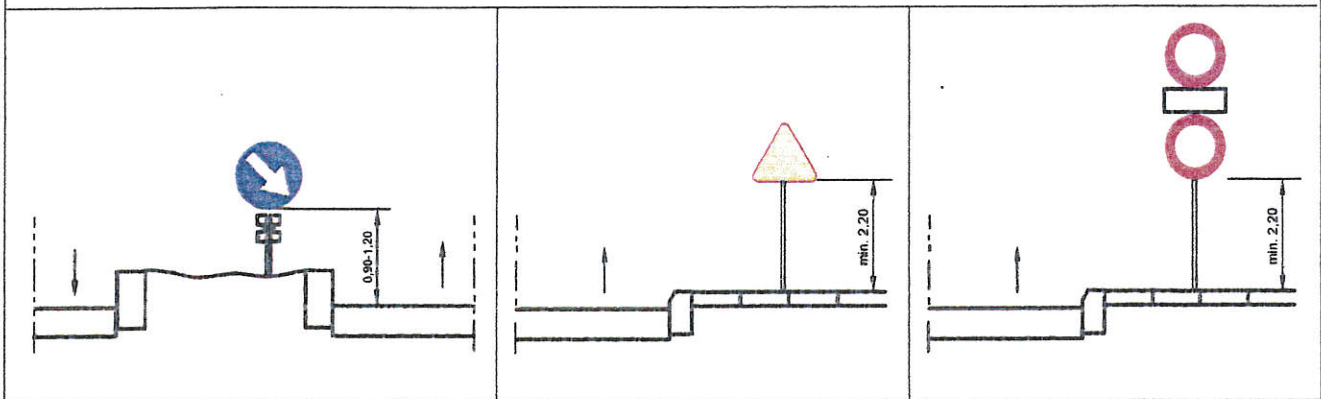


SPOSÓB UMIESZCZANIA ZNAKÓW.

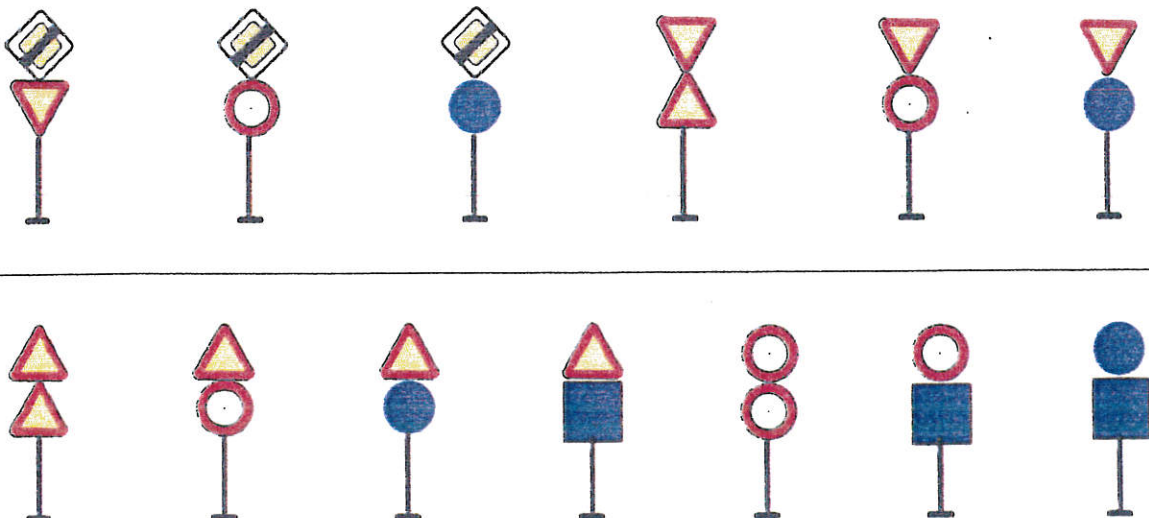
SPOSOBY UMIESZCZENIA DWÓCH ZNAKÓW W UKŁADZIE POZIOMYM



WYSOKOŚĆ UMIESZCZANIA ZNAKÓW NA ULICY



SPOSOBY UMIESZCZENIA DWÓCH ZNAKÓW W UKŁADZIE PIONOWYM



PROJEKT STAJEJ ORGANIZACJI RUCHU
m. Ruszajny
gmina Barczewo

Wrysż maby
Skala 1:2000

