







Szkic zagospodarowania terenu hydroforni w miejscowości Gogolice.

Legenda:

-  sieć wodociągowa do przebudowy
-  przebudowa studni głębinowej (ujęcie wody)
-  instalacja wód popłucznych do przebudowy
-  droga dojazdowa do budynku (tłuczeń)
-  budynek objęty przebudową
-  ogrodzenie z furtką i bramą wjazdową do przebudowy

