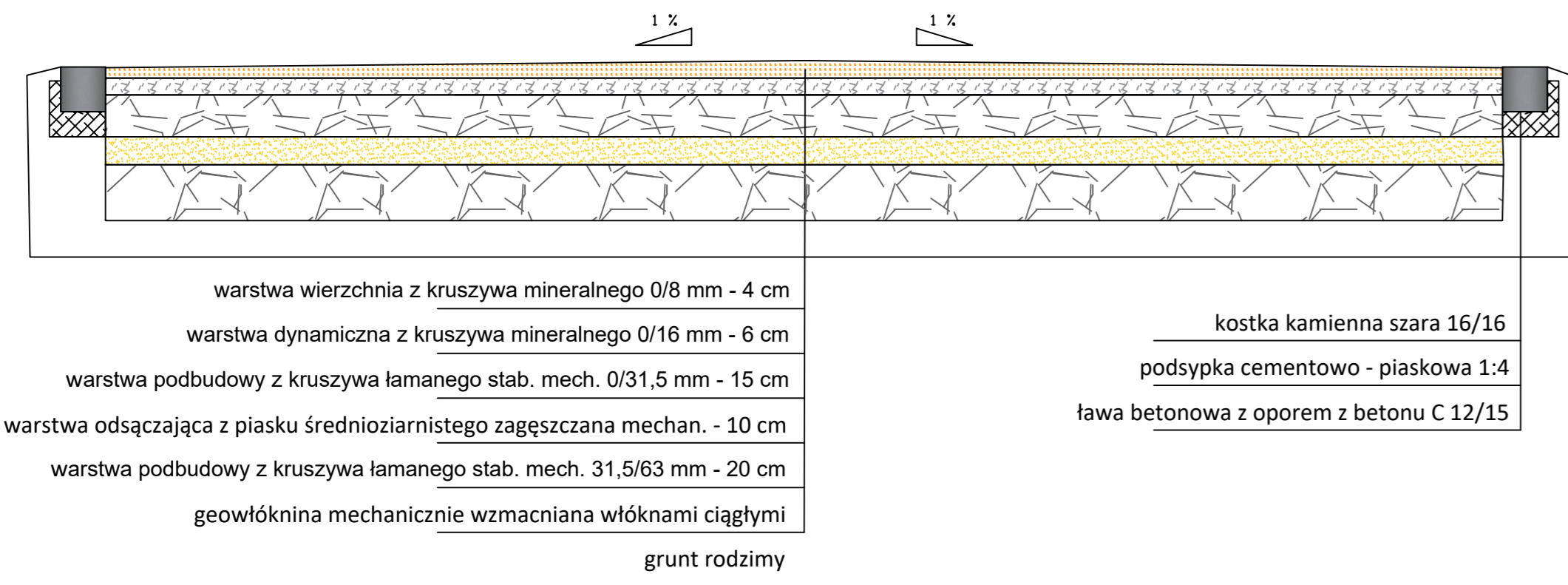
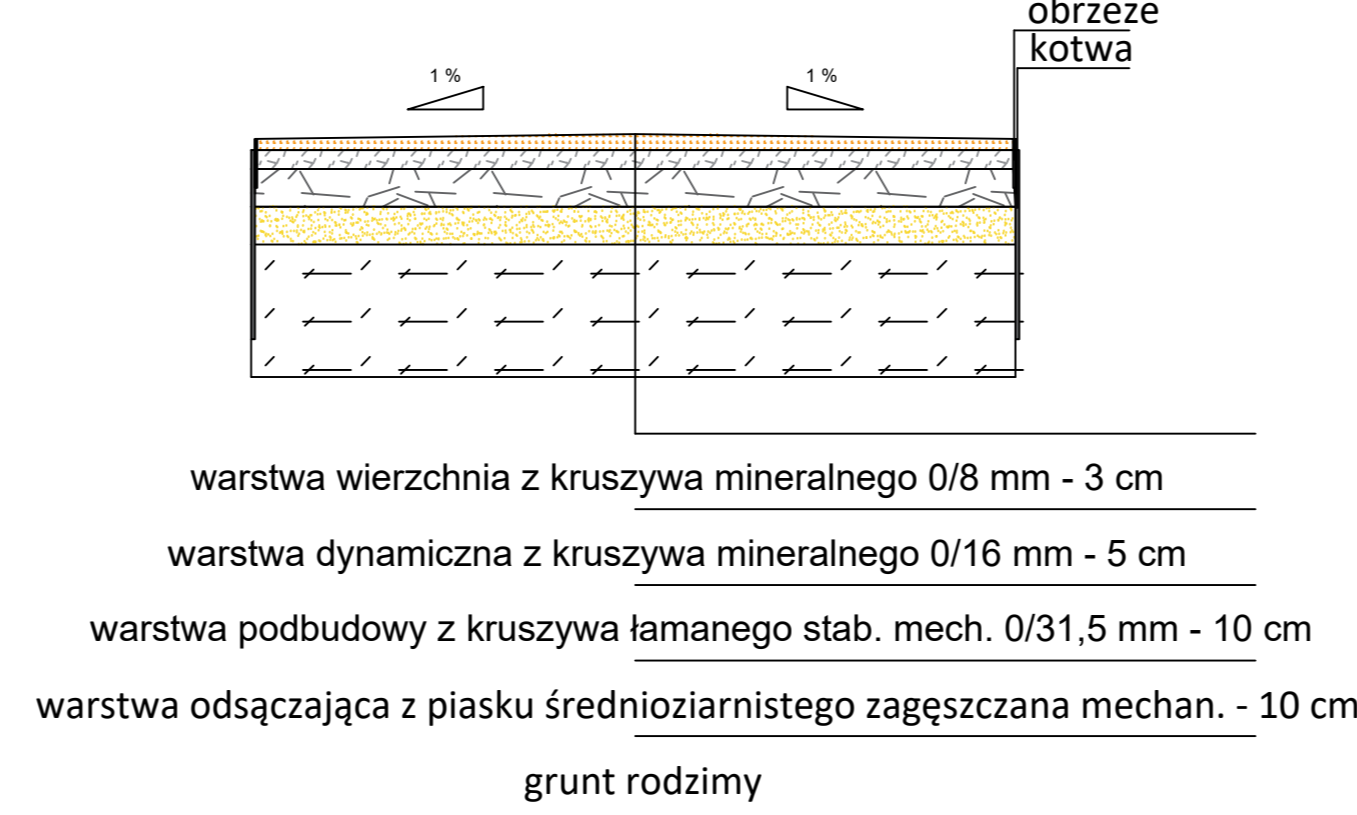


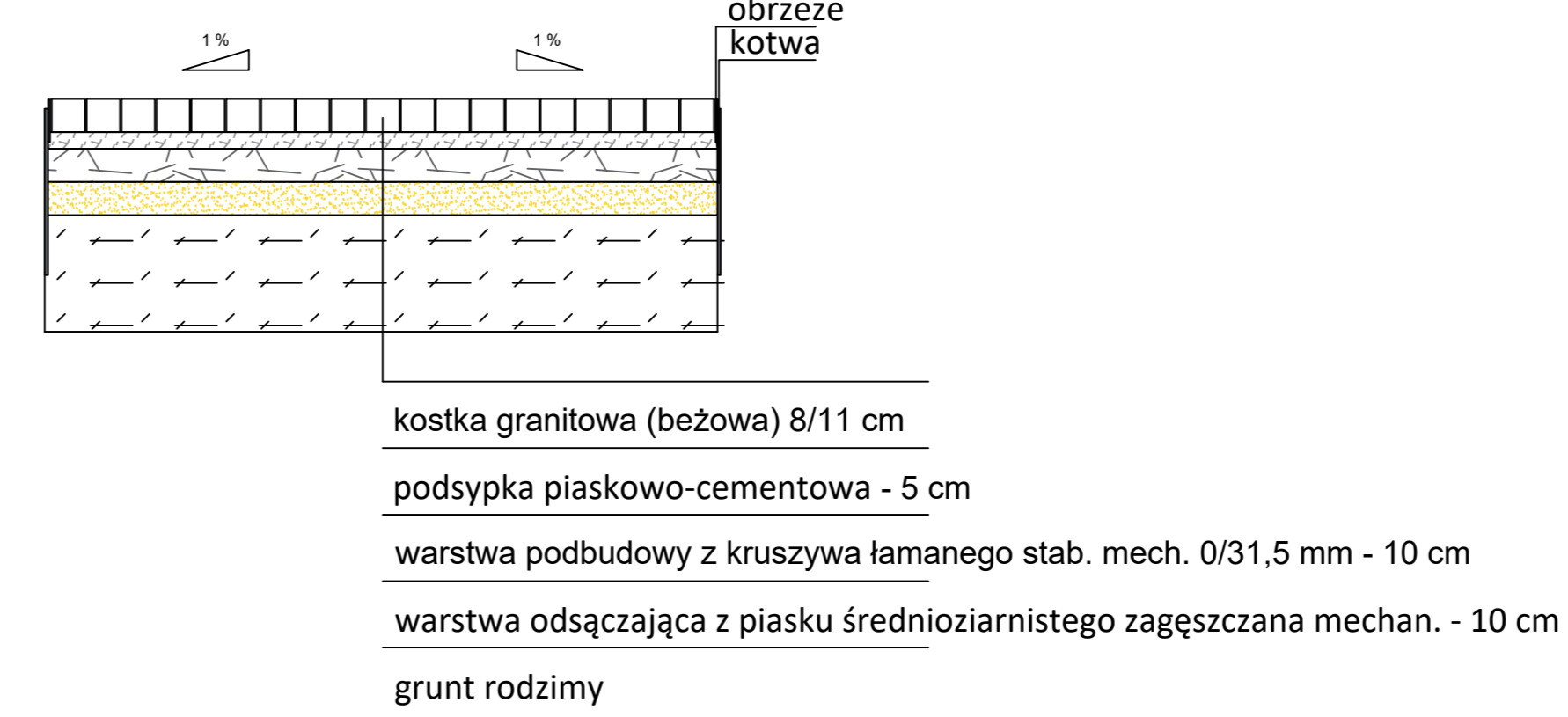
PRZEKRÓJ POPRZECZNY
wzmocniona konstrukcja mineralna
skala 1:20



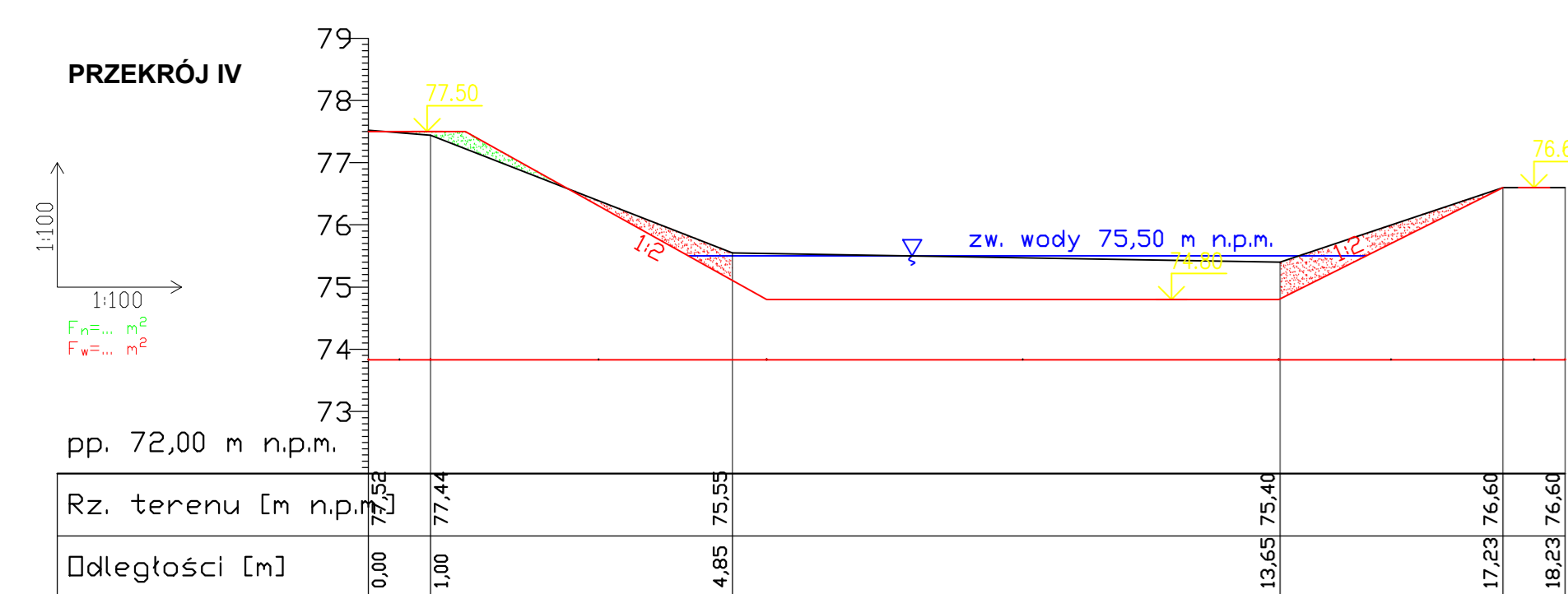
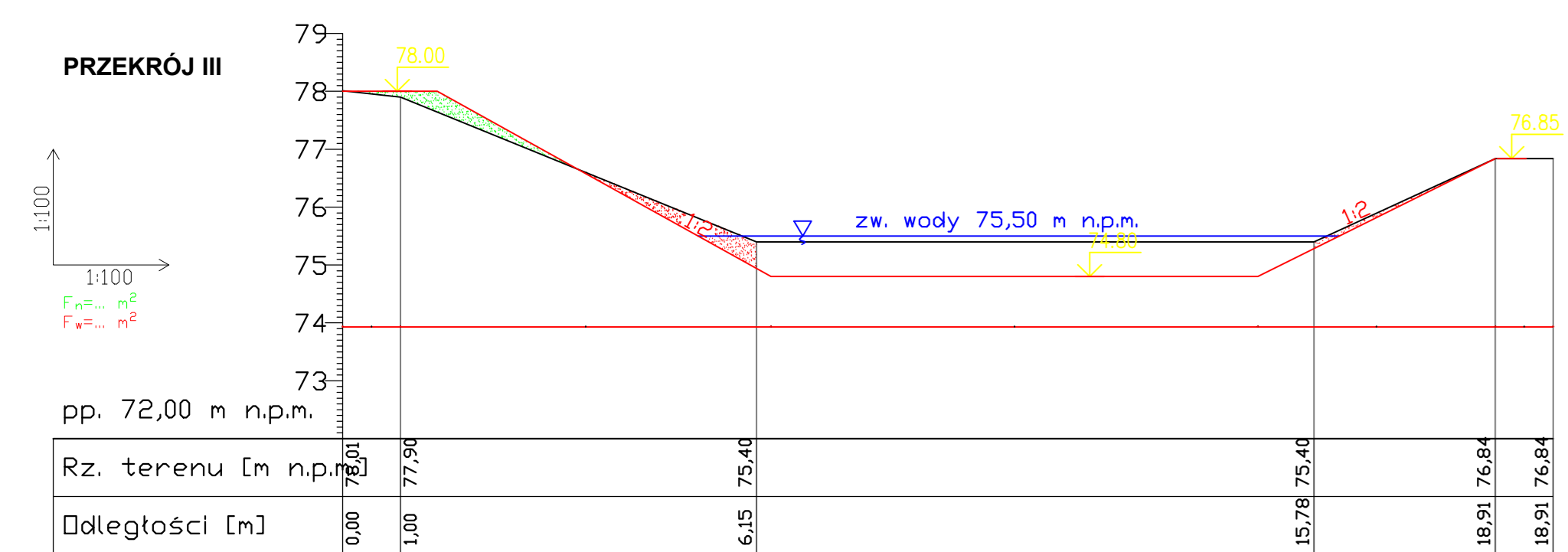
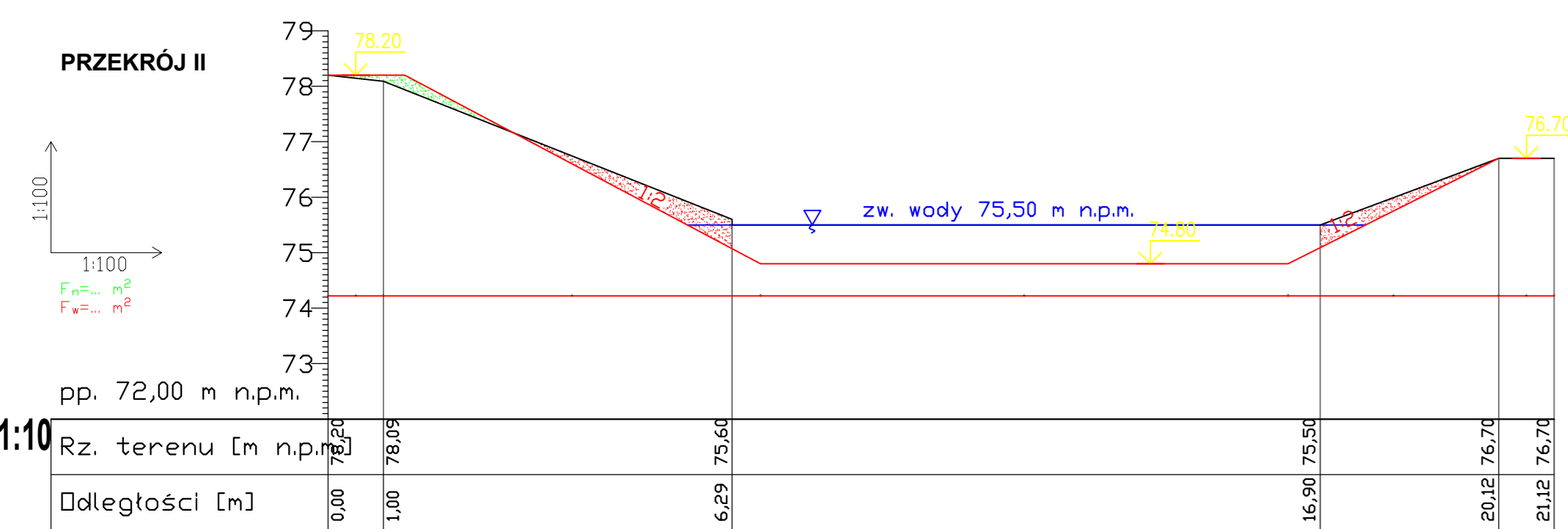
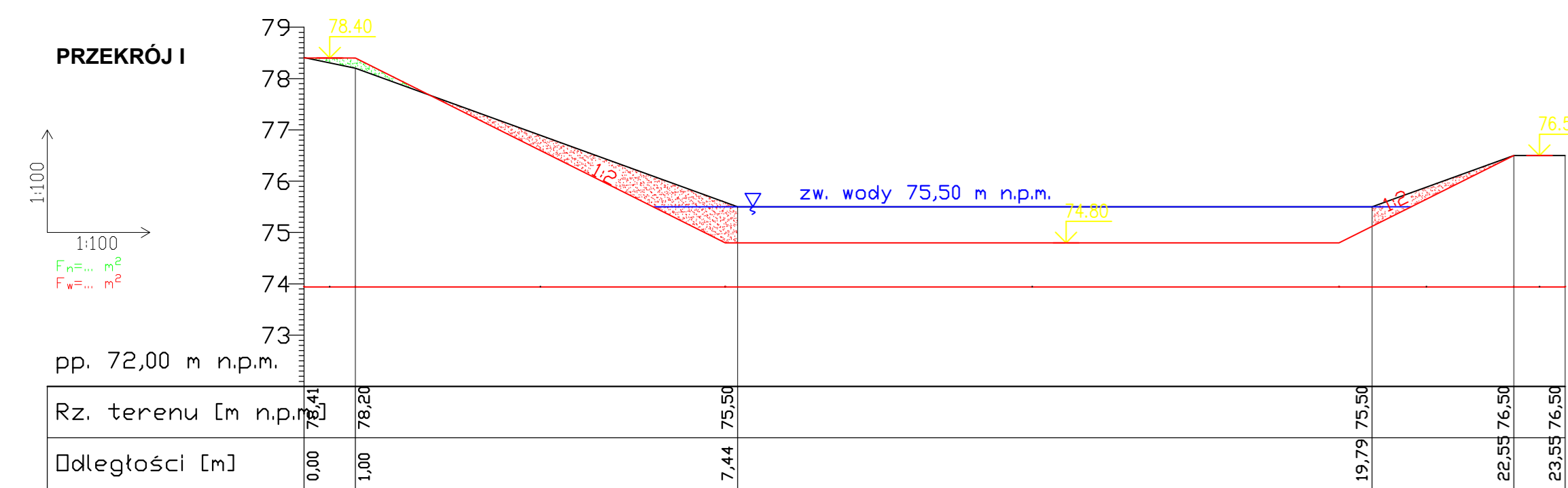
PRZEKRÓJ POPRZECZNY
ścieżka parkowa mineralna
skala 1:20



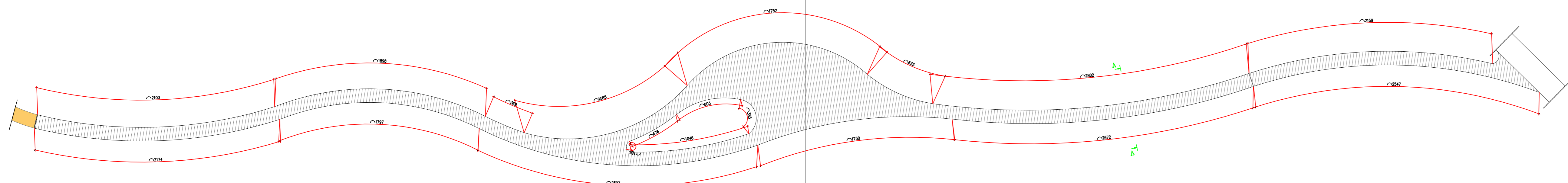
PRZEKRÓJ POPRZECZNY
ścieżka parkowa granitowa
skala 1:20



PRZEKRÓJE POPRZECZNE
stawu parkowego
skala 1:100



POMOST
widok z góry
skala 1:200



Powierzchnia utwardzenia pomostu - 258,0 m²
Długość pomostu - 134,50 m



- OGÓLNE**
- linia zakresu opracowania
 - wejscia na teren
 - wyjazd z terenu parku
 - profilowanie skarp
 - spadki poprzeczne
 - spadki podłużne
 - śmietnik
 - budynek pałacu
- NAWIERZCHNIE PROJEKTOWANE**
- proj. nawierzchnia ścieżek z kostki kamiennej surowo łupanej 8/11 cm
 - proj. nawierzchnia z płyt betonowych 30x30
 - proj. nawierzchnie ścieżek z kruszywa mineralnych
 - proj. nawierzchnia ścieżek z kruszywa mineralnych wzmocnionej konstrukcji podbudowy
 - oś drogi
- KRAWĘZNIKI/OPORNIKI/OBRAMOWANIA**
- proj. opaska z kostki kamiennej (granit) o wym. 15/17 cm (16x16x16)
 - wtopiony równo z nawierzchnią
 - proj. obramowanie ciągów pieszych - wtopione równo z nawierzchnią
- ELEMENTY INFRASTRUKTURY**
- p proj. pomost/taras z drewna modrzewiowego
- UKŁAD WODNY**
- st istn. staw (ukształtowanie skarp)
- ELEMENTY MAŁEJ ARCHITEKTURY**
- proj. lawka
 - proj. kosz na śmieci
 - proj. stojak na rowery
 - proj. latarnia parkowa
 - proj. tablice informacyjne
 - proj. hotel dla owadów
- ZIELEŃ**
- proj. zieleni wysoka - drzewa iglaste i liściaste
 - istniejąca zieleni (do pozostawienia bez zmian)
 - proj. trawnik z siewu
 - proj. łąka
 - proj. zieleni niska - byliny, krzewy
 - proj. żywopłoty
 - proj. mata z roślin przyrodnych

- UWAGA:**
- Wysokość nawierzchni śr. 5 cm wyżej od istniejącego terenu
 - Max. spadki podłużne - 6%
 - Zabronione jest niszczenie istniejącego runa - dot. to szczególne miejsce w, którym ma być zachowane.
 - Wszelkie zmiany należy konsultować z projektantem.
- PODCZAS PRAC BUDOWLANYCH SKONTROLUJĄCY WYMIARY NA BUDOWIE.**

ZMIANY I UZUPEŁNIENIA		PROJEKTANT
LP	ZMIANA/BRANŻA	MW/MG
1	DATA	
2	10-2023	
	PIERWSZE WYDANIE RYSUNKU	

UWAGA!
PROJEKT ARCHITEKTONICZNY ROZPATRYWAĆ, ŁĄCZNIE Z PROJEKTAMI BRANŻOWYMI

GREW GARD
Biuro:
ul. Wiśniowa 12, 62-081 Przeźmierowo
tel./ fax +48 61 814 21 31 M: +48 601 76 94 72
e-mail: mwa.sp.zoo@gmail.com

GREW GARD
Biuro:
ul. Juliusza Słowackiego 55/1, 60-521 Poznań
tel. +48 729 999 605
e-mail: nadzor.zieleni@gmail.com

INWESTOR	GINA KAZIMIERZ 64-530 Kazimierz, ul. Szamotulska 20	
NAZWA INWESTYCJI	PRZEBUDOWA-RESTAURACJA ZABYTKOWEGO PARKU W KAZIMIERZU	
ADRES	ul. Nowowiejska 15, 64-530 Kazimierz	
BRANŻA:	ARCHITEKTURA	
STADIUM DOKUMENTACJI:	PROJEKT ARCHITEKTONICZNO-BUDOWLANY	
TREŚĆ RYSUNKU:	Projekt architektoniczno-budowlany	
PROJEKTOWAŁ(A):	mgr inż. arch. Mariusz Wiśniewski upr. proj. 260/86/Pw WOIA WP-0396	PODPIS
OPRACOWAŁ(A):	mgr inż. Michał Grewling	
SPRAWDZIŁ(A):	mgr inż. arch. Tomasz Durmiewicz upr. proj. 50/86/Pw WOIA WP-0282	
Numer projektu	268-P/23	DATA
Numer rysunku	268P-PAB/A-01	SKALA
		12-2023
Wszelkie prawa zastrzeżone. Powielanie lub wykorzystywanie niezgodne z przeznaczeniem bez zgody właściciela i projektanta dokumentacji zabronione.		FORMAT
		A0
		STRONA
		15

SKALA 1:500

4