

Stan na: 22-11-2019
Skala 1:750

h
0,12

a
0,29

a
1,63









166/694

181/697

181/697/1

108/923

143/693

- | | |
|---|---------------------------------|
| Budynki | |
|  | Obiekty inwentarzowe |
| Drogi | |
|  | Droga leśna |
| Obiekty liniowe | |
|  | Linie podziału powierzchniowego |
| Obiekty punktowe | |
|  | Miejsce palenia ognisk |
|  | Oczyszczalnia ścieków |
|  | Ośrodek edukacji ekologicznej |
|  | Pomnik przyrody |
|  | Zadaszenie, wiata, schron |