

Przedsiębiorstwo Usługowo Handlowe PROGIS

Marcin Szczepanowski

ul. Pogodna 1/82, 87-800 Włocławek

NIP : 846 161 6915

p.u.h.progis@wp.pl

tel. 665 052 927

PROJEKT STAŁEJ ORGANIZACJI RUCHU

Nazwa opracowania: Przebudowa drogi gminnej nr 160744 C w Wójtówka - Wójtówka

Adres inwestycji: Gmina Bądkowo, droga gminna nr 160744 C

Inwestor: Gmina Bądkowo, ul. Włocławska 82, 87-704 Bądkowo

Branża: Drogowa

Projektant:

Włocławek, 31.03.2021r.

SPIS ZAWARTOŚCI PROJEKTU

Część I	-	Opis Techniczny
Część II	-	Karta uzgodnień
Część III	-	Część rysunkowa

OPIS TECHNICZNY

1. Przedmiot i zakres opracowania

Przedmiotem opracowania jest projekt stałej organizacji ruchu związany z przebudową drogi gminnej nr 160744 C w Wójtówka - Wójtówka od km 0+000 (skrzyżowanie z drogą gminną nr 160735C) do km 0+620,00

2. Podstawa opracowania

- Ustawa z dnia 20 czerwca 1997 r. – Prawo o ruchu drogowym (Dz.U. 2020 poz. 110 tekst jednolity);
- Rozporządzenie Ministra Infrastruktury oraz Spraw Wewnętrznych i Administracji z dnia 31 lipca 2002 r w sprawie znaków i sygnałów drogowych (Dz.U. 2019 poz. 2310);
- Rozporządzenie Ministra Infrastruktury, z dnia 3 lipca 2003r “w sprawie szczegółowych warunków technicznych dla znaków i sygnałów drogowych oraz urządzeń bezpieczeństwa ruchu drogowego i warunki ich umieszczania na drogach” (Dz. U. 2019 poz. 2311);
- Rozporządzenie Ministra Infrastruktury, z dnia 23 września 2003r “w sprawie szczegółowych warunków zarządzania ruchem na drogach oraz wykonania nadzoru nad tym zarządzaniem (Dz. U. 2017 poz. 784 tekst jednolity);
- wizja lokalna w terenie

3. Opis stanu istniejącego

Droga gminna nr 160744 C na przedmiotowym odcinku jest drogą dwukierunkową jednojezdniową bez wydzielonych chodników. Droga gminna nr 160744 C posiada nawierzchnię asfaltową o szerokości jezdni 3,5m oraz pobocza obustronne utwardzone tłuczniem kamiennym o szerokości zmiennej.

4. Oznakowanie istniejące

Na drodze nr 160744C na omawianym odcinku nie ma zlokalizowanego oznakowania pionowego i poziomego.

Na drodze gminnej nr 160735C w obrębie opracowania nie występuje oznakowanie pionowe i poziome.

5. Organizacja docelowa

Ze względu na przebudowę drogi należy ją oznakować.

Przebudowywany odcinek drogi gminnej nr 160744 C ma swój początek na skrzyżowaniu z drogą gminną nr 160735C w km 0+000,00 a koniec w km 0+620,00 w ciągu drogi gminnej.

Na całym odcinku przebudowanej drogi wprowadzić ograniczenie prędkości do 50km/h znakami B-33. Przed skrzyżowaniem z drogą gminną nr 160735C ustawić znak A-7. Na drodze gminnej 160735C w odległości 150m przed skrzyżowaniem ustawić znaki A6b i A-6c. Na drodze gminnej 160744c w km 0+570 ustawić znak A-30 z tabliczką „Zmiana

nawierzchni”.

6. Termin wprowadzenia organizacji ruchu

Planowany termin realizacji robót do 31.12.2022r.

7. Warunki końcowe

- znaki należy wykonać i ustawić zgodnie z załącznikami do rozporządzenia Ministra Infrastruktury z dnia 3 lipca 2003r “w sprawie szczegółowych warunków technicznych dla znaków i sygnałów drogowych oraz urządzeń bezpieczeństwa ruchu drogowego i warunki ich umieszczania na drogach” (Dz. U. 2019 poz. 2311).;

- Znak A-7 w ciągu drogi gminnej ustawić z grupy wielkości średniej. Pozostałe znaki na drodze gminnej ustawić z grupy wielkości małej. Znaki z grupy wielkości średniej zastosować z folii odblaskowej typu 2;

- wszyscy pracownicy wykonujący roboty muszą być ubrani w kamizelki pomarańczowe z elementami odblaskowymi;

- roboty należy wykonywać zgodnie z obowiązującymi przepisami BHP oraz zgodnie z planem BIOZ.

8. Zestawienie znaków

Symbol znaku	Ilość sztuk	komentarz
A-7	1	
A-6b	1	
A-6c	1	
A-30	1	
B-33	2	50
T	1	Zmiana nawierzchni
słupki	6	

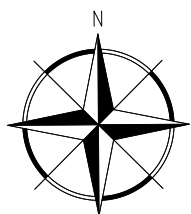
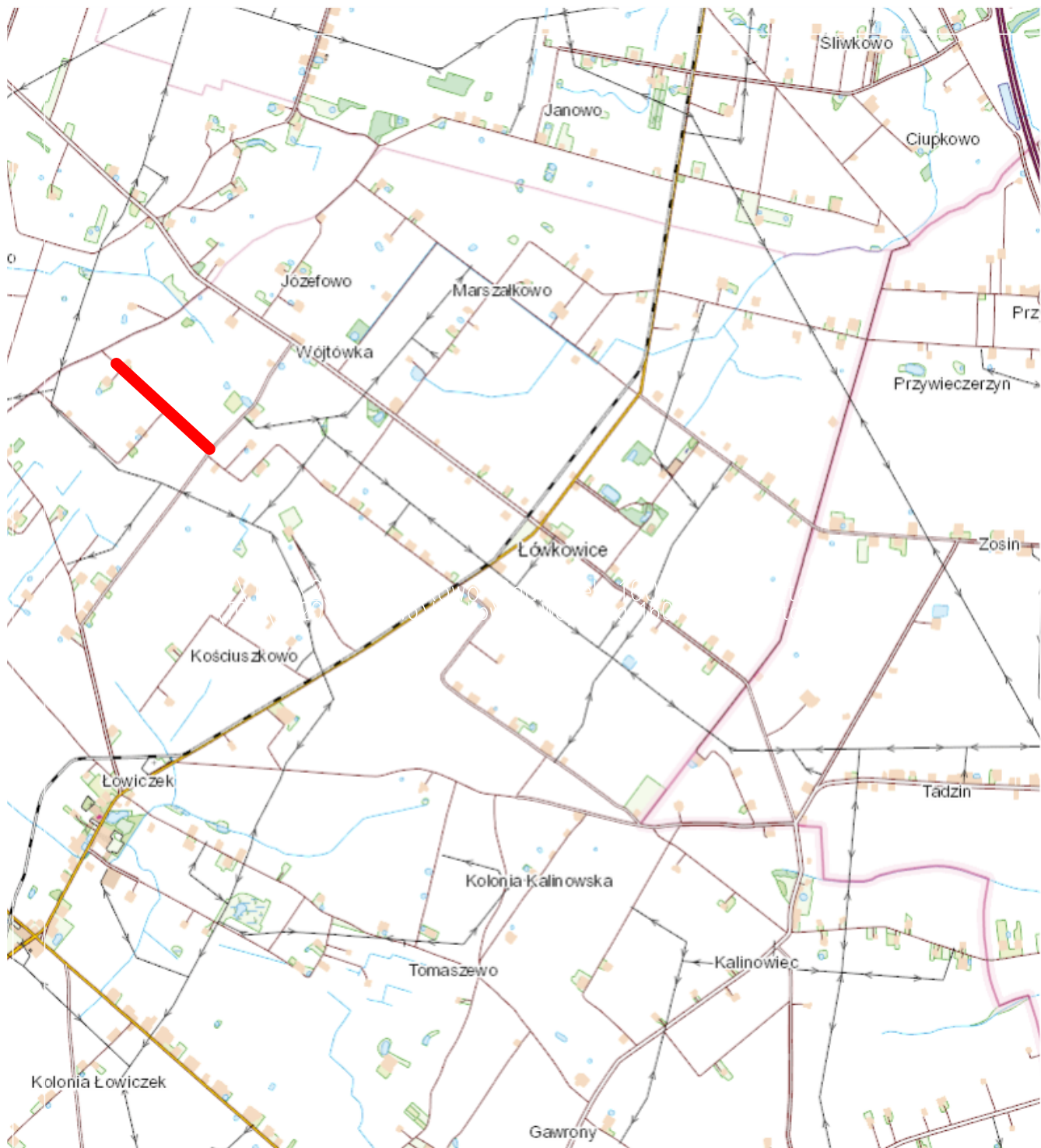
KARTA UZGODNIENÍ

do projektu stałej organizacji ruchu w związku z przebudową drogi gminnej nr 160744 w Wójtówka



- Wójtówka od km 0+000 do km 0+620,00

CZEŚĆ RYSUNKOWA

1. Rysunek nr 1 – Plan sytuacyjny
2. Rysunek nr 2.1 - Projektowane oznakowanie
3. Rysunek nr 2.2 - Projektowane oznakowanie



Przedsiębiorstwo Usługowo Handlowe PROGIS Marcin Szczepanowski Pogodna 1/82, 87-800 Włocławek p.u.h.progis@wp.pl tel. 665 052 927				
Format A4	PROJEKT STAŁEJ ORGANIZACJI RUCHU DROGOWEGO DLA DRUGI GMINNEJ NR 160744C WÓJTÓWKA-WÓJTÓWKA OD KM 0+000 DO KM 0+620,00			Faza
Inwestor:	Gmina Bądkowo ul. Włocławska 82, 87-704 Bądkowo			
Skala 1:25000	Temat rysunku: Plan Orientacyjny			Nr rys. 1
Projektant	Imię i nazwisko mgr inż. Szymon Drobiecki	Nr Upr.	Podpis	Data 31.03.2021
Opracowanie chronione Ustawą o prawach autorskich i prawach pokrewnych (Dz.U. 2019 poz 1231 t.j.)				

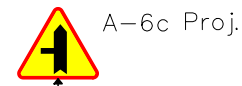


Legenda:

Istniejące oznakowanie pionowe



Projektowane oznakowanie pionowe



Przedsiębiorstwo Usługowo Handlowe PROGIS

Marcin Szczepanowski

Pogodna 1/82, 87-800 Włodawek

NIP: 846-161-69-15

tel. 665 052 927

p.u.h.progis@wp.pl

Format: PROJEKT STAŁEJ ORGANIZACJI RUCHU DROGOWEGO DLA DRÓGI GMINNEJ NR 160744C WÓJTÓWKA-WÓJTÓWKA OD KM 0+000 DO KM 0+620,00

Faza

Inwestor: Gmina Bądkowo ul. Włodawska 82, 87-704 Bądkowo

Skala: 1:1000

Nr rys. 2.1

Temat rysunku: Schemat oznakowania


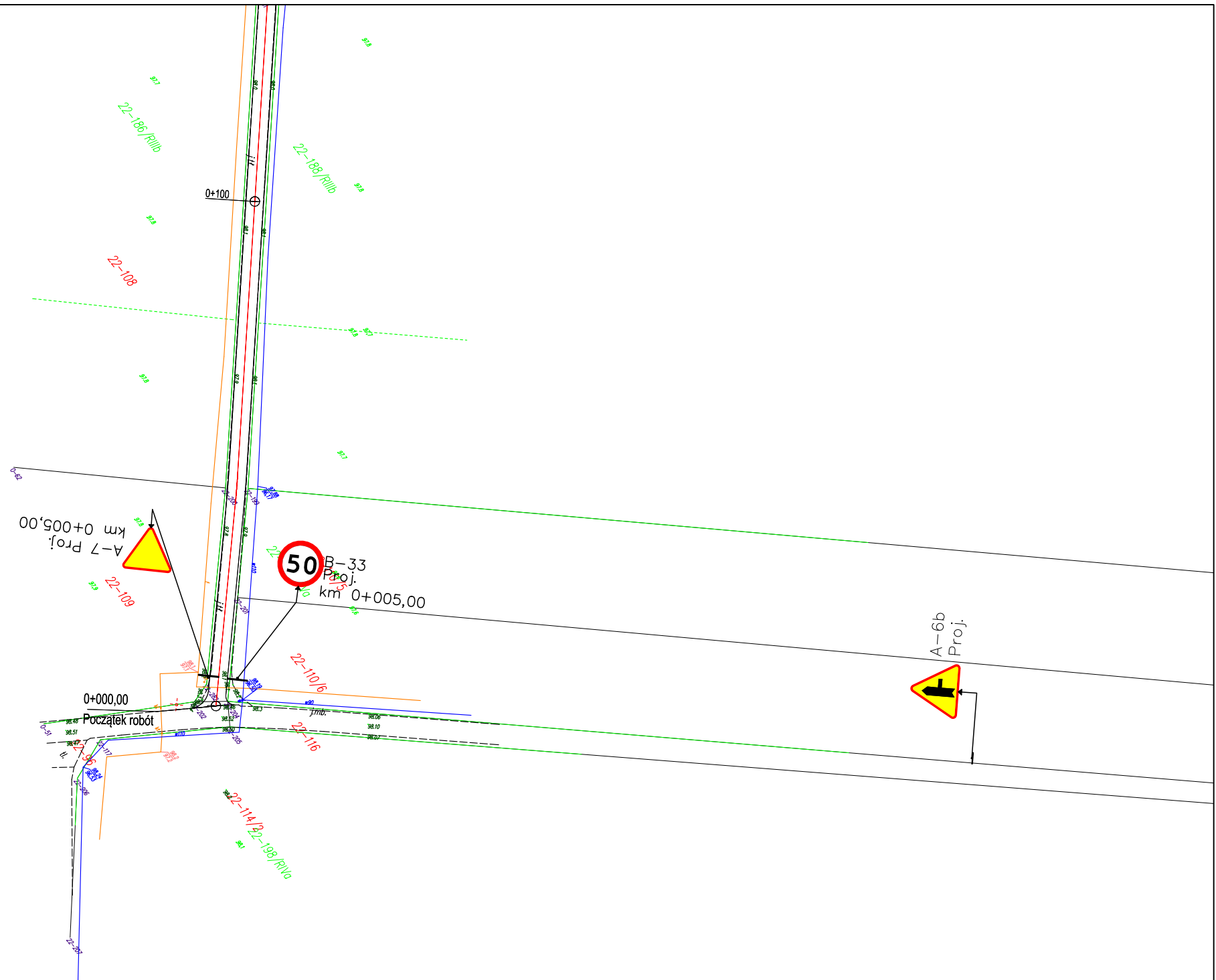
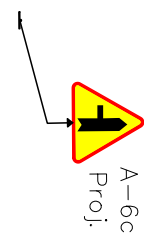
Projektant: mgr inż. Szymon Drobiecki

Data

Imię i nazwisko: Nr Upr.: Podpis:

31.03.2021

Opracowanie chronione Ustawą o prawach autorskich i prawach pokrewnych (Dz.U. 2019 poz 1231 t.j.)



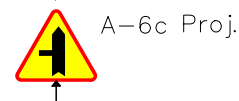
Legenda:

Istniejące oznakowanie pionowe



D-15 Ist.

Projektowane oznakowanie pionowe



A-6c Proj.

Przedsiębiorstwo Usługowo Handlowe PROGIS

Marcin Szczepanowski

Pogodna 1/82, 87-800 Włocławek
p.u.h.progis@wp.pl

NIP: 846-161-69-15

tel. 665 052 927

Format	PROJEKT STAŁEJ ORGANIZACJI RUCHU DROGOWEGO DLA DROGI GMINNEJ NR 160744C WÓJTÓWKA-WÓJTÓWKA OD KM 0+000 DO KM 0+620,00			Faza
Inwestor:	Gmina Bądkowo ul. Włocławska 82, 87-704 Bądkowo			
Skala 1:1000	Temat rysunku: Schemat oznakowania			Nr rys. 2.2
Projektant	Imię i nazwisko mgr inż. Szymon Drobiecki	Nr Upr.	Podpis	Data 31.03.2021

Opracowanie chronione Ustawą o prawach autorskich i prawach pokrewnych (Dz.U. 2019 poz 1231 t.j.)