



**WZWiK**

WŁOSZCZOWSKI ZAKŁAD  
WODOCIĄGÓW I KANALIZACJI Sp. z o.o.  
ul. Wiejska 55, 29-100 Włoszczowa  
10-100 100 100  
NIP 6090071419, REGON 260733356  
Sąd Rejonowy dla M. St. w Kielcach

TE.4130.94.2019

## Włoszczowski Zakład Wodociągów i Kanalizacji Sp. z o.o.

ul. Wiejska 55, 29-100 Włoszczowa

tel/fax +48 41 39-43-680, e-mail: [oczyszczalnia.wloszczowa@wp.pl](mailto:oczyszczalnia.wloszczowa@wp.pl)

NIP 6090071419, REGON 260733356

Włoszczowa, 07.10.2019 r.

**STAROSTA WŁOSZCZOWSKI**

29-100 Włoszczowa  
ul. Wiśniowa 10

Zbigniew Zieliński  
„STUDIOPROJEKT – Z. Zieliński”  
ul. Górna 20/123  
25-415 Kielce

dot.: warunków technicznych wykonania sieci i przyłączy kanalizacji sanitarnej w ul. Sportowej (dz. nr. ewid. 5046/5, 4664/30, 4664/31, 4662/19, 4662/19, 4662/14, 4661/14, obr. 0008 we Włoszczowie.

W odpowiedzi na wniosek z dnia 07.10.2019 r. (l. dz. 2397) podajemy warunki na jakich należy zaprojektować i wykonać sieć i przyłącza kanalizacji sanitarnej:

### A. WARUNKI TECHNICZNE :

#### **I. Sieć kanalizacji sanitarnej w ul. Sportowej we Włoszczowie.**

1. Odcinek sieci kanalizacji sanitarnej należy zaprojektować z rur PVC-u litych typu ciężkiego o średnicy min.  $\varnothing$  200 mm i grubości ścianek 5,9 mm, o sztywności obwodowej  $SN=8$  kN/m<sup>2</sup>, o połączeniu kielichowym na uszczelkę gumową.
2. Włączenie projektowanego odcinka dokonać do istniejącej studzienki na sieci kanalizacji sanitarnej o parametrach 248.98/247.26 (działka nr ewid. 5046/5) – ul. Kusocińskiego.
3. Studzienki rewizyjne zaprojektować o średnicy  $\varnothing$  1200 mm z kręgów betonowych z betonu B-45, z prefabrykowanymi kinetami, kręgi łączone na uszczelki gumowe, zwieńczenie płytą pokrywową żelbetową, włazy żeliwne typu ciężkiego o nośności 40 ton - typu luźnego.
4. W razie konieczności zaprojektować przepompownię ścieków z kręgów betonowych z betonu B-45, kręgi łączone na uszczelki gumowe, zwieńczenie płytą pokrywową żelbetową, włazy żeliwne typu ciężkiego o nośności 40 ton - typu luźnego. Rurociąg tłoczny z rur PEHD 100 SDR 11 PN 16 – średnica wg. obliczeń.
5. Regulacja studzienek za pomocą betonowych pierścieni wyrównawczych.

#### **II. Przyłącza kanalizacji sanitarnej w ul. Sportowej we Włoszczowie.**

1. Przyłącza kanalizacyjne do poszczególnych działek zaprojektować poprzez studzienki kanalizacyjne. Przyłącza kanalizacyjne należy zaprojektować z rur PVC-u lite typu ciężkiego o średnicy  $\varnothing$  160 mm oraz grubości ścianek 4,7 mm, o połączeniu kielichowym na uszczelkę gumową.
3. Należy zaprojektować przyłącza kanalizacji sanitarnej do granic posesji.

### B. WARUNKI FORMALNO-PRAWNE:

- Opracowaną dokumentację uzgodnić branżowo w Włoszczowskim Zakładzie Wodociągów i Kanalizacji Sp. z o.o., ul. Sienkiewicza 43 we Włoszczowie.
- Roboty muszą być zlecone do wykonania firmie lub osobie fizycznej posiadającej uprawnienia budowlane w branży sanitarnej (wykonawcze).
- Włączenie w istniejącą sieć może być dokonane tylko w obecności pracownika Zakładu po wcześniejszym zgłoszeniu i uzgodnieniu terminu.

Za zgodność  
z oryginałem

- Wykonana sieć i przyłącza podlegają odbiorowi technicznemu przez Włoszczowski Zakład Wodociągów i Kanalizacji Spółka z o.o.
- Musi być wykonana inwentaryzacja geodezyjna powykonawcza, której 1 egz. opatrzony klauzulą o przyjęciu do zasobów geodezyjnych PODGiK Starostwa Powiatowego we Włoszczowie należy przekazać do tut. Zakładu.
- Niniejsze warunki techniczne tracą ważność po upływie trzech lat od daty wydania.

Otrzymują:  
 1. Adresat  
 2. a/a

Z up. *[signature]*  
 inż. Czesław Dominik  
 KIEROWNIK DZIAŁU  
 TECHNICZNO-EKSPLOATACYJNEGO

STAROSTA WŁOSZCZOWSKI  
 29-100 Włoszczowa  
 ul. Wiśniowa 10

Za zgodność  
 z oryginałem  
*[signature]*





Włoszczowski Zakład Wodociągów i Kanalizacji Sp. z o.o.  
ul. Wiejska 55, 29-100 Włoszczowa  
tel/fax +48 41 39-43-680, e-mail: [oczyszczalnia.wloszczowa@wp.pl](mailto:oczyszczalnia.wloszczowa@wp.pl)  
NIP 6090071419, REGON 260733356

WŁOSZCZOWSKI ZAKŁAD  
WODOCIĄGÓW I KANALIZACJI Sp. z o.o.  
ul. Wiejska 55, 29-100 Włoszczowa  
tel./fax 41 39-43-680  
NIP 6090071419, Regon 260733356  
Sąd Rej. w Kielcach KRS 0000490379

Włoszczowa, 05.11.2019 r.

TE.4130.94.2019

Zbigniew Zieliński  
„STUDIOPROJEKT – Z. Zieliński”  
ul. Górna 20/123  
25-415 Kielce

dot.: ameks nr 1 do warunków technicznych wykonania sieci i przyłączy kanalizacji sanitarnej w ul. Sportowej (dz. nr. ewid. 7012/3, 4662/37, 4662/21, 4661/13, 4662/38, 4664/8, 4664/26, 4662/39, 4664/30, 4664/31, 5046/5, 4662/19, 4662/14, 4661/14 obr. 0008 we Włoszczowie.

Do warunków technicznych Nr TE.4130.94.2019 z dnia 07.10.2019 r. wprowadza się ameks nr 1 o następującej treści:

**Pkt. A. WARUNKI TECHNICZNE ppkt. I liczba 2 otrzymuje brzmienie:**

Włączenie projektowanego odcinka dokonać do istniejącej studzienki kanalizacji sanitarnej o parametrach 247,07/245,14 (działka nr ewid. 7012/3 obr. 0008) – os. Brożka.

**Do Pkt. B. WARUNKI FORMALNO – PRAWNE dodaje się zapis:**

- Na prowadzenie prac w pasie drogowym należy uzyskać zgodę od zarządcy drogi.
- Trasę budowanych sieci i przyłączy uzgodnić z właścicielami działek, przez które są projektowane sieci i przyłącza.

Pozostałe warunki techniczne i formalno-prawne bez zmian.

STAROSTA WŁOSZCZOWSKI  
29-100 Włoszczowa  
ul. Wiśniowa 10

Za zgodność  
z oryginałem



# ODPIS

Protokołu z narady koordynacyjnej

Starostwo Powiatowe we Włoszczowie  
Wydział Geodezji, Kartografii, Katastru  
i Gospodarki Nieruchomościami  
29 – 100 Włoszczowa, ul. Wiśniowa 10  
tel. 504-753-142

Włoszczowa, dnia 23.04.2020 r.

STAROSTWO POWIATOWE  
WE WŁOSZCZOWIE  
29-100 Włoszczowa, ul. Wiśniowa 10  
tel. (41) 89-44-950

**Stwierdzam zgodność  
z oryginałem**

dnia .....27.04.2020.....

## PROTOKÓŁ z narady koordynacyjnej

Na podstawie art. 7d pkt. 2 oraz art. 28b ustawy z dnia 17 maja 1989r. Prawo geodezyjne i kartograficzne (t.j. Dz. U. z 2019 r. poz. 725 z późn. zm.) w dniu 23.04.2020 r. w Starostwie Powiatowym we Włoszczowie z siedzibą przy ul. Wiśniowej 10, 29 – 100 Włoszczowa Wydział Geodezji, Kartografii, Katastru i Gospodarki Nieruchomościami przeprowadzono naradę koordynacyjną.

Naradzie przewodniczyła Bożena Gładys - inspektor ds. dokumentacji geodezyjnej, i kartograficznej – działająca z upoważnienia Starosty Włoszczowskiego.

### I. Przedmiot narady koordynacyjnej:

Oznaczenie kancelaryjne sprawy	GKN.6630.21.2020.BG
Rodzaj projektowanej sieci uzbrojenia terenu	Sieć kanalizacji sanitarnej i przyłącza kanalizacji sanitarnej
Położenie projektowanej sieci uzbrojenia terenu	Gm. Włoszczowa ob. 0008/ Włoszczowa dz. Nr: 7012/3, 4662/37, 4662/21, 4661/13, 4662/38, 4664/8, 4664/26, 4662/39, 4664/30, 4664/31, 5046/5, 4662/19, 4662/14, 4661/14
Imię i nazwisko oraz inne dane identyfikujące wnioskodawcę	"Studioprojekt -Z. Zieliński" ul. Górna 20/123 25-415 Kielce Jarosław Kosakowski - Pełnomocnik Włoszczowskiego Zakładu Wodociągów i Kanalizacji Sp. z o.o. we Włoszczowie

### II. Uczestnicy narady koordynacyjnej / Stanowiska uczestników narady

* Imię i nazwisko uczestnika narady / * Oznaczenie podmiotów, które te osoby reprezentują lub informacja o przyczynach uczestnictwa danej osoby w naradzie	Stanowisko uczestnika narady
1. Aleksandra Aolamus - Rak Monopolistyczny Zakład Wodociągów i Kanalizacji Sp. z o.o. we Włoszczowie	Inne uzgodnienia przesłana elektronicznie i stanowią załącznik do niniejszego protokołu  Z up. STAROSTY  Bożena Gładys Przewodniczący narady koordynacyjnej
2. Sylwester Gac PSG Sp. z o.o. Osiedle Zielone Baranów 15 Kielce	Inne uzgodnienia przesłana elektronicznie i stanowią załącznik do niniejszego protokołu  Z up. STAROSTY  Bożena Gładys Przewodniczący narady koordynacyjnej
Podpis uczestnika narady koordynacyjnej: brak - uzgodniono elektronicznie	

STR I  
STAROSTA WŁOSZCZOWSKA  
29-100 Włoszczowa  
ul. Wiśniowa 10

Za zgodność  
z oryginałem



<p>3. <i>Dariusz Dziepiński - PGE Dystrybucja</i>  <i>Oddział Skarżysko - k.m.</i>  <i>Rejon Energetyczny Kielce</i></p> <p>Podpis uczestnika narady koordynacyjnej:  <i>brak - uzgodniono elektromiemia</i></p>	<p><i>Treść uzgodnienia przesłana elektromiemia i stanowi załącznik do niniejszego protokołu.</i></p> <p><b>Z up. STAROSTY</b></p> <p><i>B</i>  <i>Bożena Gładys</i>  Przewodnicząca narady koordynacyjnej</p>
<p>4. <i>Marek Trojszwał</i>  <i>Biuro Drog Powiatowych</i>  <i>we Włoszczowie</i></p> <p>Podpis uczestnika narady koordynacyjnej:  <i>brak - uzgodniono elektromiemia</i></p>	<p><i>Treść uzgodnienia przesłana elektromiemia i stanowi załącznik do niniejszego protokołu</i></p> <p><b>Z up. STAROSTY</b></p> <p><i>B</i>  <i>Bożena Gładys</i>  Przewodniczący narady Koordynacyjnej</p>
<p>5. <i>Margonata Matyjała</i>  <i>Urząd Gminy we Włoszczowie</i></p> <p>Podpis uczestnika narady koordynacyjnej:  <i>brak - uzgodniono elektromiemia</i></p>	<p><i>Treść uzgodnienia przesłana elektromiemia i stanowi załącznik do niniejszego protokołu</i></p> <p><b>Z up. STAROSTY</b></p> <p><i>B</i>  <i>Bożena Gładys</i>  Przewodniczący narady koordynacyjnej</p>
<p>6.</p> <p>Podpis uczestnika narady koordynacyjnej:</p>	<p><b>STAROSTWO POWIATOWE  WE WŁOSZCZOWIE</b>  29-100 Włoszczowa, ul. Wiśniowa 10  tel. (41) 39-41-930</p>
<p>7.</p> <p>Podpis uczestnika narady koordynacyjnej:</p>	<p><b>Stwierdzam zgodność z oryginałem</b></p> <p>dnia <i>27</i> <i>04</i> 2020</p> <p><i>B</i>  <i>Bożena Gładys</i>  Przewodniczący narady koordynacyjnej</p>

III. W naradzie koordynacyjnej, pomimo zawiadomienia nie uczestniczyli:

Imię i nazwisko uczestnika	Oznaczenie reprezentowanych podmiotów
1. <i>Jarosław Kosakowski</i>	<i>- Pełnomocnik WZNIK Sp. z o.o. we Włoszczowie</i>
2. <i>Przedstawiciel</i>	<i>ORANGE POLSKA S.A.</i>
3.	
4.	
5.	<p><b>STAROSTA WŁOSZCZOWSKI</b>  29-100 Włoszczowa  ul. Wiśniowa 10</p>
6.	

Przewodniczący narady koordynacyjnej:  
**Z up. STAROSTY**

STR 2 *Za zgodność z oryginałem*

*B*  
*Bożena Gładys*  
Przewodniczący narady koordynacyjnej



**Temat:** NARADA

**Nadawca:** Aleksandra Adamus-Rak <a.rak@wzwik-wloszczowa.pl>

**Data:** 2020-04-23, 11:09

**Adresat:** zudp@powiat-wloszczowa.pl

DZIEŃ DOBRY,

Przesyłam zajęcie stanowiska przez Włoszczowski Zakład Wodociągów i Kanalizacji Sp. z o.o. do poszczególnych spraw:

znak sprawy: GKN.6630.19.2020.BG - w miejscach skrzyżowań i zbliżeń z istniejącą infrastrukturą wodno-kanalizacyjną prace wykonywać ręcznie z zachowaniem szczególnej ostrożności zgodnie z obowiązującymi normami i przepisami techniczno-budowlanymi.

znak sprawy: GKN.6630.21.2020.BG - w miejscach skrzyżowań i zbliżeń z istniejącą infrastrukturą wodociągową prace wykonywać ręcznie z zachowaniem szczególnej ostrożności zgodnie z obowiązującymi normami i przepisami techniczno-budowlanymi.

znak sprawy: GKN.6630.22.2020.BG - w miejscach skrzyżowań i zbliżeń z istniejącą infrastrukturą wodno - kanalizacyjną prace wykonywać ręcznie z zachowaniem szczególnej ostrożności zgodnie z obowiązującymi normami i przepisami techniczno-budowlanymi.

znak sprawy: GKN.6630.23.2020.BG - w miejscach skrzyżowań i zbliżeń z istniejącą infrastrukturą wodno-kanalizacyjną prace wykonywać ręcznie z zachowaniem szczególnej ostrożności zgodnie z obowiązującymi normami i przepisami techniczno-budowlanymi.

znak sprawy: GKN.6630.24.2020.BG - bez uwag

znak sprawy: GKN.6630.25.2020.BG - w miejscach skrzyżowań i zbliżeń z istniejącą infrastrukturą wodno-kanalizacyjną prace wykonywać ręcznie z zachowaniem szczególnej ostrożności zgodnie z obowiązującymi normami i przepisami techniczno-budowlanymi.

znak sprawy: GKN.6630.26.2020.BG - w miejscach zbliżeń z istniejącą siecią kanalizacyjną tłoczną oznaczoną na mapie jako ks200 PE prace wykonywać z zachowaniem szczególnej ostrożności zgodnie z obowiązującymi normami i przepisami techniczno-budowlanymi.

znak sprawy: GKN.6630.27.2020.BG - w miejscu skrzyżowania z istniejącą infrastrukturą wodociągową oznaczoną na mapie jako w180PE prace wykonywać ręcznie z zachowaniem szczególnej ostrożności zgodnie z obowiązującymi normami i przepisami techniczno-budowlanymi.

znak sprawy: GKN.6630.28.2020.BG - w miejscach skrzyżowań i zbliżeń z istniejącą infrastrukturą wodociągową oznaczonej na mapie jako w 160 i w 110 prace wykonywać ręcznie z zachowaniem szczególnej ostrożności zgodnie z obowiązującymi normami i przepisami techniczno-budowlanymi.

--

Aleksandra Adamus-Rak

Starszy inspektor ds. inwestycji i remontów

tel. 735-920-945

Włoszczowski Zakład Wodociągów i Kanalizacji Sp. z o.o.

budynek administracyjny: ul. Sienkiewicza 43, 29-100 Włoszczowa

STAROSTA WŁOSZCZOWSKI  
29-100 Włoszczowa  
ul. Wiśniowa 10

Niniejsza korespondencja przeznaczona jest wyłącznie dla osoby lub podmiotu, do którego jest zaadresowana i może zawierać treść o charakterze poufnym lub zastrzeżonym. Uprzedzamy, że wgląd w treść e-maila otrzymanego omyłkowo, dalsze jego przekazywanie, rozpowszechnianie lub innego rodzaju wykorzystanie, bądź podjęcie jakichkolwiek działań w oparciu o zawarte w nim informacje przez osobę lub podmiot nie będący jego adresatem, jest niedozwolone. Odbiorca korespondencji, który otrzymał ją omyłkowo, proszony jest o niezwłoczne zawiadomienie i odesłanie jej z powrotem do nadawcy oraz o usunięcie jej ze swojego systemu wraz z wszelkimi załącznikami. Informujemy, że Administratorem Państwa zgodność z oryginałem



**Temat:** ZUDP Włoszczowa narada

**Nadawca:** Gac Sylwester <sylwester.gac@psgaz.pl>

**Data:** 2020-04-23, 11:27

**Adresat:** 'ZUDP Włoszczowa' <zudp@powiat-wloszczowa.pl>

**Kopia:** Sykulski Marcin <marcin.sykulski@psgaz.pl>, Kyzioł Michał <michal.kyziol@psgaz.pl>

Witam na naradzie koordynacyjnej w dniu 24-04-2020 uzgodniono projekty

1. GKN.6630.19.2020.BG Uzgodniono BEZ UWAG
2. GKN.6630.21.2020.BG Uzgodniono BEZ UWAG
3. GKN.6630.22.2020.BG Uzgodniono BEZ UWAG
4. GKN.6630.23.2020.BG Uzgodniono BEZ UWAG
5. GKN.6630.24.2020.BG Uzgodniono BEZ UWAG
6. GKN.6630.25.2020.BG Uzgodniono BEZ UWAG
7. GKN.6630.26.2020.BG Uzgodniono BEZ UWAG
8. GKN.6630.27.2020.BG Uzgodniono BEZ UWAG
9. GKN.6630.28.2020.BG Uzgodniono BEZ UWAG

uzgadnia się pozytywnie z zachowaniem środków ostrożności w miejscu kolizji w strefie kontrolowanej gazociągu prace wykonywać ręcznie pod nadzorem i w uzgodnieniu z Gazownią w Kielcach prace należy zgłosić na piśmie 14 dni przed rozpoczęciem inwestycji z podaniem numeru telefonu do kierownika Budowy

Z poważaniem  
Sylwester Gac  
Z-ca Kierownika  
Gazownia w Kielcach

STAROSTA WŁOSZCZOWA  
29-100 Włoszczowa  
ul. Wiśniowa 10



Polska Spółka Gazownictwa sp. z o.o.  
Oddział Zakład Gazowniczy w Kielcach  
tel. 665612807  
e-mail: [sylwester.gac@psgaz.pl](mailto:sylwester.gac@psgaz.pl)  
adres korespondencyjny: ul. Loefflera 2, 25-550 Kielce

[www.psgaz.pl](http://www.psgaz.pl)

Dane rejestrowe:  
Polska Spółka Gazownictwa sp. z o.o.  
ul. Wojciecha Bandrowskiego 16, 33-100 Tarnów  
NIP 525 24 96 411, REGON 142739519, Kapitał Zakładowy: 10 488 917 050 zł  
KRS 0000374001, Sąd Rejonowy dla Krakowa-Śródmieścia w Krakowie, XII Wydział Gospodarczy KRS

Dbaj o środowisko. Nie drukuj tego maila.

Administratorem Pani/Pana danych osobowych jest Polska Spółka Gazownictwa sp. z o.o.  
Więcej informacji o zasadach przetwarzania danych osobowych dostępnych jest na stronie internetowej: [www.psgaz.pl](http://www.psgaz.pl)

Za zgodność  
z oryginałem

**Temat:** uzgodnienie do wniosków z narady koordynacyjnej z dnia 23.04.2020

**Nadawca:** Dzięwiecki Dariusz [PGE Dystr. O.Skarżysko-Kam.]

<Dariusz.Dziewiecki@pgedystrybucja.pl>

**Data:** 2020-04-24, 12:36

**Adresat:** ZUDP Włoszczowa <zudp@powiat-wloszczowa.pl>

Dzień dobry

Poniżej podaję opinie Rejonu Energetycznego Kielce do poszczególnych wniosków złożonych na naradę koordynacyjną z dnia 23.04.2020r. :

1. **GKN.6630.19.2020.BG**  
Przed przystąpieniem do prac ziemnych Wykonawca uzyska w Rejonie Energetycznym Kielce Warunki prowadzenia prac w pobliżu uzbrojenia elektroenergetycznego na co najmniej 14 dni przed rozpoczęciem robót.
2. **GKN.6630.21.2020.BG**  
W miejscach skrzyżowań projektowanej kanalizacji z istniejącymi kablami elektroenergetycznymi dla kabli należy przewidzieć rury dwudzielne.  
Przed przystąpieniem do prac ziemnych Wykonawca uzyska w Rejonie Energetycznym Kielce Warunki prowadzenia prac w pobliżu uzbrojenia elektroenergetycznego na co najmniej 14 dni przed rozpoczęciem robót.
3. **GKN.6630.22.2020.BG**  
Przed przystąpieniem do prac ziemnych Wykonawca uzyska w Rejonie Energetycznym Kielce Warunki prowadzenia prac w pobliżu uzbrojenia elektroenergetycznego na co najmniej 14 dni przed rozpoczęciem robót.
4. **GKN.6630.23.2020.BG**  
W miejscach skrzyżowań projektowanej kanalizacji z istniejącymi kablami elektroenergetycznymi dla kabli należy przewidzieć rury dwudzielne.  
Przed przystąpieniem do prac ziemnych Wykonawca uzyska w Rejonie Energetycznym Kielce Warunki prowadzenia prac w pobliżu uzbrojenia elektroenergetycznego na co najmniej 14 dni przed rozpoczęciem robót.
5. **GKN.6630.24.2020.BG**  
Zachować wymagana odległość wykopu od istniejącego kabla elektroenergetycznego. W odległości mniejszej niż 5 m od kabla prace ziemne wykonywać ręcznie.
6. **GKN.6630.25.2020.BG**  
Przed przystąpieniem do prac ziemnych Wykonawca uzyska w Rejonie Energetycznym Kielce Warunki prowadzenia prac w pobliżu uzbrojenia elektroenergetycznego na co najmniej 14 dni przed rozpoczęciem robót.
7. **GKN.6630.26.2020.BG**  
Projekt techniczny zasilania farm podlega uzgodnieniu w PGE Dystrybucja S.A oddział Skarżysko-Kamienna
8. **GKN.6630.27.2020.BG**  
Podłączenie projektowanej instalacji oświetlenia do sieci elektroenergetycznej wymaga zgody Rejonu Energetycznego Kielce. Projekt techniczny podlega uzgodnieniu w RE Kielce.

Dariusz Dzięwiecki  
T +48 41 380 2270

Koordinator RM  
Wydział Majątku Sieciowego  
PGE Dystrybucja S.A.

STAROSTA WŁOSZCZOWSKA  
29-100 Włoszczowa  
ul. Wiśniowa 10

Za zgodność  
z oryginałem.





**PGE Dystrybucja Spółka Akcyjna z siedzibą w Lublinie,**

20-340 Lublin, ul. Garbarska 21A, wpisana do rejestru przedsiębiorców prowadzonego p  
Wschód w Lublinie z siedzibą w Świdniku, VI Wydział Gospodarczy pod numerem KRS:  
NIP: 946-25-93-855, REGON: 060552840, Kapitał zakładowy: 9 729 424 160 zł., Kapitał  
[www.pgedystrybucja.pl](http://www.pgedystrybucja.pl)

PGE Dystrybucja S.A. zastrzega sobie prawo do wprowadzenia zmian w danych zawartych w niniejszej wiadomości i załącznikach c  
czy oświadczenia w niej zawarte dotyczące w szczególności opisów, rysunków, fotografii, parametrów technicznych, warunków han  
wyłącznie informacyjny i nie stanowią oferty w rozumieniu Kodeksu cywilnego. Wiążące ustalenie ceny, warunków umowy i innych e  
niniejszą wiadomością, nastąpi w umowie zawartej w formie odrębnego dokumentu.

Wiadomość ta może zawierać informacje poufne, przeznaczone do wyłącznej wiadomości adresata. Przeglądanie, przesyłanie, po  
wykorzystanie tych informacji przez osoby inne, niż te, dla których wiadomość była przeznaczona jest zabronione. W przypadku  
wyniku błędu proszę poinformować nadawcę i wykasować wiadomość.

The information transmitted is intended only for the person or entity to which it is addressed and may contain confidential and/or pr  
retransmission, dissemination or other use of, or taking of any action in reliance upon, this information by persons or entities other  
prohibited. If you received this in error, please contact the sender and delete the material from any computer.

STAROSTA WŁOSZCZOWSK.  
29-100 Włoszczowa  
ul. Wiśniowa 10

Za zgodność  
z oryginałem

Zarząd Dróg Powiatowych we Włoszczowie w związku z dzisiejszą (23.04.2020) naradą koordynacyjną ZUDP uzgadnia przedłożone wnioski w następujący sposób:


1. sprawa GKN.6630.19.2020.BG - bez uwag
2. sprawa GKN.6630.21.2020.BG - bez uwag
3. sprawa GKN.6630.22.2020.BG - bez uwag
4. sprawa GKN.6630.23.2020.BG - należy uzyskać warunki na umieszczenie urządzeń technicznych od Zarządu Dróg Powiatowych we Włoszczowie w zakresie ul. Wiśniowej.
5. sprawa GKN.6630.24.2020.BG - bez uwag
6. sprawa GKN.6630.25.2020.BG - bez uwag
7. sprawa GKN.6630.26.2020.BG - bez uwag
8. sprawa GKN.6630.27.2020.BG - uzgodniono zgodnie z pismem ZDP.DT.4312.32.2020.SD z dnia 27.03.2020
9. sprawa GKN.6630.28.2020.BG - bez uwag

ZARZĄD DRÓG POWIATOWYCH  
we Włoszczowie

ul. Jędrzejowska 81, 29-100 Włoszczowa

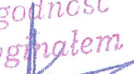
tel. 41 3941023, 41 3942519

KIEROWNIK  
OBWODU DROGOWEGO

  
inż. Jacek Trojszczak

STAROSTA WŁOSZCZOWSKI  
29-100 Włoszczowa  
ul. Wiśniowa 10

Za zgodność  
z oryginałem





**Temat:** Narada koordynacyjna 23.04.2020r. (2z7)

**Nadawca:** "m.matysiak" <m.matysiak@gmina-wloszczowa.pl>

**Data:** 2020-04-24, 14:16

**Adresat:** "zudp@powiat-wloszczowa.pl" <zudp@powiat-wloszczowa.pl>

**Kopia:** "w.rak@gmina-wloszczowa.pl" <w.rak@gmina-wloszczowa.pl>

Dzień dobry.

GKN.6630.21.2020.BG – stanowisko:

Dz. nr ew. 5046/5 – droga wew. ul. Sportowa oraz dz. nr ew. 7012/3, 4664/8 we Włoszczowie - należy wystąpić z wnioskiem do Burmistrza Gminy Włoszczowa o wyrażenie zgody na lokalizację sieci i przyłącza kanalizacji sanitarnej w w/w działkach.

Lokalizację w działkach nr ew.: 4662/37, 4662/21, 4661/13, 4662/38, 4664/26, 4662/39, 4664/30, 4664/31, 4662/19, 4662/14 - uzgadniam bez uwag.

Pozdrawiam:

Małgorzata Matysiak

Inspektor ds. budowy i utrzymania  
infrastruktury drogowej

Urząd Gminy Włoszczowa

Wydział Funduszy Pomocowych,  
Inwestycji i Planowania Przestrzennego

tel. 41 394 26 69 wew. 161

e-mail: [m.matysiak@gmina-wloszczowa.pl](mailto:m.matysiak@gmina-wloszczowa.pl)

RODO – Informacja dotycząca przetwarzania danych osobowych znajduje się na stronie BIP Urzędu Gminy Włoszczowa, stronie <http://wloszczowa.pl/p,176,polityka-ochrony-danych-osobowych> oraz tablicy ogłoszeń.

Ta wiadomość pocztowa i wszelkie załączone do niej pliki są poufne i podlegają ochronie prawnej. Jeśli nie jesteś jej prawidłowym adresatem, jakiegokolwiek jej ujawnienie, reprodukcja, dystrybucja lub inne rozpowszechnienie, są ściśle zabronione. Jeśli otrzymał Pan/i niniejszy przekaz wskutek błędu, proszę o niezwłocznie powiadomienie nadawcy i usunięcie otrzymanych informacji.

Za zgodność  
z oryginałem.



STAROSTA WŁOSZCZOWSKI  
29-100 Włoszczowa  
ul. Wiśniowa 10





Niniejsza dokumentacja była przedmiotem narady koordynacyjnej zorganizowanej przez Starostę Włoszczowskiego przeprowadzonej w sposób tradycyjny/za pomocą środków komunikacji elektronicznej w dniu .....2.3.-04-2020 w Starostwie Powiatowym we Włoszczowie  
Znak sprawy: GKN. 6630. 21. 2020. 30.....

Z up. STAROSTY

*Bożena Gładys*  
Przewodnicząca narady koordynacyjnej

LEGENDA:


-  projektowana sieć kanalizacji sanitarnej-grawitacyjna PVC-UDn200( kamDn200)
-  projektowane przyłącza kanalizacji sanitarnej-grawitacyjne PVC-Dn160

Za zgodność  
z oryginałem



Pracownia Projektowa Studioprojekt  
Zbigniew Zieliński

25-415 Kielce  
ul. Gorna 20, p. 123, tel. 41 317-19-65

Obiekt:	Budowa sieci kanalizacji sanitarnej z odcinkami łączącymi do granic nieruchomości w ul. Sportowej we Włoszczowie. Dz. nr ewid: 4661/14, 4664/31, 5046/5, 4662/19, 4662/14, 4664/30, 4662/35, 4662/38, 4662/37, 4662/21, 4664/26, 4664/8, 4661/13, 7012/3 obreb 08 Włoszczowa			
Adres:				
Tytuł rysunku:	PLAN SYTUACYJNY			
Stadium:	PROJEKT BUDOWLANY	SPECJALNOŚĆ	UPRAWNIENIA	PODPIS
Opracował:	mgr inż. Jarosław Kosakowski	sanitarna	KI-175/93	
Projektował:	mgr inż. Jarosław Kosakowski	sanitarna	KI-175/93	
Sprawdził:	mgr inż. Łukasz Lewaniak	sanitarna	SWK/0088/POOS/14	
Investor:	Włoszczowski Zakład Wodociągów i Kanalizacji Sp. z o.o. ul. Wiejska 55, 29-100 Włoszczowa	Data: 03-2020	skala: 1:500	Nr rysunku S 1

UWAGA: Niniejsza dokumentacja ani żadna jej część bez pisemnej zgody posiadacza praw autorskich nie może być powielana ani rozpowszechniana za pomocą urządzeń elektronicznych, mechanicznych, kopiujących, nagrywających i innych.



Stwierdzam zgodność z oryginałem

Inia ..... 09-06-2020

# ODPIS

Protokołu z narady koordynacyjnej

Starostwo Powiatowe we Włoszczowie  
Wydział Geodezji, Kartografii, Katastru  
i Gospodarki Nieruchomościami  
29 – 100 Włoszczowa, ul. Wiśniowa 10  
tel. 504-753-142

Włoszczowa, dnia 04.06.2020 r.

**STAROSTWO POWIATOWE  
WE WŁOSZCZOWIE**  
29-100 Włoszczowa, ul. Wiśniowa 10  
tel. (41) 39-44-950

**mgr Danuta Kwiecień**  
Z-ca Kierownika Wydziału Geodezji, Kartografii  
Katastru i Gospodarki Nieruchomościami

## PROTOKÓŁ z narady koordynacyjnej

Na podstawie art. 7d pkt. 2 oraz art. 28b ustawy z dnia 17 maja 1989r. – Prawo geodezyjne i kartograficzne (t.j. Dz. U. z 2020 r. poz. 276 z późn. zm.) w dniu **04.06.2020 r.** w Starostwie Powiatowym we Włoszczowie z siedzibą przy ul. Wiśniowej 10, 29 – 100 Włoszczowa Wydział Geodezji, Kartografii, Katastru i Gospodarki Nieruchomościami przeprowadzono naradę koordynacyjną.

Naradzie przewodniczyła Bożena Gładys - inspektor ds. dokumentacji geodezyjnej, i kartograficznej – działająca z upoważnienia Starosty Włoszczowskiego.

### I. Przedmiot narady koordynacyjnej:

Oznaczenie kancelaryjne sprawy	GKN.6630.41.2020.BG
Rodzaj projektowanej sieci uzbrojenia terenu	Sieć kanalizacji sanitarnej
Położenie projektowanej sieci uzbrojenia terenu	Gm. Włoszczowa ob. 0008 m. Włoszczowa dz. Nr 4662/38
Imię i nazwisko oraz inne dane identyfikujące wnioskodawcę	„Studioprojekt - Z. Zieliński” Zbigniew Zieliński ul. Górna 20/123 25-415 Kielce

### II. Uczestnicy narady koordynacyjnej / Stanowiska uczestników narady

* Imię i nazwisko uczestnika narady / * Oznaczenie podmiotów, które te osoby reprezentują lub informacja o przyczynach uczestnictwa danej osoby w naradzie	Stanowisko uczestnika narady
1. <i>Maciek Trojszczak</i> <i>Zarząd Drog Powiatowych</i>	<i>Treść uzgodnienia przesłana elektronicznie i stanowi załącznik do niniejszego protokołu.</i> <b>Z up. STAROSTY</b> <i>[Signature]</i> <b>Bożena Gładys</b> Przewodniczący narady koordynacyjnej
2. <i>Sylwester Gac</i> <i>Polska Spółka Geodezyjna sp. z o.o.</i> <i>Oddział Zakład Geodezyjny 15</i> <i>Kielce</i>	<i>Treść uzgodnienia przesłana elektronicznie i stanowi załącznik do niniejszego protokołu.</i> <b>Z up. STAROSTY</b> <i>[Signature]</i> <b>Bożena Gładys</b> Przewodniczący narady koordynacyjnej
Podpis uczestnika narady koordynacyjnej: <i>Maciek - uzgodniono elektronicznie</i>	<b>STAROSTA WŁOSZCZOWY</b> 29-100 Włoszczowa ul. Wiśniowa 10

Za zgodność z oryginałem



<p>3. Aleksandra Górecka Włoszczyński Zakład Robotniczy i Kuchnia Sp. z o.o. ul. Włoszczyńska</p>	<p>Treść uzgodnienia przesłana elektronicznie i stanem zorientacji do niniejszego protokołu.</p> <p><b>Z up. STAROSTY</b></p>
<p>Podpis uczestnika narady koordynacyjnej: brak - uzgodniono elektronicznie</p>	<p><i>BG</i> Bożena Gładys Przewodniczący narady koordynacyjnej</p>
<p>4. Dawid Sosimski Świętokrzyski Zarząd Drog. Województwa ul. Kielecka</p>	<p>Treść uzgodnienia przesłana elektronicznie i stanem zorientacji do niniejszego protokołu.</p> <p><b>Z up. STAROSTY</b></p>
<p>Podpis uczestnika narady koordynacyjnej: brak - uzgodniono elektronicznie</p>	<p><i>BG</i> Bożena Gładys Przewodniczący narady koordynacyjnej</p>
<p>5. Dawid Dębowski P&amp;E Dytła Rodnia Skanysto- kamienne Ref. o. E. marketingu Kiele</p>	<p>Treść uzgodnienia przesłana elektronicznie i stanem zorientacji do niniejszego protokołu.</p> <p><b>Z up. STAROSTY</b></p>
<p>Podpis uczestnika narady koordynacyjnej: brak - uzgodniono elektronicznie</p>	<p><i>BG</i> Bożena Gładys Przewodniczący narady koordynacyjnej</p>
<p>6.</p>	<p><b>STAROSTWO POWIATOWE WE WŁOSZCZOWIE</b> 29-100 Włoszczowa, ul. Wiśniowa 10 tel: (41) 39-44-950</p> <p><b>Stwierdzam zgodność z oryginałem</b></p> <p>Inia ..... 09.06.2020</p> <p><b>Z up. STAROSTY</b></p>
<p>Podpis uczestnika narady koordynacyjnej:</p>	<p><i>BG</i> mgr. Danuta Kwiecień Z-ca Kierownika Wydziału Geodezji, Kartografii Katastru i Gospodarki Nieruchomościami</p> <p><b>STAROSTA WŁOSZCZOWSKI</b> 29-100 Włoszczowa ul. Wiśniowa 10</p>
<p>7.</p>	<p><b>Z up. STAROSTY</b></p>

III. W naradzie koordynacyjnej, pomimo zawiadomienia nie uczestniczyli:

Imię i nazwisko uczestnika	Oznaczenie reprezentowanych podmiotów
1. Przedstawiciel	Wnioskodawcy
2. Przedstawiciel	ORANGE POLSKA S.A.
3. Przedstawiciel	Gminy Włoszczowa
4. Przedstawiciel	Departamentu IT Urzędu Marszałkowskiego Województwa Świętokrzyskiego
5.	
6.	

Przewodniczący narady koordynacyjnej:

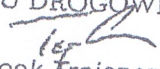


ZARZĄD DRÓG POWIATOWYCH  
we Włoszczowie  
ul. Jędrzejowska 81, 29-100 Włoszczowa  
tel. 41 3941023, 41 3942519

Zarząd Dróg Powiatowych we Włoszczowie w związku z dzisiejszą (04.06.2020) naradą koordynacyjną ZUDP uzgadnia przedłożone wnioski w następujący sposób:


1. Sprawa GKN.6630.39.2020.BG – bez uwag
2. Sprawa GKN.6630.40.2020.BG – bez uwag
3. Sprawa GKN.6630.41.2020.BG – bez uwag
4. Sprawa GKN.6630.42.2020.BG – bez uwag
5. Sprawa GKN.6630.43.2020.BG – bez uwag

KIEROWNIK  
OBWODU DROGOWEGO

  
Inż. Jacek Trojszczak

STAROSTA WŁOSZCZOWSKI  
29-100 Włoszczowa  
ul. Wiśniowa 10

Za zgodność  
z oryginałem



**Temat:** Narada koordynacyjna

**Nadawca:** Gac Sylwester <sylwester.gac@psgaz.pl>

**Data:** 2020-06-08, 18:06

**Adresat:** ZUDP Włoszczowa <zudp@powiat-wloszczowa.pl>


**Kopia:** Kyzioł Michał <michal.kyziol@psgaz.pl>

Dzień dobry na naradzie koordynacyjnej w dniu 04-06-2020 uzgodniono projekty

1. GKN.6630.39.2020.BG Uzgodniono BEZ UWAG
2. GKN.6630.40.2020.BG Uzgodniono BEZ UWAG
3. GKN.6630.41.2020.BG Uzgodniono BEZ UWAG
4. GKN.6630.42.2020.BG Uzgodniono BEZ UWAG
5. GKN.6630.43.2020.BG Uzgodniono BEZ UWAG

uzgadnia się pozytywnie z zachowaniem środków ostrożności w miejscu kolizji w strefie kontrolowanej gazociągu prace wykonywać ręcznie pod nadzorem i w uzgodnieniu z Gazownią w Kielcach prace należy zgłosić na piśmie 14 dni przed rozpoczęciem inwestycji z podaniem numeru telefonu do kierownika Budowy

Z poważaniem  
Sylwester Gac  
Z-ca Kierownika  
Gazownia w Kielcach



Polska Spółka Gazownictwa sp. z o.o.  
Oddział Zakład Gazowniczy w Kielcach  
tel. 665612807  
e-mail: [sylwester.gac@psgaz.pl](mailto:sylwester.gac@psgaz.pl)  
adres korespondencyjny: ul. Loefflera 2, 25-550 Kielce

[www.psgaz.pl](http://www.psgaz.pl)

Dane rejestrowe:

Polska Spółka Gazownictwa sp. z o.o.  
ul. Wojciecha Bandrowskiego 16, 33-100 Tarnów  
NIP 525 24 96 411, REGON 142739519, Kapitał Zakładowy: 10 488 917 050 zł  
KRS 0000374001, Sąd Rejonowy dla Krakowa-Śródmieścia w Krakowie, XII Wydział Gospodarczy KRS

Dbaj o środowisko. Nie drukuj tego maila.

Administratorem Pani/Pana danych osobowych jest Polska Spółka Gazownictwa sp. z o.o.  
Więcej informacji o zasadach przetwarzania danych osobowych dostępnych jest na stronie internetowej: [www.psgaz.pl](http://www.psgaz.pl)

STAROSTA WŁOSZCZOWSKI  
29-100 Włoszczowa  
ul. Wiśniowa 10

Za zgodność  
z oryginałem



**Temat:** Re: ZAWIADOMIENIE O NARADZIE KOORDYNACYJNEJ S.P. Włoszczowa., powiat włoszczowski

**Nadawca:** Aleksandra Górecka <a.gorecka@wzwik-wloszczowa.pl>

**Data:** 2020-06-04, 07:59

**Adresat:** ZUDP Włoszczowa <zudp@powiat-wloszczowa.pl>

Dzień dobry,

Poniżej przedstawiam uzgodnienia projektowanych sieci uzbrojenia terenu przez Włoszczowski Zakład Wodociągów i Kanalizacji Sp. z o.o.:

- sprawa znak GKN.6630.39.2020.BG - w miejscach skrzyżowań i zbliżeń z istniejącą infrastrukturą wodociągową oznaczoną jako w110 i w90 prace wykonywać ręcznie z zachowaniem szczególnej ostrożności zgodnie z obowiązującymi normami i przepisami techniczno-budowlanymi.
- sprawa znak GKN.6630.40.2020.BG - nie dotyczy
- sprawa znak GKN.6630.41.2020.BG - bez uwag
- sprawa znak GKN.6630.42.2020.BG - nie dotyczy
- sprawa znak GKN.6630.43.2020.BG - nie dotyczy

STAROSTA WŁOSZCZOWSKI  
29-100 Włoszczowa  
ul. Wiśniowa 10

Z poważaniem

Aleksandra Górecka St. inspektor ds inwestycji i remontów Włoszczowski Zakład Wodociągów i Kanalizacji Sp. z o.o. ul. Wiejska 55 29-100 Włoszczowa tel. 735 920 945 Niniejsza korespondencja przeznaczona jest wyłącznie dla osoby lub podmiotu, do którego jest zaadresowana i może zawierać treść o charakterze poufnym lub zastrzeżonym. Uprzedzamy, że wgląd w treść e-maila otrzymanego omyłkowo, dalsze jego przekazywanie, rozpowszechnianie lub innego rodzaju wykorzystanie, bądź podjęcie jakichkolwiek działań w oparciu o zawarte w nim informacje przez osobę lub podmiot nie będący jego adresatem, jest niedozwolone. Odbiorca korespondencji, który otrzymał ją omyłkowo, proszony jest o niezwłoczne zawiadomienie i odesłanie jej z powrotem do nadawcy oraz o usunięcie jej ze swojego systemu wraz z wszelkimi załącznikami. Informujemy, że Administratorem Państwa danych osobowych jest Włoszczowski Zakład Wodociągów i Kanalizacji Sp. z o.o. we Włoszczowie, KRS: 0000490379 (Ul. Wiejska 55, Włoszczowa 29-100, tel;41 39 43 680, e-mail: [oczyszczalnia.wloszczowa@wp.pl](mailto:oczyszczalnia.wloszczowa@wp.pl)). Uprzejmie prosimy o zapoznanie się z treścią naszej klauzuli informacyjnej w zakresie przetwarzania Państwa danych osobowych <https://www.wzwik-wloszczowa.pl/ochrona-danych-osobowych.html>.

W dniu 2020-06-03 o 15:08, ZUDP Włoszczowa pisze:

ZAWIADOMIENIE

Uprzejmie zawiadamiam, iż dnia **04.06.2020r. (CZWARTEK)** w Starostwie

Za zgodność  
z oryginałem

**Temat:** [SPAM] Opinia do wniosku nr GKN.6630.41.2020.BG

**Nadawca:** Dariusz Sosiński <D.Sosinski@szdw.kielce.com.pl>

**Data:** 2020-06-05, 07:22

**Adresat:** ZUDP Włoszczowa <zudp@powiat-wloszczowa.pl>

Świętokrzyski Zarząd Dróg Wojewódzkich w Kielcach ul. Jagiellońska 72 - drogi wojewódzkie

Konsultant - Dariusz Sosiński

Przesyłam stanowisko w sprawie wniosku znak GKN.6630.41.2020.BG do protokołu z narady koordynacyjnej z dnia 04.06.2020 r.

Uzgadniam bez uwag.

Konsultant - Dariusz Sosiński

STAROSTA WŁOSZCZOWSKI  
29-100 Włoszczowa  
ul. Wiśniowa 10

Za zgodność  
z oryginałem



**Temat:** RE: ZAWIADOMIENIE O NARADZIE KOORDYNACYJNEJ S.P. Włoszczowa., powiat włoszczowski

**Nadawca:** Dziewięcki Dariusz [PGE Dystr. O.Skarżysko-Kam.]  
<Dariusz.Dziewiecki@pgedystrybucja.pl>

**Data:** 2020-06-08, 15:04

**Adresat:** ZUDP Włoszczowa <zudp@powiat-wloszczowa.pl>

Dzień dobry

Poniżej podaję opinie Rejonu Energetycznego Kielce do wniosków złożonych na naradę koordynacyjną z dnia 04.06.2020r. :

( w zakresie obszaru działania RE Kielce)

**1. GKN.6630.39.2020.BG**

Opracowania podlega uzgodnieniu w PGE Dystrybucja S.A. Oddział Skarżysko-Kamienna.

**2. GKN.6630.40.2020.BG**

Zachować wymaganą odległość wykopu od istniejących kabli elektroenergetycznych. W odległości mniejszej niż 5 m od kabla prace ziemne wykonywać ręcznie. W miejscach skrzyżowań z istniejącymi kablami elektroenergetycznymi dla kabli przewidzieć osłony przed uszkodzeniami mechanicznymi z odpowiednich rur osłonowych. Przed przystąpieniem do prac ziemnych Wykonawca uzyska w Rejonie Energetycznym Kielce Warunki prowadzenia prac w pobliżu uzbrojenia elektroenergetycznego na co najmniej 14 dni przed rozpoczęciem robót.

**3. GKN.6630.41.2020.BG**

Zachować wymaganą odległość wykopu od istniejących kabli elektroenergetycznych. W odległości mniejszej niż 5 m od kabla prace ziemne wykonywać ręcznie. W miejscach skrzyżowań z istniejącymi kablami elektroenergetycznymi dla kabli przewidzieć osłony przed uszkodzeniami mechanicznymi z odpowiednich rur osłonowych. Przed przystąpieniem do prac ziemnych Wykonawca uzyska w Rejonie Energetycznym Kielce Warunki prowadzenia prac w pobliżu uzbrojenia elektroenergetycznego na co najmniej 14 dni przed rozpoczęciem robót.

STAROSTA WŁOSZCZOWSKI

29-100 Włoszczowa  
ul. Wiśniowa 10

**From:** ZUDP Włoszczowa <zudp@powiat-wloszczowa.pl>


**Sent:** Wednesday, June 3, 2020 3:08 PM

**To:** Studioprojekt Z. ZIELIŃSKI <studioprojekt@o2.pl>; Norbert Gąsieniec <zdpwloszczowa@op.pl>; a.rak@wzwik-wloszczowa.pl; a.gorecka@wzwik-wloszczowa.pl; Małgorzata Matysiak <m.matysiak@gmina-wloszczowa.pl>; Gmina Włoszczowa <poczta@gmina-wloszczowa.pl>; Włodzimierz Rak Urząd Gminy Włoszczowa <w.rak@gmina-wloszczowa.pl>; Dziewięcki Dariusz [PGE Dystr. O.Skarżysko-Kam.] <Dariusz.Dziewiecki@pgedystrybucja.pl>; Czesław Dominik <oczyszczalnia.wloszczowa@wp.pl>; Dariusz Sosiński <Dariusz.Sosinski@szdw.kielce.com.pl>; Dariusz Klimczyk <budownictwo@krasocin.com.pl>; Alicja Dyrda <alicja.dyrda@interia.pl>; k.prezgot@pcwoenergy.pl; TAURON Częstochowa <omd.czystochowa@tauron-dystrybucja.pl>; Mariusz Bareła <Mariusz.Barela@tauron-dystrybucja.pl>; Izabela Drażkiewicz <izabela.drazkiewicz@secemin.pl>; Robert Kosela <robert\_kosela@wp.pl>; Justyna Łochowska-Kucharek <justyna.kucharek@secemin.pl>; Ryszard Karolczyk <r.karolczyk@kluczewsko.gmina.pl>; kuzg\_kluczewsko@wp.pl; bj.jedrzejczyk@gmail.com; Kołtunowski Paweł [PGE Dystr. O.Łódź] <Pawel.Koltunowski@pgedystrybucja.pl>; TAURON Częstochowa <omd.czystochowa@tauron-dystrybucja.pl>; Rejon Energetyczny Piotrków [PGE Dystr. O.Łódź] <piotrkow.old@pgedystrybucja.pl>; Marek Niesiobędzki <marek.niesiobedzki@sejmik.kielce.pl>; Sylwester Gac <sylwester.gac@psgaz.pl>; ORANGE <ZZSS.Narady.Koordinacyjne.Centrum@orange.com>; katarzyna.grabowska@sejmik.kielce.pl; Dariusz Sosiński <Dariusz.Sosinski@szdw.kielce.com.pl>; Stanisław Krześniak <S.Krzesniak@szdw.kielce.com.pl>; Zygmunt Wroński <zygmunt.wronski@tarnow.psgaz.pl>; Michał Kyzioł <michał.kyzioł@psgaz.pl>

**Subject:** ZAWIADOMIENIE O NARADZIE KOORDYNACYJNEJ S.P. Włoszczowa., powiat włoszczowski

Za zgodność  
z oryginałem





Niniejsza dokumentacja była przedmiotem narady  
koordynacyjnej zorganizowanej przez  
Starostę Włoszczowskiego przeprowadzonej  
w sposób tradycyjny/za pomocą środków  
komunikacji elektronicznej w dniu ..... 04-06-2020  
w Starostwie Powiatowym we Włoszczowie  
Znak sprawy: GKN. 6630. 4.2020. BG....

Z up. STAROSTY

*BG*  
Bożena Gładys  
Przewodniczący narady koordynacyjnej



**Decyzja Nr 32.2019**  
**o ustaleniu lokalizacji celu publicznego**

Na podstawie art. 4 ust. 2 pkt 1), art. 51 ust. 1 pkt 2) w związku z art. 50 ust.1 ustawy z dnia 27 marca 2003 r. o planowaniu i zagospodarowaniu przestrzennym (Dz. U. z 2018 r. poz. 1945 ze zm.) oraz art. 104 i art. 107 ustawy z dnia 14 czerwca 1960 r. Kodeks postępowania administracyjnego (Dz.U. z 2018 r. poz. 2096 ze zm.), po rozpatrzeniu wniosku

**Włoszczowskiego Zakładu Wodociągów i Kanalizacji Sp. z o.o.**  
**ul. Wiejska 55, 29-100 Włoszczowa,**  
**z upoważnienia którego działa Pan Jarosław Kosakowski**  
**ul. Pomorska 71/73 m.66 , 25-349 Kielce**

dotyczącego ustalenia lokalizacji inwestycji celu publicznego dla przedsięwzięcia :

- budowa sieci kanalizacji sanitarnej w ul. Sportowej we Włoszczowie przewidzianego do realizacji :
- na działkach o nr ewid. gruntu 4661/14, 4664/31, 5046/5, 4662/19, 4662/14, 4664/30 położonych w obrębie 08 Włoszczowa

a także i po dokonaniu uzgodnień z organami stosownie do art. 53 ust. 4 powołanej na wstępie ustawy o planowaniu i zagospodarowaniu przestrzennym

**U s t a l a m**  
**lokalizację inwestycji celu publicznego**

dla przedsięwzięcia :

- budowa sieci kanalizacji sanitarnej w ul. Sportowej we Włoszczowie przewidzianego do realizacji :
- na działkach o nr ewid. gruntu 4661/14, 4664/31, 5046/5, 4662/19, 4662/14, 4664/30 położonych w obrębie 08 Włoszczowa

rodzaj zabudowy:

- obiekty infrastruktury technicznej

STAROSTA WŁOSZCZOWSKI  
29-100 Włoszczowa  
ul. Wiśniowa 10

**1. Zakres i rodzaj planowanej inwestycji.**

Zgodnie z wnioskiem zakres robót obejmuje:

- budowę sieci kanalizacji sanitarnej w systemie grawitacyjnym z możliwością zastosowania odcinków w systemie ciśnieniowym, z rur PVC 200mm i PVC 160mm (przyłącza do granic nieruchomości),
- wykonanie niezbędnych robót budowlanych towarzyszących planowanej inwestycji.

**2. Warunki i szczegółowe zasady zagospodarowania terenu oraz jego zabudowy wynikające z przepisów odrębnych:**

**2.1. Warunki i wymagania ochrony i kształtowania ładu przestrzennego.**

Wnioskowaną inwestycję należy zaprojektować i zrealizować zgodnie z zasadami wiedzy technicznej, obowiązującymi Polskimi Normami i przepisami, wynikającymi ze specyfiki projektowanej inwestycji i jej usytuowania.

Ostateczny przebieg i lokalizacja projektowanej inwestycji w granicach obszaru wyznaczonego liniami rozgraniczającymi teren inwestycji, zostaną sprecyzowane w dokumentacji budowlanej przedsięwzięcia i rozstrzygnięte na etapie postępowania administracyjnego zmierzającego do udzielenia pozwolenia na budowę, w dostosowaniu do dostępności terenowej, przy uwzględnieniu przepisów szczególnych, w tym techniczno – budowlanych, Polskich Norm a także zgodnie z zasadami wiedzy technicznej, w sposób gwarantujący spełnienie wymogów określonych w art. 5 ustawy Prawo Budowlane .

Za zgodność  
z oryginałem



**2.2. Warunki ochrony środowiska i zdrowia ludzi oraz dziedzictwa kulturowego i zabytków oraz dóbr kultury.**

Przedmiotowa inwestycja nie należy do kategorii przedsięwzięć mogących znacząco oddziaływać na środowisko, tj. o których mowa w art. 59 ust.1 ustawy z dnia 3 października 2008 r. o udostępnianiu informacji o środowisku i jego ochronie, udziale społeczeństwa w ochronie środowiska oraz o ocenach oddziaływania na środowisko (Dz. U. z 2018 r. poz. 2081), wymienionych w Rozporządzeniu Rady Ministrów z dnia 9 listopada 2010 r. w sprawie przedsięwzięć mogących znacząco oddziaływać na środowisko (Dz.U. z 2016r., poz.71).

Projektowane przedsięwzięcie inwestycyjne jest zlokalizowane na obszarze strefy ochrony pośredniej ujęć wody podziemnej SW-I, SW-II, SW-V, Nr 1 (oś. Brożka), dla której określono warunki ochrony Rozporządzeniem Nr 13/2012 Dyrektora Regionalnego Zarządu Gospodarki Wodnej w Warszawie z dnia 17 września 2012 r. w sprawie ustanowienia strefy ochronnej ujęć wody podziemnej SW-I, SW-II, SW-V, Nr 1 (oś. Brożka) w miejscowości Włoszczowa (Dz. Urz. Woj. Świąt. poz. 2624 z dnia 03.10.2012 r.) oraz Rozporządzeniem Nr 20/2014 z dnia 4 listopada 2014 r. w sprawie zmiany rozporządzenia w sprawie ustanowienia strefy ochronnej ujęć wody podziemnej SW-I, SW-II, SW-V, Nr 1 (oś. Brożka) w miejscowości Włoszczowa (Dz. Urz. Woj. Świąt. poz. 2960 z dnia 07.11.2014 r.)

Rozwiązania projektowe stanowiące konsekwencję zawartych w niniejszej decyzji ustaleń, nie mogą naruszać uwarunkowań określonych dla terenu tej strefy.

W fazie projektowania i realizacji inwestycji należy zachować warunki wynikające z przepisów ustawy z dnia 27 kwietnia 2001 r. Prawo ochrony środowiska (Dz. U. z 2019 r., poz. 1396 ze zm.), które m.in. zobowiązują inwestora do oszczędnego korzystania z terenu (art.74 ust.1) i do ochrony gleby, zieleni, naturalnego ukształtowania terenu i stosunków wodnych (art.75 ust.1) oraz art. 76 ust. 1 ustawy, według którego nowo zbudowany obiekt budowlany nie może być oddany do użytku, jeżeli nie spełnia wymagań ochrony środowiska, którymi są zgodnie z ust. 2 artykułu:

- 1/ wykonanie wymaganych przepisami lub określonych w decyzjach administracyjnych środków technicznych chroniących środowisko,
- 2/ zastosowanie odpowiednich rozwiązań technologicznych, wynikających z ustaw lub decyzji,
- 3/ uzyskanie wymaganych decyzji określających zakres i warunki korzystania ze środowiska,

Ewentualna ponadnormatywna uciążliwość, winna zawierać się w granicach posiadanego terenu.

Sposób postępowania z odpadami wytwarzanymi oraz z odpadami usuwanymi lub przemieszczanymi w związku z realizacją inwestycji (masy ziemi lub skalne, gruz itp.) określają przepisy ustawy z dnia 14 grudnia 2012 r. o odpadach (Dz.U. z 2019 r., poz.701). W ramach planowanej inwestycji należy przewidzieć odpowiednie miejsca do chwilowego przetrzymywania odpadów.

W przypadku kolizji istniejących drzew i krzewów z projektowaną inwestycją, jeśli na ich wycięcie lub przesadzenie wymagane jest oddzielne zezwolenie – zgodnie z wymogami ustawy z dnia 16 kwietnia 2004 r. o ochronie przyrody (Dz. U. z 2018 r., poz. 1614) – z wnioskiem w tej sprawie należy wystąpić do właściwego organu.

Osoby prowadzące roboty budowlane i ziemne w razie ujawnienia przedmiotu, który posiada cechy zabytku, obowiązane są niezwłocznie zawiadomić o tym Burmistrza Gminy Włoszczowa oraz Wojewódzkiego Konserwatora Zabytków; jednocześnie obowiązane są zabezpieczyć odkryty przedmiot i wstrzymać wszelkie roboty mogące go uszkodzić lub zniszczyć, do czasu wydania przez Wojewódzkiego Konserwatora stosownych zarządzeń.

Projektowane przedsięwzięcie nie może stwarzać zagrożenia dla zdrowia ludzi, a także oddziaływać niekorzystnie na chronione obiekty dziedzictwa kulturowego.

STAROSTA WŁOSZCZOWSKI  
29-100 Włoszczowa  
ul. Wiśniowa 10

**2.3. Warunki obsługi w zakresie infrastruktury technicznej i komunikacji.**

Projektowana sieć kanalizacji sanitarnej zostanie podłączona do istniejącej sieci zlokalizowanej w rejonie inwestycji, na zasadach i warunkach określonych w piśmie Włoszczowskiego Zakładu Wodociągów i Kanalizacji z dnia 07.10.2019r. znak: TE.4130.94.2019.

W odniesieniu od obiektów infrastruktury technicznej dostęp do drogi publicznej nie jest wymagany, niemniej obsługa komunikacyjna planowanej inwestycji, zarówno w trakcie realizacji jak i eksploatacji - z drogi gminnej ul. Sportowej.

Warunki budowy w pasie drogowym wymagają uzgodnienia z właściwym zarządcą drogi.

Ewentualną kolizję z istniejącym zainwestowaniem terenu, podziemnym i nadziemnym, należy rozwiązać w uzgodnieniu z właścicielami i użytkownikami tych urządzeń.

**2.4. Wymagania dotyczące ochrony interesów osób trzecich :**

Projektowane przedsięwzięcie inwestycyjne wraz ze związanymi z nim urządzeniami budowlanymi, należy zaprojektować w sposób pozwalający na poszanowanie uzasadnionych interesów osób trzecich (art. 5 ust.1 ustawy z dnia 7 lipca 1994 r. – Prawo Budowlane (Dz.U. z 2019 r., poz.1186), tj. zapewniając ochronę przed

Za zgodność  
z oryginałem



pozbawieniem dostępu do drogi publicznej, możliwości korzystania z wody, kanalizacji, energii elektrycznej oraz ze środków łączności, dopływu światła dziennego do pomieszczeń przeznaczonych na stały pobyt ludzi, ochronę przed uciążliwościami powodowanymi przez hałas, wibracje, zakłócenia elektryczne, promieniowanie, zalewanie wodami opadowymi terenów sąsiednich, ochronę przed zanieczyszczeniami powietrza, wody i gleby.

Jednocześnie nadmieniam, iż ochrona interesów osób trzecich w postępowaniu o ustalenie warunków zabudowy, jest rozważana jedynie w granicach określonych przepisami związanymi z planowaniem przestrzennym.

### 2.5. Ochrony obiektów budowlanych na terenach górniczych.

Nieruchomość objęta niniejszą decyzją jest zlokalizowana poza terenem górniczym, w związku z tym realizacja przedsięwzięcia inwestycyjnego nie podlega wymogom i uwarunkowaniom określonym w ustawie z dnia 9 czerwca 2011 r. Prawo geologiczne i górnicze (Dz.U. z 2019 r., poz. 868 ze zm.).

### 2.6. Warunków wynikających z przepisów odrębnych.

Wnioskowaną inwestycję należy zaprojektować i zrealizować zgodnie z zasadami wiedzy technicznej, obowiązującymi Polskimi Normami i przepisami, wynikającymi ze specyfiki projektowanej inwestycji i jej usytuowania.

Projekt budowlany winien spełniać warunki określone w:

- Ustawie z dnia 7 lipca 1994 r. prawo budowlane (Dz.U. z 2019 r., poz.1186),
- Ustawie z dnia 3 lutego 1995 r. o ochronie gruntów rolnych i leśnych (Dz. U. z 2017 r., poz.1161),
- Ustawie z dnia 16 kwietnia 2004 r. o ochronie przyrody ( Dz. U. z 2018 r., poz. 1614),
- Ustawie z dnia 20 lipca 2017r. Prawo wodne (Dz.U. z 2018 r., poz.2268),
- Ustawie z dnia 14 grudnia 2012 r. o odpadach (Dz.U. z 2019 r., poz.701),
- Ustawie z dnia 27 kwietnia 2001 r. Prawo ochrony środowiska (Dz. U. z 2019 r., poz. 1396 ze zm.),
- Ustawie z dnia 9 czerwca 2011 r. Prawo geologiczne i górnicze (Dz.U. z 2019 r., poz. 868 ze zm.),
- Ustawie z dnia 23 lipca 2003 r. o ochronie zabytków i opiece nad zabytkami (Dz.U. z 2018 r. poz.2067 ze zm.),
- Ustawie z dnia 21 marca 1985 r. o drogach publicznych (Dz.U. z 2018 r. poz. 2068), a także w Rozporządzeniu Ministra Transportu i Gospodarki Morskiej z dnia 2 marca 1999 r. w sprawie warunków technicznych, jakim powinny odpowiadać drogi publiczne i ich usytuowanie (Dz.U. z 2016, poz. 124),

Forma projektu budowlanego powinna być zgodna z wymogami określonymi w Rozporządzeniu Ministra Transportu, Budownictwa i Gospodarki Morskiej z dnia 25 kwietnia 2012 r. (Dz.U. z 2012 r. poz. 462 ze zm.) w sprawie szczegółowego zakresu i formy projektu budowlanego. Projekt ten winien posiadać komplet opinii i uzgodnień wymaganych dla tego rodzaju inwestycji, wynikających z przepisów szczególnych.

Dowody na spełnienie wymienionych wymagań w odniesieniu do projektowanego zamierzenia inwestycyjnego winny być przedstawione i jednoznacznie rozstrzygnięte w późniejszym etapie inwestycyjnym, tj. na etapie starania się o pozwolenie na budowę, poprzez uzyskanie stosownych opinii, uzgodnień czy decyzji wymaganych odrębnymi przepisami uwzględniając specyfikę zamierzenia inwestycyjnego.

### 3. Linie rozgraniczające teren inwestycji

Lokalizacja projektowanej inwestycji winna zawierać się w granicach terenu objętego liniami rozgraniczającymi określonymi w załączniku nr 1 niniejszej decyzji.

Ostateczny przebieg projektowanej sieci wodociągowej, zawierający się w granicach obszaru wyznaczonego liniami rozgraniczającymi teren inwestycji określonymi w niniejszej decyzji, zostanie sprecyzowany na etapie sporządzania dokumentacji budowlanej przedsięwzięcia.

STAROSTA WŁOSZCZOWSKI

29-100 Włoszczowa  
ul. Wiśniowa 10

### UZASADNIENIE

Włoszczowski Zakład Wodociągów i Kanalizacji Sp. z o.o. ul. Wiejska 55, 29-100 Włoszczowa, z upoważnienia którego działa Pan Jarosław Kosakowski ul. Pomorska 71/73 m.66, 25-349 Kielce, wystąpił z wnioskiem o ustalenie lokalizacji inwestycji celu publicznego dla przedsięwzięcia, polegającego na budowie sieci kanalizacji sanitarnej w ul. Sportowej we Włoszczowie, przewidzianego do realizacji na działkach o nr ewid. gruntu 4661/14, 4664/31, 5046/5, 4662/19, 4662/14, 4664/30 położonych w obrębie 08 Włoszczowa, w granicach określonych na załączonej do wniosku mapie.

Inwestycja ma na celu podniesienie standardu użytkowania istniejącej i projektowanej zabudowy mieszkaniowej, usytuowanej w sąsiedztwie terenu objętego liniami rozgraniczającymi.

Przedmiotowa inwestycja, związana z realizacją celu publicznego, o którym mowa w art. 6 ustawy z dnia 21 sierpnia 1997 r. o gospodarce nieruchomościami Dz.U. z 2018 r. poz. 2204 ze zm.), w sytuacji braku

Za zgodność  
z oryginałem



Z wnioskiem o realizację inwestycji należy wystąpić do Starosty Powiatu Włoszczowskiego dołączając m.in.:

- 1). projekty budowlane planowanych inwestycji wraz z opiniami, uzgodnieniami, pozwoleniami i innymi dokumentami wymaganymi przepisami szczególnymi oraz zaświadczeniem o wpisie na listę członków właściwej izby samorządu zawodowego,
- 2). oświadczenie o posiadanym prawie do dysponowania nieruchomością na cele budowlane,
- 3). decyzję o ustaleniu lokalizacji celu publicznego.

**Od niniejszej decyzji służy stronom prawo wniesienia odwołania do Samorządowego Kolegium Odwoławczego w Kielcach, za pośrednictwem Burmistrza Gminy Włoszczowy, w terminie 14 dni od dnia jej doręczenia.**

W trakcie biegu terminu do wniesienia odwołania, strona może zrzec się prawa do wniesienia odwołania wobec organu administracji publicznej, który wydał decyzję. Z dniem doręczenia organowi administracji publicznej oświadczenia o zrzeczeniu się prawa do wniesienia odwołania przez ostatnią ze stron postępowania, decyzja staje się ostateczna, prawomocna i wykonalna.

Pobrano opłatę skarbową zgodnie z ustawą o opłacie skarbowej z dnia 16.11.2006r. (Dz. U. z 2019 r. poz. 1000).

**Projekt decyzji opracowała:**

mgr inż. arch. Iwona Nowacka  
nr upr bud. KI-476/94, nr wpisu na listę członków  
Świętokrzyskiej Okręgowej Izby Architektów SW-0098

**Załączniki:**

Nr 1 - kopia mapy zasadniczej w skali 1:1000, na której określono linie rozgraniczające teren inwestycji

**Otrzymują:**

- 1) Strony postępowania - Inwestor i właściciele działek objętych liniami rozgraniczającymi planowanej inwestycji wg odrębnego wykazu
- 2) Strony postępowania - właściciele działek sąsiadujących z terenem objętym liniami rozgraniczającymi planowanej inwestycji w drodze obwieszczenia.
- 3) a/a



**Z up. BURMISTRZA**

*mgr inż. Włodzimierz Rak*  
Naczelnik Wydziału Funduszy Pomocowych,  
Inwestycji i Planowania Przestrzennego

Stwierdza się, że niniejsza decyzja w dniu 03-01-2020  
stała się ostateczna i podlega wykonaniu.

Włoszczowa, dnia 24.04.2020

**Z up. BURMISTRZA**

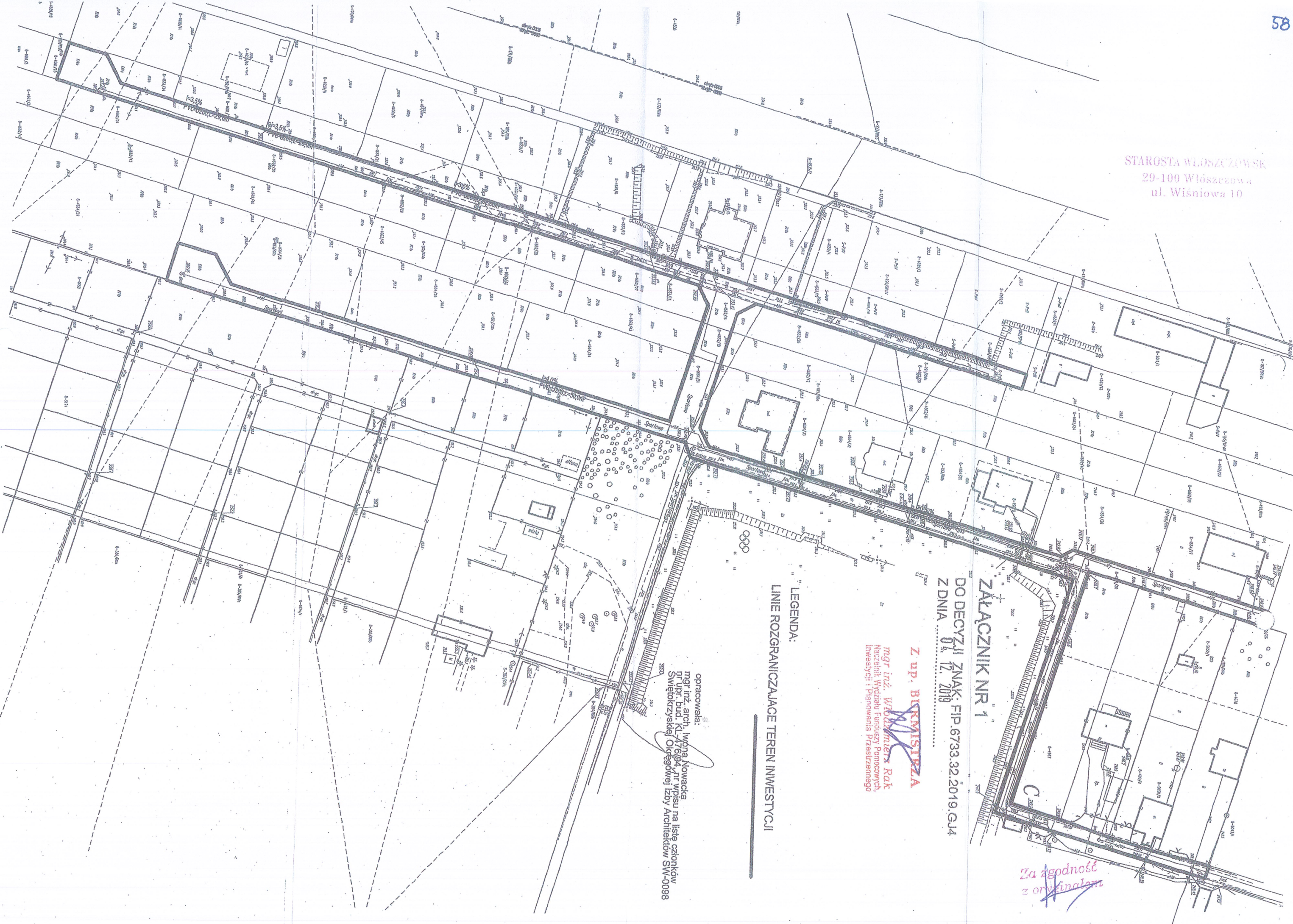
*mgr inż. Włodzimierz Rak*  
Naczelnik Wydziału Funduszy Pomocowych,  
Inwestycji i Planowania Przestrzennego

STAROSTA WŁOSZCZOWSKI  
29-100 Włoszczowa  
ul. Wiśniowa 10

Za zgodność  
z oryginałem



STAROSTA WŁOSZCZOWSKI  
29-100 Włoszczowa  
ul. Wiśniowa 10



ZALĄCZNIK NR 1

DO DECYZJI ZNAK: FIP.6733.32.2019.GJ4  
Z DNIA 04.12.2019

Z up. **BKRMISTPZA**  
mgr inż. **Włodzisław Rak**  
Naczelnik Wydziału Funduszy Pomocowych,  
Inwestycji i Planowania Przestrzennego

LEGENDA:  
LINIE ROZGRANICZAJĄCE TEREN INWESTYCJI

opracowała:  
mgr inż. arch. **Ilona Nowacka**  
pr. upr. bud. Kl. 17694, nr wpisu na liście członków  
Świętokrzyskiej Okręgowej Izby Architektów SW-0098

Za zgodność  
z oryginałem



Znak: FIP.6733.39.2019.GJ4

## **Decyzja Nr 39.2019** **o ustaleniu lokalizacji celu publicznego**

Na podstawie art. 4 ust. 2 pkt 1), art. 51 ust. 1 pkt 2) w związku z art. 50 ust.1 ustawy z dnia 27 marca 2003 r. o planowaniu i zagospodarowaniu przestrzennym (Dz. U. z 2018 r. poz. 1945 ze zm.) oraz art. 104 i art. 107 ustawy z dnia 14 czerwca 1960 r. Kodeks postępowania administracyjnego (Dz.U. z 2018 r. poz. 2096 ze zm.), po rozpatrzeniu wniosku

**Włoszczowskiego Zakładu Wodociągów i Kanalizacji Sp. z o.o.**  
**ul. Wiejska 55, 29-100 Włoszczowa,**  
**z upoważnienia którego działa Pan Jarosław Kossakowski**  
**ul. Pomorska 71/73 m.66, 25-349 Kielce**

dotyczącego ustalenia lokalizacji inwestycji celu publicznego dla przedsięwzięcia :

- **budowa sieci kanalizacji sanitarnej w ul. Sportowej we Włoszczowie** przewidzianego do realizacji :
- **na działkach o nr ewid. gruntu 4662/39, 4662/38, 4662/37, 4662/21, 4664/26, 4664/8, 4661/13, 7012/3 położonych w obrębie 08 Włoszczowa**

a także i po dokonaniu uzgodnień z organami stosownie do art. 53 ust. 4 powołanej na wstępie ustawy o planowaniu i zagospodarowaniu przestrzennym

### **U s t a l a m** **lokalizację inwestycji celu publicznego**

dla przedsięwzięcia :

- **budowa sieci kanalizacji sanitarnej w ul. Sportowej we Włoszczowie** przewidzianego do realizacji :
  - **na działkach o nr ewid. gruntu 4662/39, 4662/38, 4662/37, 4662/21, 4664/26, 4664/8, 4661/13, 7012/3 położonych w obrębie 08 Włoszczowa**
- rodzaj zabudowy:
- **obiekty infrastruktury technicznej**

#### **1. Zakres i rodzaj planowanej inwestycji.**

Zgodnie z wnioskiem zakres robót obejmuje:

- budowę sieci kanalizacji sanitarnej w systemie grawitacyjnym z możliwością zastosowania odcinków w systemie ciśnieniowym, z rur PVC 200mm i PVC 160mm (przyłącza do granic nieruchomości),
- wykonanie niezbędnych robót budowlanych towarzyszących planowanej inwestycji.

#### **2. Warunki i szczegółowe zasady zagospodarowania terenu oraz jego zabudowy wynikające z przepisów odrębnych:**

##### **2.1. Warunki i wymagania ochrony i kształtowania ładu przestrzennego.**

Wnioskowaną inwestycję należy zaprojektować i zrealizować zgodnie z zasadami wiedzy technicznej, obowiązującymi Polskimi Normami i przepisami, wynikającymi ze specyfiki projektowanej inwestycji i jej usytuowania.

Ostateczny przebieg i lokalizacja projektowanej inwestycji w granicach obszaru wyznaczonego liniami rozgraniczającymi teren inwestycji, zostaną sprecyzowane w dokumentacji budowlanej przedsięwzięcia i rozstrzygnięte na etapie postępowania administracyjnego zmierzającego do udzielenia pozwolenia na budowę, w dostosowaniu do dostępności terenowej, przy uwzględnieniu przepisów szczególnych, w tym techniczno – budowlanych, Polskich Norm a także zgodnie z zasadami wiedzy technicznej, w sposób gwarantujący spełnienie wymogów określonych w art. 5 ustawy Prawo Budowlane.

Za zgodność  
z oryginałem



## 2.2. Warunki ochrony środowiska i zdrowia ludzi oraz dziedzictwa kulturowego i zabytków oraz dóbr kultury.

Przedmiotowa inwestycja nie należy do kategorii przedsięwzięć mogących znacząco oddziaływać na środowisko, tj. o których mowa w art. 59 ust.1 ustawy z dnia 3 października 2008 r. o udostępnianiu informacji o środowisku i jego ochronie, udziale społeczeństwa w ochronie środowiska oraz o ocenach oddziaływania na środowisko (Dz. U. z 2018 r. poz. 2081), wymienionych w Rozporządzeniu Rady Ministrów z dnia 10 września 2019r. w sprawie przedsięwzięć mogących znacząco oddziaływać na środowisko (Dz.U. z 2019r., poz. 1839).

Projektowane przedsięwzięcie inwestycyjne jest zlokalizowane na obszarze strefy ochrony pośredniej ujęć wody podziemnej SW-I, SW-II, SW-V, Nr 1 (oś. Brożka), dla której określono warunki ochrony Rozporządzeniem Nr 13/2012 Dyrektora Regionalnego Zarządu Gospodarki Wodnej w Warszawie z dnia 17 września 2012 r. w sprawie ustanowienia strefy ochronnej ujęć wody podziemnej SW-I, SW-II, SW-V, Nr 1 (oś. Brożka) w miejscowości Włoszczowa (Dz. Urz. Woj. Świąt. poz. 2624 z dnia 03.10.2012 r.) oraz Rozporządzeniem Nr 20/2014 z dnia 4 listopada 2014 r. w sprawie zmiany rozporządzenia w sprawie ustanowienia strefy ochronnej ujęć wody podziemnej SW-I, SW-II, SW-V, Nr 1 (oś. Brożka) w miejscowości Włoszczowa (Dz. Urz. Woj. Świąt. poz. 2960 z dnia 07.11.2014 r.)

Rozwiązania projektowe stanowiące konsekwencję zawartych w niniejszej decyzji ustaleń, nie mogą naruszać uwarunkowań określonych dla terenu tej strefy.

W fazie projektowania i realizacji inwestycji należy zachować warunki wynikające z przepisów ustawy z dnia 27 kwietnia 2001 r. Prawo ochrony środowiska (Dz. U. z 2019 r., poz. 1396 ze zm.), które m.in. zobowiązują inwestora do oszczędnego korzystania z terenu (art.74 ust.1) i do ochrony gleby, zieleni, naturalnego ukształtowania terenu i stosunków wodnych (art.75 ust.1) oraz art. 76 ust. 1 ustawy, według którego nowo zbudowany obiekt budowlany nie może być oddany do użytku, jeżeli nie spełnia wymagań ochrony środowiska, którymi są zgodnie z ust. 2 artykułu:

- 1/ wykonanie wymaganych przepisami lub określonych w decyzjach administracyjnych środków technicznych chroniących środowisko,
- 2/ zastosowanie odpowiednich rozwiązań technologicznych, wynikających z ustaw lub decyzji,
- 3/ uzyskanie wymaganych decyzji określających zakres i warunki korzystania ze środowiska,

Ewentualna ponadnormatywna uciążliwość, winna zawierać się w granicach posiadanego terenu.

Sposób postępowania z odpadami wytwarzanymi oraz z odpadami usuwanymi lub przemieszczanymi w związku z realizacją inwestycji (masy ziemi lub skalne, gruz itp.) określają przepisy ustawy z dnia 14 grudnia 2012 r. o odpadach (Dz.U. z 2019 r., poz.701). W ramach planowanej inwestycji należy przewidzieć odpowiednie miejsca do chwilowego przetrzymywania odpadów.

W przypadku kolizji istniejących drzew i krzewów z projektowaną inwestycją, jeśli na ich wycięcie lub przesadzenie wymagane jest oddzielne zezwolenie – zgodnie z wymogami ustawy z dnia 16 kwietnia 2004 r. o ochronie przyrody (Dz. U. z 2018 r., poz. 1614) – z wnioskiem w tej sprawie należy wystąpić do właściwego organu.

Osoby prowadzące roboty budowlane i ziemne w razie ujawnienia przedmiotu, który posiada cechy zabytku, obowiązane są niezwłocznie zawiadomić o tym Burmistrza Gminy Włoszczowa oraz Wojewódzkiego Konserwatora Zabytków; jednocześnie obowiązane są zabezpieczyć odkryty przedmiot i wstrzymać wszelkie roboty mogące go uszkodzić lub zniszczyć, do czasu wydania przez Wojewódzkiego Konserwatora stosownych zarządzeń.

Projektowane przedsięwzięcie nie może stwarzać zagrożenia dla zdrowia ludzi, a także oddziaływać niekorzystnie na chronione obiekty dziedzictwa kulturowego.

## 2.3. Warunki obsługi w zakresie infrastruktury technicznej i komunikacji.

Projektowana sieć kanalizacji sanitarnej zostanie podłączona do istniejącej sieci zlokalizowanej w rejonie inwestycji.

W odniesieniu od obiektów infrastruktury technicznej dostęp do drogi publicznej nie jest wymagany, niemniej obsługa komunikacyjna planowanej inwestycji, zarówno w trakcie realizacji jak i eksploatacji - z drogi gminnej ul. Sportowej.

Warunki budowy w pasie drogowym wymagają uzgodnienia z właściwym zarządcą drogi.

Ewentualną kolizję z istniejącym zainwestowaniem terenu, podziemnym i nadziemnym, należy rozwiązać w uzgodnieniu z właścicielami i użytkownikami tych urządzeń.

## 2.4. Wymagania dotyczące ochrony interesów osób trzecich :

Projektowane przedsięwzięcie inwestycyjne wraz ze związanymi z nim urządzeniami budowlanymi, należy zaprojektować w sposób pozwalający na poszanowanie uzasadnionych interesów osób trzecich (art. 5 ust.1 ustawy z dnia 7 lipca 1994 r. – Prawo Budowlane (Dz.U. z 2019 r., poz.1186), tj. zapewniając ochronę przed pozbawieniem dostępu do drogi publicznej, możliwości korzystania z wody, kanalizacji, energii elektrycznej

STAROSTA WŁOSZCZOWA  
29-100 Włoszczowa  
ul. Wiśniowa 10

Za zgodność  
z oryginałem



oraz ze środków łączności, dopływu światła dziennego do pomieszczeń przeznaczonych na stały pobyt ludzi, ochronę przed uciążliwościami powodowanymi przez hałas, wibracje, zakłócenia elektryczne, promieniowanie, zalewanie wodami opadowymi terenów sąsiednich, ochronę przed zanieczyszczeniami powietrza, wody i gleby.

Jednocześnie nadmieniam, iż ochrona interesów osób trzecich w postępowaniu o ustalenie warunków zabudowy, jest rozważana jedynie w granicach określonych przepisami związanymi z planowaniem przestrzennym.

### 2.5. Ochrony obiektów budowlanych na terenach górniczych.

Nieruchomość objęta niniejszą decyzją jest zlokalizowana poza terenem górniczym, w związku z tym realizacja przedsięwzięcia inwestycyjnego nie podlega wymogom i uwarunkowaniom określonym w ustawie z dnia 9 czerwca 2011 r. Prawo geologiczne i górnicze (Dz.U. z 2019 r., poz. 868 ze zm.).

### 2.6. Warunków wynikających z przepisów odrębnych.

Wnioskowaną inwestycję należy zaprojektować i zrealizować zgodnie z zasadami wiedzy technicznej, obowiązującymi Polskimi Normami i przepisami, wynikającymi ze specyfiki projektowanej inwestycji i jej usytuowania.

Projekt budowlany winien spełniać warunki określone w:

- Ustawie z dnia 7 lipca 1994 r. Prawo budowlane (Dz.U. z 2019 r. poz. 1186),
- Ustawie z dnia 3 lutego 1995 r. o ochronie gruntów rolnych i leśnych (Dz. U. z 2017 r., poz.1161),
- Ustawie z dnia 16 kwietnia 2004 r. o ochronie przyrody ( Dz. U. z 2018 r., poz. 1614),
- Ustawie z dnia 20 lipca 2017r. Prawo wodne (Dz.U. z 2018 r., poz.2268),
- Ustawie z dnia 14 grudnia 2012 r. o odpadach (Dz.U. z 2019 r., poz.701),
- Ustawie z dnia 27 kwietnia 2001 r. Prawo ochrony środowiska (Dz. U. z 2019 r., poz. 1396 ze zm.),
- Ustawie z dnia 9 czerwca 2011 r. Prawo geologiczne i górnicze (Dz.U. z 2019 r., poz. 868 ze zm.),
- Ustawie z dnia 23 lipca 2003 r. o ochronie zabytków i opiece nad zabytkami (Dz.U. z 2018 r. poz.2067 ze zm.),
- Ustawie z dnia 21 marca 1985 r. o drogach publicznych (Dz.U. z 2018 r. poz. 2068 ze zm.) , a także w Rozporządzeniu Ministra Transportu i Gospodarki Morskiej z dnia 2 marca 1999 r. w sprawie warunków technicznych, jakim powinny odpowiadać drogi publiczne i ich usytuowanie (Dz.U. z 2016, poz. 124),

Forma projektu budowlanego powinna być zgodna z wymogami określonymi w Rozporządzeniu Ministra Transportu, Budownictwa i Gospodarki Morskiej z dnia 25 kwietnia 2012 r. (Dz.U. z 2012 r. poz. 462 ze zm.) w sprawie szczegółowego zakresu i formy projektu budowlanego. Projekt ten winien posiadać komplet opinii i uzgodnień wymaganych dla tego rodzaju inwestycji, wynikających z przepisów szczególnych.

Dowody na spełnienie wymienionych wymagań w odniesieniu do projektowanego zamierzenia inwestycyjnego winny być przedstawione i jednoznacznie rozstrzygnięte w późniejszym etapie inwestycyjnym, tj. na etapie starania się o pozwolenie na budowę, poprzez uzyskanie stosownych opinii, uzgodnień czy decyzji wymaganych odrębnymi przepisami uwzględniając specyfikę zamierzenia inwestycyjnego.

### 3. Linie rozgraniczające teren inwestycji

**Lokalizacja projektowanej inwestycji winna zawierać się w granicach terenu objętego liniami rozgraniczającymi określonymi w załączniku nr 1 niniejszej decyzji.**

Ostateczny przebieg projektowanej sieci wodociągowej, zawierający się w granicach obszaru wyznaczonego liniami rozgraniczającymi teren inwestycji określonymi w niniejszej decyzji, zostanie sprecyzowany na etapie sporządzania dokumentacji budowlanej przedsięwzięcia.

STAROSTA WŁOSZCZOWSKI

29-100 Włoszczowa  
ul. Wiśniowa 10

### UZASADNIENIE

Włoszczowski Zakład Wodociągów i Kanalizacji Sp. z o.o. ul. Wiejska 55, 29-100 Włoszczowa, z upoważnienia którego działa Pan Jarosław Kossakowski ul. Pomorska 71/73 m.66, 25-349 Kielce, wystąpił z wnioskiem o ustalenie lokalizacji inwestycji celu publicznego dla przedsięwzięcia, polegającego na budowie sieci kanalizacji sanitarnej w ul. Sportowej we Włoszczowie, przewidzianego do realizacji na działkach o nr ewid. gruntu 4662/39, 4662/38, 4662/37, 4662/21, 4664/26, 4664/8, 4661/13, 7012/3, położonych w obrębie 08 Włoszczowa, w granicach określonych na załączonej do wniosku mapie.

Inwestycja ma na celu podniesienie standardu użytkowania istniejącej i projektowanej zabudowy mieszkaniowej, usytuowanej w sąsiedztwie terenu objętego liniami rozgraniczającymi.

Przedmiotowa inwestycja, związana z realizacją celu publicznego, o którym mowa w art. 6 ustawy z dnia 21 sierpnia 1997 r. o gospodarce nieruchomościami Dz.U. z 2018 r. poz. 2204 ze zm.), w sytuacji braku

Za zgodność  
z oryginałem



miejscowego planu zagospodarowania przestrzennego na terenie objętym wnioskiem, stosownie do art. 4 ust. 2 i art. 50 ust. 1 ustawy z dnia 27 marca 2003 r. o planowaniu i zagospodarowaniu przestrzennym (Dz. U. z 2018 r. poz. 1945 ze zm.) - wymaga określenia sposobu zagospodarowania i warunków zabudowy w drodze decyzji o ustaleniu lokalizacji inwestycji celu publicznego.

Stosownie do wymagań art. 53. ust. 1 ustawy o planowaniu i zagospodarowaniu przestrzennym z dnia 27 marca 2003 r. organ wszczął postępowanie w sprawie wydania przedmiotowej decyzji o ustaleniu lokalizacji inwestycji celu publicznego zawiadamiając strony w drodze obwieszczenia oraz powiadamiając na piśmie właścicieli i użytkowników wieczystych nieruchomości, na których lokalizowana będzie inwestycja.

W trakcie postępowania związanego z wydaniem przedmiotowej decyzji tutejszy organ dokonał analizy stanu faktycznego i prawnego terenu oraz warunków i zasad zagospodarowania terenu wynikających z przepisów odrębnych zgodnie z obowiązkiem określonym przepisem art. 53 ust. 3 pkt. 1 i 2 ustawy o planowaniu i zagospodarowaniu przestrzennym.

Warunki wynikające z przeprowadzonej analizy zawarte zostały w punkcie 2 niniejszej decyzji.

Niniejsza decyzja, została podjęta po wcześniejszym uzgodnieniu przedsięwzięcia inwestycyjnego z właściwymi organami wymienionymi w art. 53 ust. 4, a mianowicie:

- Starostą Włoszczowskim w zakresie ochrony gruntów rolnych – postanowienie znak: ROL.673.2.1.2020.VI z dnia 16.01.2020r.
- Państwowym Gospodarstwem Wodnym Wody Polskie Zarząd Zlewni w Piotrkowie Trybunalskim, w zakresie melioracji wodnych,
- Urzędem Marszałkowskim Departament Rozwoju Obszarów Wiejskich i Środowiska Oddział Geologii - w odniesieniu do udokumentowanych wód podziemnych; którzy nie zajęli stanowiska w terminie 2 tygodni od dnia doręczenia wystąpienia o uzgodnienie, co zgodnie z art.53 ust.5 ustawy o planowaniu i zagospodarowaniu przestrzennym uważa się za dokonanie uzgodnienia.

Organem właściwym w zakresie utrzymania dróg gminnych jest Burmistrz Gminy Włoszczowa. W związku z tym, w przedmiotowej sprawie wymóg uzyskania odrębnego uzgodnienia w formie postanowienia w trybie art. 106 Kpa w zakresie zagadnień związanych z obsługą komunikacyjną i obszarów przyległych do pasa drogowego oraz realizacji inwestycji w pasie drogowym dróg gminnych nie musi być spełniony. Wydanie pozytywnej decyzji jak w przedmiotowej sprawie, rozstrzyga te kwestie.

Teren objęty wnioskiem, nie wymaga zgody na zmianę przeznaczenia gruntów rolnych i leśnych na cele nierolnicze i nieleśne – stosownie do wymagań ustawy z dnia 3 lutego 1995 r. o ochronie gruntów rolnych i leśnych (Dz.U. z 2017r., poz.1161).

Przedmiotowa decyzja jest zgodna z przepisami odrębnymi uwzględnianymi w zależności od specyfiki przedsięwzięcia inwestycyjnego.

Projektowana inwestycja spełnia łącznie warunki umożliwiające wydanie decyzji o ustaleniu lokalizacji inwestycji celu publicznego, określone w art.61 ust.1 w związku z art. 50 ust. 1 ustawy z dnia 27 marca 2003 r. o planowaniu i zagospodarowaniu przestrzennym.

Zgodnie z art. 50 ust.4 ustawy o planowaniu i zagospodarowaniu przestrzennym, projekt decyzji został sporządzony przez osobę wpisaną na listę izby samorządu architektów, posiadającą uprawnienia budowlane do projektowania i kierowania robotami budowlanymi bez ograniczeń w specjalności architektonicznej.

## POUCZENIE

Burmistrz Gminy Włoszczowa – stosownie do art. 65 powołanej na wstępie ustawy o planowaniu i zagospodarowaniu przestrzennym, stwierdza wygaśnięcie decyzji o ustaleniu lokalizacji inwestycji celu publicznego, jeżeli:

- inny wnioskodawca uzyskał pozwolenie na budowę, na terenie objętym niniejszą decyzją,
- przed wydaniem decyzji pozwolenia na budowę, wejdzie w życie plan miejscowy obejmujący obszar określony w niniejszej decyzji, a ustalenia tego planu będą sprzeczne z warunkami określonymi w niniejszej decyzji

Stwierdzenie wygaśnięcia decyzji, następuje w trybie art. 162 § 1 pkt 1 Kodeksu postępowania administracyjnego.

Na podstawie art. 53 ust. 6 ustawy o planowaniu i zagospodarowaniu przestrzennym, ewentualne odwołanie od decyzji, powinno zawierać zarzuty odnoszące się do decyzji, określać istotę i zakres żądania będącego przedmiotem odwołania oraz wskazywać dowody uzasadniające to żądanie.

Stosownie do obowiązujących przepisów ustawy z dnia 7 lipca 1994 roku Prawo Budowlane (Dz.U. z 2019 r., poz.1186), roboty budowlane na wskazanym terenie można rozpocząć na podstawie ostatecznej decyzji o pozwoleniu na budowę.

STAROSTA WŁOSZCZOWSKI  
29-100 Włoszczowa  
ul. Wiśniowa 10

Za zgodność  
z oryginałem



Z wnioskiem o realizację inwestycji należy wystąpić do Starosty Powiatu Włoszczowskiego dołączając m.in.:

- 1). projekty budowlane planowanych inwestycji wraz z opiniami, uzgodnieniami, pozwoleniami i innymi dokumentami wymaganymi przepisami szczególnymi oraz zaświadczeniem o wpisie na listę członków właściwej izby samorządu zawodowego,
- 2). oświadczenie o posiadanym prawie do dysponowania nieruchomością na cele budowlane,
- 3). decyzję o ustaleniu lokalizacji celu publicznego.

**Od niniejszej decyzji służy stronom prawo wniesienia odwołania do Samorządowego Kolegium Odwoławczego w Kielcach, za pośrednictwem Burmistrza Gminy Włoszczowy, w terminie 14 dni od dnia jej doręczenia.**

W trakcie biegu terminu do wniesienia odwołania, strona może zrzec się prawa do wniesienia odwołania wobec organu administracji publicznej, który wydał decyzję. Z dniem doręczenia organowi administracji publicznej oświadczenia o zrzeczeniu się prawa do wniesienia odwołania przez ostatnią ze stron postępowania, decyzja staje się ostateczna, prawomocna i wykonalna.

Pobrano opłatę skarbową zgodnie z ustawą o opłacie skarbowej z dnia 16.11.2006r. (Dz. U. z 2019 r. poz. 1000).

**Projekt decyzji opracowała:**

mgr inż. arch. Iwona Nowacka  
nr upr bud. KI-476/94, nr wpisu na listę członków  
Świętokrzyskiej Okręgowej Izby Architektów SW-0098

**Załączniki:**

Nr 1 - kopia mapy zasadniczej w skali 1:1000, na której określono linie rozgraniczające teren inwestycji

**Otrzymują:**

- 1) Strony postępowania - Inwestor i właściciele działek objętych liniami rozgraniczającymi teren planowanej inwestycji wg odrębnego wykazu
- 2) Strony postępowania - właściciele działek sąsiadujących z terenem objętym liniami rozgraniczającymi planowanej inwestycji w drodze obwieszczenia.
- 3) a/a



**Z up. BURMISTRZA**

*mgr inż. Włodzisław Rak*  
Naczelnik Wydziału Funduszy Pomocowych,  
Inwestycji i Planowania Przestrzennego

Stwierdza się, że niniejsza decyzja w dniu 12-03-2020v. stała się ostateczna i podlega wykonaniu.

Włoszczowa, dnia 24.04.2020r.

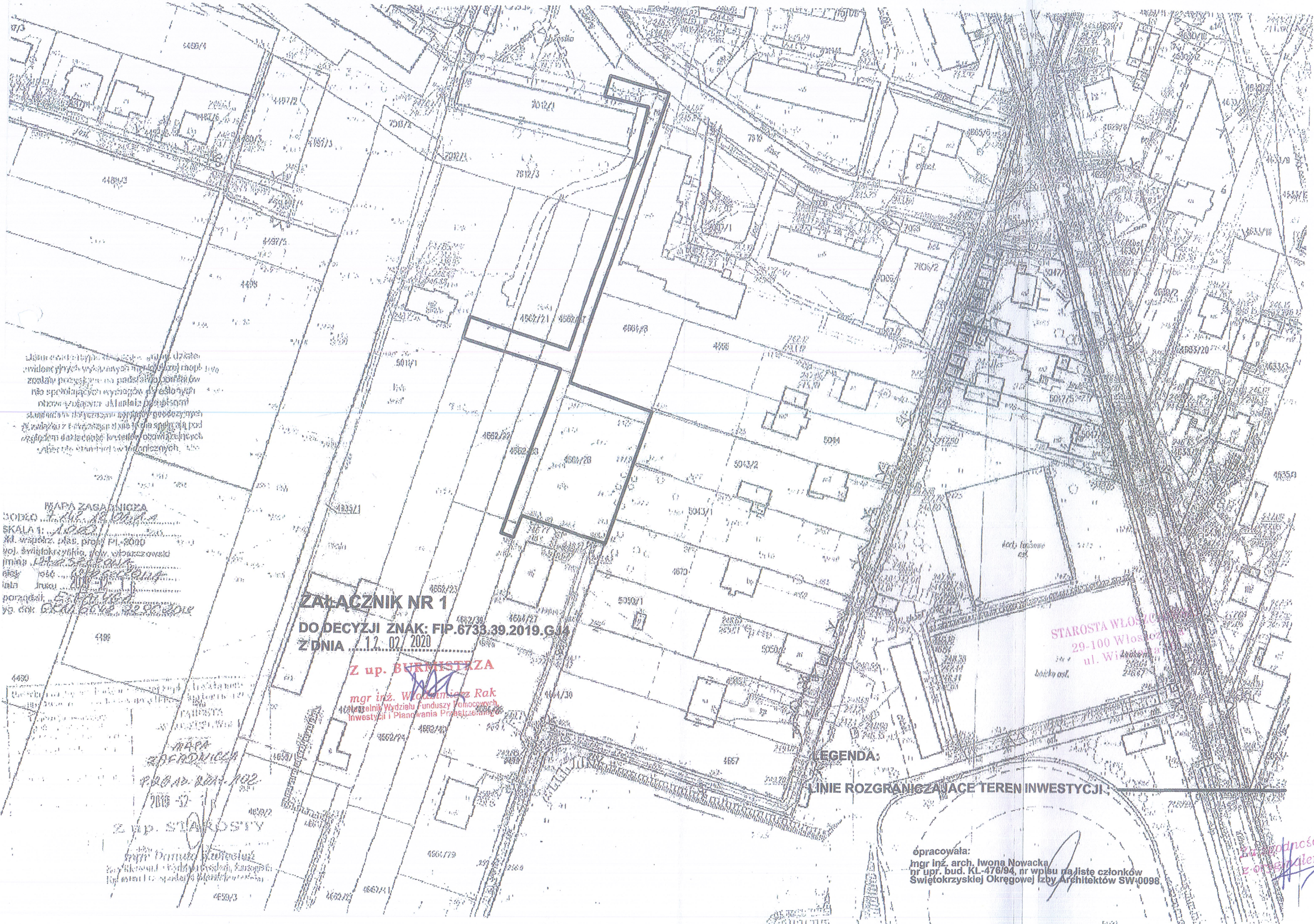
**Z up. BURMISTRZA**

*mgr inż. Włodzisław Rak*  
Naczelnik Wydziału Funduszy Pomocowych,  
Inwestycji i Planowania Przestrzennego

*Za zgodność  
z oryginałem*

STAROSTA WŁOSZCZOWSKI  
29-100 Włoszczowa  
ul. Wiśniowa 10





Wzrost i stan techniczny obiektów, stan i rodzaj  
widocznych wykończonych i nieukończonych  
został przyjęty na podstawie oględzin  
nie spełniających wymogów określonych  
obowiązującymi aktami prawnymi  
standardami dotyczącymi sposobu  
dokonywania pomiarów i sposobu  
dokonywania pomiarów i sposobu  
dokonywania pomiarów i sposobu  
dokonywania pomiarów i sposobu

MAPA ZASADNICZA  
S01240  
SKALA 1: 1000  
Kl. współrz. płas. proj. PJ-2000  
rodz. Świątokrzyskiego, pow. wrocławski  
imię: *Włodzisław Rak*  
data: *12.02.2020*  
paragraf: *5*  
zg. dok. *6733.39.2019.GJ4*

**ZALĄCZNIK NR 1**  
**DO DECYZJI ZNAK: FIP.6733.39.2019.GJ4**  
**Z DNIA 12. 02. 2020**

**Z up. BURMISTRZA**  
*mgr inż. Włodzisław Rak*  
Członek Wydziału Funduszy Pomocowych  
Inwestycji i Planowania Przemysłowego

STAROSTA WŁOSZCZOWYCH  
29-100 Włoszczowa  
ul. Władysława Reymonta 1

MAPA  
ZASADNICZA  
P.ROD. WIA. 102  
2019-52

Z up. STAROSTY  
*mgr Dariusz Kucharski*  
Kierownik Wydziału Budowlano-Planingowego  
Urząd Starosty Włoszczowski

LEGENDA:  
LINIE ROZGRANICZAJĄCE TEREN INWESTYCJI

opracowała:  
*mgr inż. arch. Iwona Nowacka*  
nr upr. bud. KL-476/94, nr wpisu na liście członków  
Świątokrzyskiej Okręgowej Izby Architektów SW-0098

*Zgodność z projektem*



**URZĄD GMINY****WŁOSZCZOWA**

29-100 Włoszczowa, ul. Partyzantów 14

tel. (41) 3942669, fax (41) 3942339

Włoszczowa, 28.07.2020r.

FIP.7230.143.2020.MM2

**Pracownia Projektowa  
Studioprojekt – Z. Zieliński  
Pan Jarosław Kosakowski  
ul. Górna 20 p. 123  
25-415 Kielce**

Po rozpatrzeniu wniosku złożonego w dniu 24.07.2020r. przez Pana Jarosława Kosakowskiego zam. ul. Pomorska 71/73 m. 66, 25-343 Kielce, pracownika firmy „Studioprojekt - Z. Zieliński” Zbigniew Zieliński z siedzibą ul. Górna 20/123, 24-415 Kielce – pełnomocnika inwestora Włoszczowski Zakład Wodociągów i Kanalizacji Sp. z o.o. z siedzibą ul. Wiejska 55, 29-100 Włoszczowa, w sprawie udzielenia zgody na lokalizację sieci kanalizacji sanitarnej z odcinkami łączącymi do granic nieruchomości w ul. Sportowej na działce drogowej o nr ew. 5046/5 we Włoszczowie, wyrażam zgodę na umieszczenie w/w sieci, przy spełnieniu następujących warunków:

1. Sieć kanalizacji sanitarnej należy wykonać zgodnie z projektem budowlanym oraz warunkami technicznymi wydanymi przez Włoszczowski Zakład Wodociągów i Kanalizacji Sp. z o.o.
2. Sieć kanalizacji sanitarnej wykonać zgodnie z obowiązującymi warunkami technicznymi pod nadzorem osoby uprawnionej.
3. Teren działki nr ew. 5046/5 ul. Sportowej we Włoszczowie po realizacji robót uporządkować i przywrócić do stanu pierwotnego.
4. W przypadku kolizji projektowanej sieci z istniejącymi elementami pasa drogowego lub innej infrastruktury technicznej wnioskodawca zobowiązany jest do ich zabezpieczenia na własny koszt.
5. Projekt budowlany w/w sieci uzgodnić z zarządcą drogi – w tut. Urzędzie, a po wybudowaniu sieci nanieść jej przebieg na mapie inwentaryzacji obiektu.
6. Sieć kanalizacji sanitarnej wykonać zgodnie z przepisami ustawy Prawo budowlane.
7. Zobowiązuje się inwestora do zgłoszenia terminu realizacji robót celem uzyskania zezwolenia zarządcy drogi na jej zajęcie.

Udzielam prawa do dysponowania nieruchomością dz. nr ew. 5046/5 we Włoszczowie na czas budowy sieci kanalizacji sanitarnej w zakresie objętym niniejszym zezwoleniem.

Otrzymują:

1. Adresat

2. a/a

Za zgodność  
z oryginałem



**Z up. BURMISTRZA**  
*M. Nowak*  
**mgr inż Marek Nowak**  
Z-ca Naczelnika Wydziału Funduszy Pomocowych,  
Inwestycji i Planowania Przestrzennego

**STAROSTA WŁOSZCZOWSKI**  
29-100 Włoszczowa  
ul. Wiśniowa 10