

SA.234.7.2023

STAROSTWO POWIATOWE W KONSKICH
Kancelaria Ogólna - BOK

n1621



RPW/2073/2023 P
Data: 2023-05-24

RPW/14675/2023

Data wpływu: 2023-05-11

BP. 6743.234.2023.MC

ZGŁOSZENIE

rozbiórki

(PB-4)

Podstawa prawna: Art. 31 ust. 1 i 2 w zw. z ust. 1d ustawy z dnia 7 lipca 1994 r. – Prawo budowlane (Dz. U. z 2020 r. poz. 1333, z późn. zm.).

P. K. Olszowska

1. ORGAN ADMINISTRACJI ARCHITEKTONICZNO-BUDOWLANEJ

11.05.2023

Nazwa: STROSTAW POPHARZE I KONSKICH Kowicka

2.1. DANE INWESTORA¹⁾

Imię i nazwisko lub nazwa: LASY PAŃSTWONE NADLEŚNICTWO STAPORKÓW

Kraj: POLSKA Województwo: ŚLĄSKO-KRAJOWE

Powiat: KONECKI Gmina: STAPORKÓW

Ulica: NIEKŁAŃSKA Nr domu: 15 Nr lokalu:

Miejscowość: STAPORKÓW Kod pocztowy: 26-220 Poczta: STAPORKÓW

Email (nieobowiązkowo):

Nr tel. (nieobowiązkowo):

2.2. DANE INWESTORA (DO KORESPONDENCJI)¹⁾

Wypełnia się, jeżeli adres do korespondencji inwestora jest inny niż wskazany w pkt 2.1.

Kraj: Województwo:

Powiat: Gmina: STAROSTWO POWIATOWE w KONSKICH

Ulica: Nr domu: Nr lokalu:

Miejscowość: Kod pocztowy: Poczta: Wydział Budownictwa i Gospodarki Przestrzennej ul. Stanisława Staszica 2

Adres skrzynki ePUAP²⁾:

3. DANE PEŁNOMOCNIKA¹⁾

Wypełnia się, jeżeli inwestor działa przez pełnomocnika.

pełnomocnik

pełnomocnik do doręczeń

POWIATOWY INSPEKTORAT NADZORU BUDOWLANEGO w Konskich

mgr inż. Justyna Szczerek Inspektor

2023-05-23

Imię i nazwisko:

Kraj: Województwo:

Powiat: Gmina:

Ulica: Nr domu: Nr lokalu:

Miejscowość: Kod pocztowy: Poczta:

Adres skrzynki ePUAP²⁾:

Przebiegano sprzeciwu do zgłoszenia
23 MAJ 2023
Podpis i pieczęć
Konskie, da

STAROSTWO POWIATOWE w KONSKICH
Wydział Budownictwa i Gospodarki Przestrzennej
26 201 Konskie, ul. Stanisława Staszica 2



PCH/365/2023
ID: 22530300002824

Email (nieobowiązkowo):

Nr tel. (nieobowiązkowo):

4.1. INFORMACJE O ROZBIÓRCZE

Zakres i sposób wykonywania: *ROZBIÓRKA BUDYNKU MIESZKALNEGO JEDNORODZINNEGO BUDYNKU GOSPODARZEGO WŁÓK UZOŁKOWANYCH W KOLCIE ZYCHOWEJ UL. NIEKTAŃSKA 26-220 STAPORKÓW DZIAŁKA EWID. NR 130/1200 obręb ewid. 0036 WÓŁKA ZYCHOWA*
INFORMACJE O ROZBIÓRCZE I ZATĘCZNIKU "URA"

Budynet

4.2. DANE NIETRUCHOMOŚCI (MIEJSCE WYKONYWANIA ROZBIÓRKI)

Województwo: *ŚWIĘTOKRZYSKIE*

Powiat: *KONECKI* Gmina: *STAPORKÓW*

Ulica: *NIEKTAŃSKA* Nr domu: *45*

Miejscowość: *WÓŁKA ZYCHOWA* Kod pocztowy: *26-220 STAPORKÓW*

Identyfikator działki ewidencyjnej³⁾: *130/1200 obręb ewidencyjny 0036 WÓŁKA ZYCHOWA*

5. OSWIADCZENIE W SPRAWIE KORESPONDENCJI ELEKTRONICZNEJ

Wyrażam zgodę

Nie wyrażam zgody

na doręczanie korespondencji w niniejszej sprawie za pomocą środków komunikacji elektronicznej w rozumieniu art. 2 pkt 5 ustawy z dnia 18 lipca 2002 r. o świadczeniu usług drogą elektroniczną (Dz. U. z 2020 r. poz. 344).

6. ZAŁĄCZNIKI

- Zgoda właściciela obiektu⁴⁾.
- Pełnomocnictwo do reprezentowania inwestora (opłacone zgodnie z ustawą z dnia 16 listopada 2006 r. o opłacie skarbowej (Dz. U. z 2020 r. poz. 1546, z późn. zm.)) – jeżeli inwestor działa przez pełnomocnika.
- Potwierdzenie uiszczenia opłaty skarbowej – jeżeli obowiązek uiszczenia takiej opłaty wynika z ustawy z dnia 16 listopada 2006 r. o opłacie skarbowej.

Inne (wymagane przepisami prawa):

- Kopie mapy zasadniczej 2) szkice roboczych ścieżek 3) szczegółowe informacje o lokalizacji obiektu*


7. PODPIS INWESTORA (PEŁNOMOCNIKA) I DATA PODPISU

Podpis powinien być czytelny. Podpis i datę podpisu umieszcza się w przypadku dokonywania zgłoszenia w postaci papierowej.

Stawomir Nypr *11.05.2023 r.*

¹⁾ W przypadku większej liczby inwestorów, pełnomocników lub nieruchomości dane kolejnych inwestorów, pełnomocników lub nieruchomości dodaje się w formularzu albo zamieszcza na osobnych stronach i dołącza do formularza.
²⁾ Adres skrzynki ePUAP wskazuje się w przypadku wyrażenia zgody na doręczanie korespondencji w niniejszej sprawie za pomocą środków komunikacji elektronicznej.
³⁾ W przypadku formularza w postaci papierowej zamiast identyfikatora działki ewidencyjnej można wskazać jednostkę ewidencyjną, obręb ewidencyjny i nr działki ewidencyjnej oraz arkusz mapy, jeżeli występuje.
⁴⁾ Zamiast oryginału, można dołączyć kopię dokumentu.

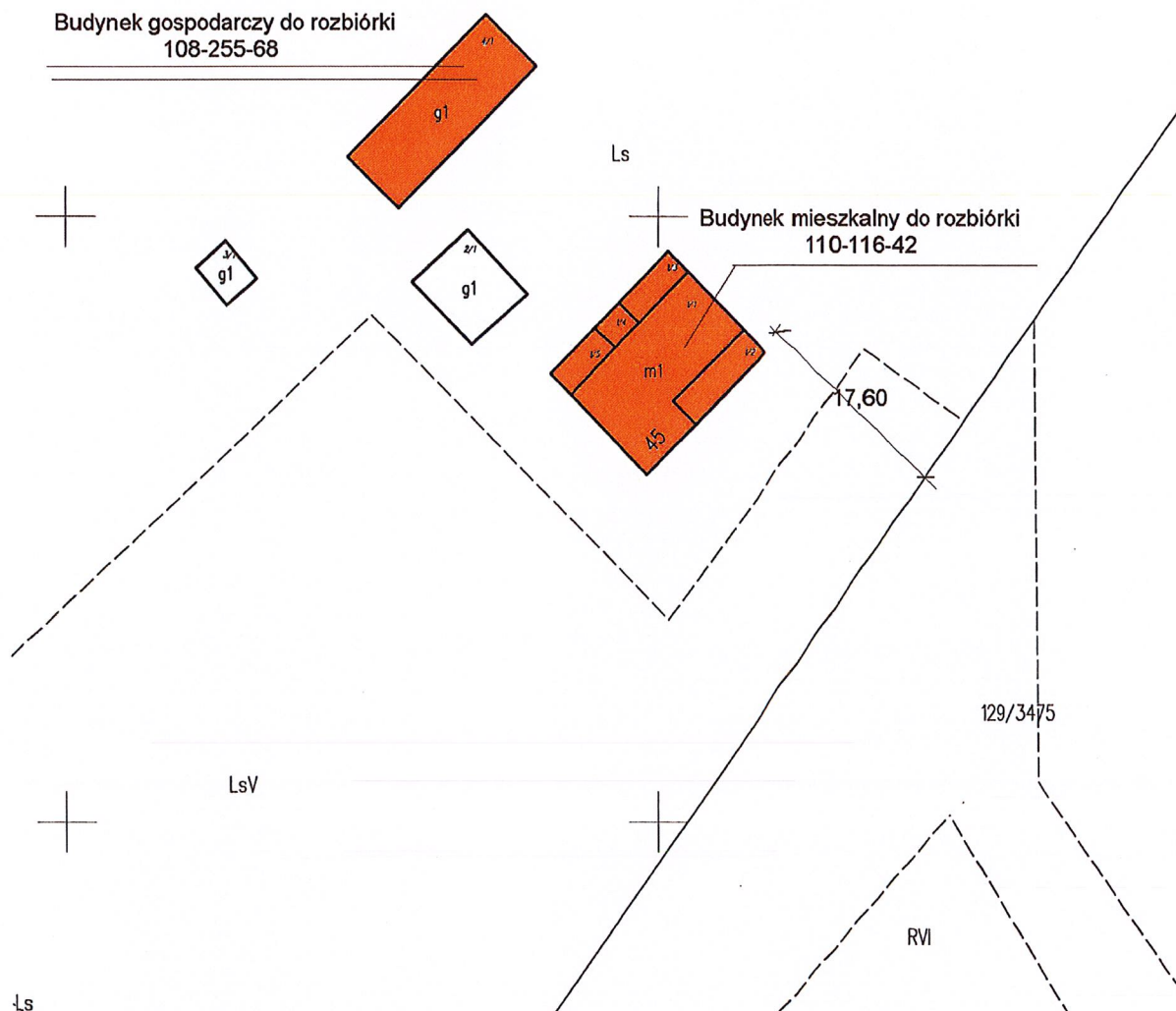
STAROSTWA POWIATOWA
w KONECKU
Wydział Budownictwa i Gosp. Roln.
Poznań
26-200 Konecko, ul. Stanisława Starosty 2



W
P
G
M
M
S

BUYDYNKI DO ROZBIÓRKI

130/1200



Województwo świętokrzyskie

Powiat konecki

Gmina: Stąporków

Miejscowość: Wólka Zychowa

Mapa Nr 7.151.17.18.1.3

Skala: 1:500

GN. 6642.714.2023

Nazwa organu prowadzącego państwowy zasób geodezyjny i kartograficzny	STAROSTA KONECKI
Identyfikator ewidencyjny materiału zasobu	P.2605.2015.2
Nazwa materiału zasobu	mapa zasadnicza
Data wykonania kopii materiału zasobu	11 KW. 2023
linię, nazwisko i podpis osoby reprezentującej organ	<i>Katarzyna Binkowska</i> inspektor POKB

NADLEŚNICZY
Nadleśnictwa Stąporków

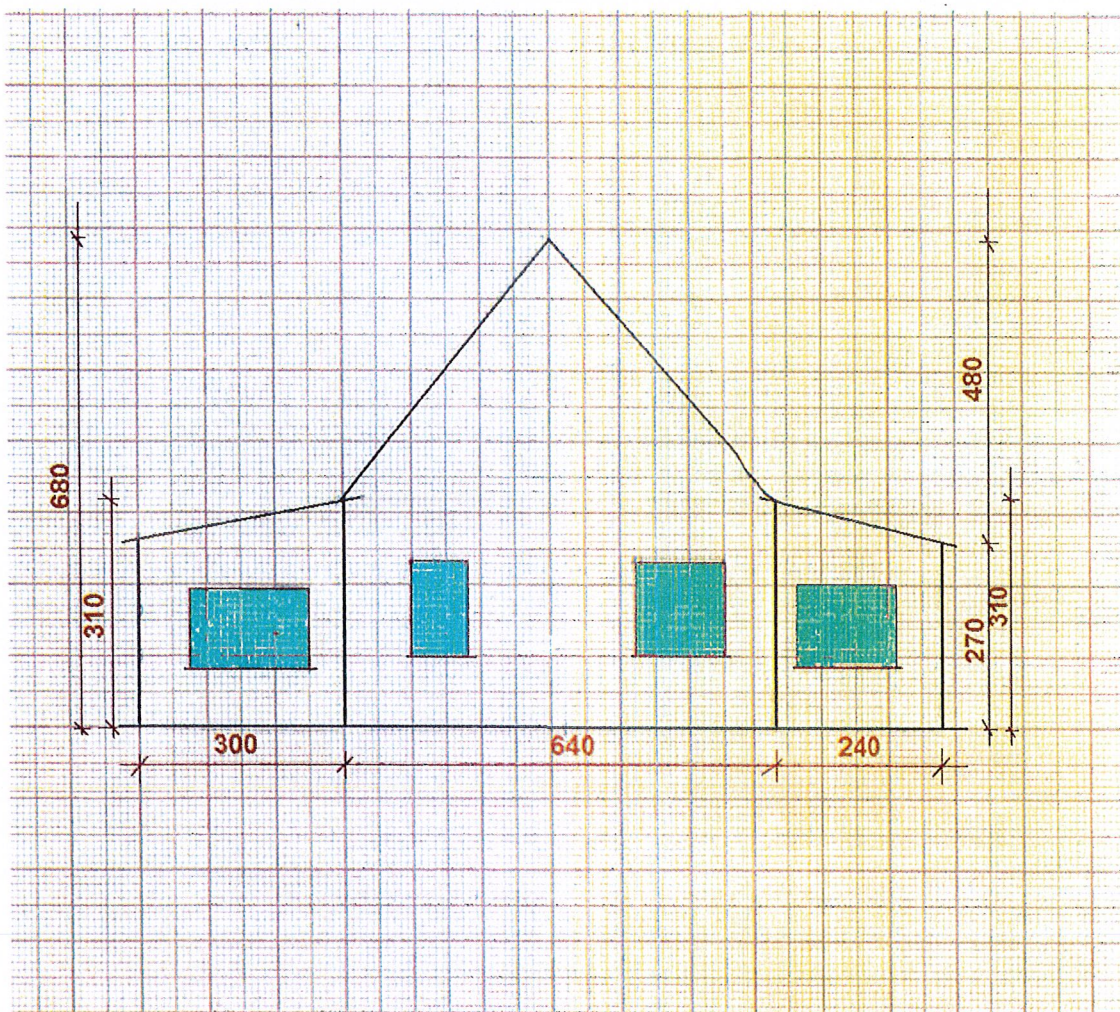
Stawomir *Noga*

ROZBIÓRKA BUDYNKU MIESZKALNEGO

Wólka Zychowa, ul. Niekłańska 45, gm. Stąporków

ŚCIANA SZCZYTOWA BUDYNKU

SKALA 1 : 100



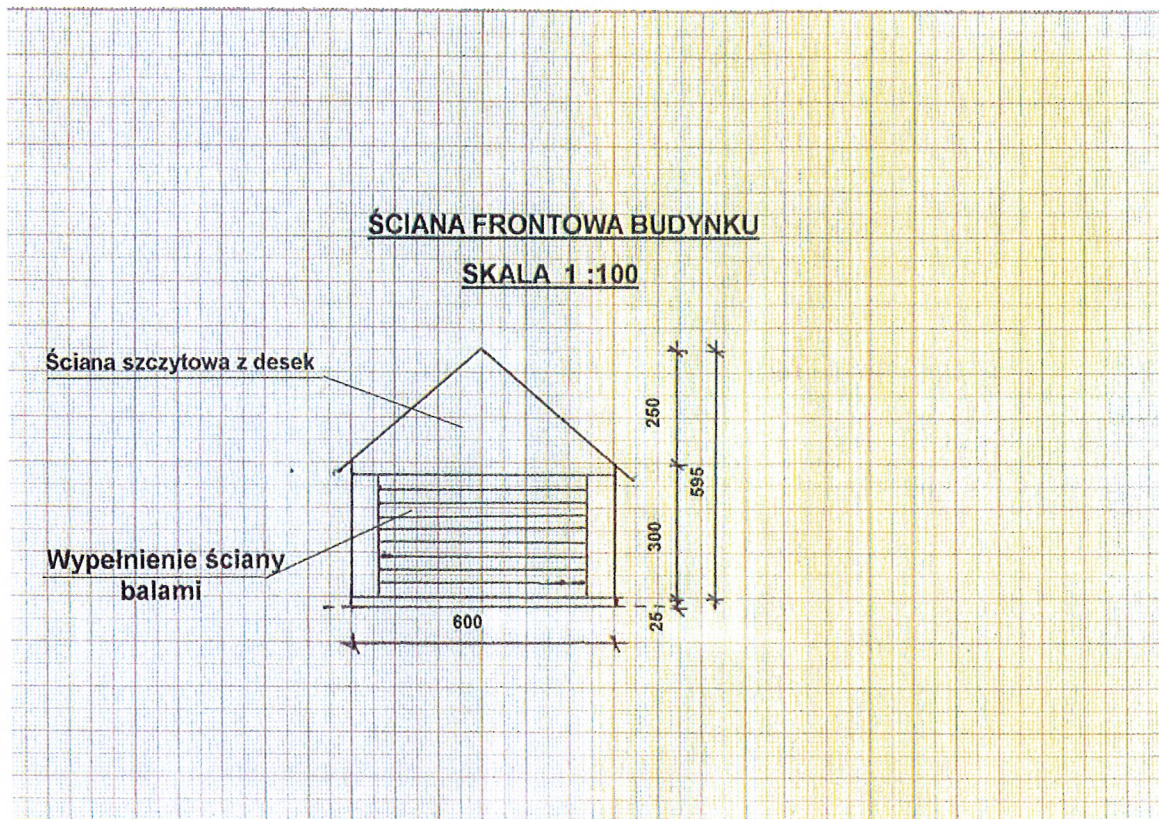
NADLEŚNICZY
Nadleśnictwa Stąporków
Sławomir Nyga

MARIAN KUC
uprawniony do projektowania,
kierowania i nadzorowania
robotami budowlanymi i inst.
upr. bud. 169/82; 168, 169/87
25-561 Kielce, ul. Witosa 55"D

ROZBIÓRKA BUDYNKU GOSPODARCZEGO

Wólka Zychowska, ul. Nieklńska 45

Gm. Staporków



NADLEŚNICZY
Nadleśnictwa Staporków
S
Sławomir Nyga

MARIAN KUC
uprawniony do projektowania,
kierowania i nadzorowania
robotami budowlanymi i inst.
upr. bud. 186/82, 168, 169/87
5 561 Kielce / ul. Witosa 55 D"

**SZCZEGÓŁOWE INFORMACJE
DOTYCZĄCE PLANOWANYCH DO ROZBIÓRKI OBIEKTÓW**

Budynek mieszkalny o nr inw. 110-116-42, przeznaczony do rozbiórki, zlokalizowany w Wólce Zychowej ul. Niekłańska 45 w Gminie Stąporków to budynek wolno stojący o konstrukcji murowanej na fundamentach z kamienia na zaprawie cementowej, pokryty eternitem falistym. Powstanie obiektu datuje się na lata 1960.

* wymiary budynku

- szerokość; 11,80 m.

- długość; 14,20 m.

- **wysokość do kalenicy; 6,80 m.**

Budynek przeznaczony do rozbiórki znajduje się w odległości powyżej 100m od granicy innej własności.

Istniejące przyłącza, instalacje i media (elektryczne i wodno-kanalizacyjne) zostały w budynku mieszkalnym odłączone .

Obiekt jest niezamieszkały; obiekt nie widnieje w ewidencji ani rejestrze zabytków.

Budynek gospodarczy o nr inw. 108-255-68, przeznaczony do rozbiórki, zlokalizowany w Wólce Zychowej ul. Niekłańska 45 w Gminie Stąporków to budynek wolno stojący o konstrukcji mieszanej murowano-drewniany, na fundamentach z kamienia na zaprawie cementowo-wapiennej, pokryty eternitem falistym. Powstanie obiektu datuje się na lata 1960-1970.

* wymiary budynku

- szerokość; 6,00 m.

- długość; 16,40 m.

- **wysokość do kalenicy; 5,50 m.**

Budynek przeznaczony do rozbiórki znajduje się w odległości powyżej 100m od granicy innej własności.

Istniejąca instalacja elektryczna jest w budynku gospodarczym odłączona.

Obiekt jest niezamieszkały; obiekt nie widnieje w ewidencji ani rejestrze zabytków.

Wszelkie prace związane ze zdjęciem, transportem i utylizacją istniejącego na ww. budynkach eternitu falistego zostaną wykonane przez firmę zewnętrzną z odpowiednimi uprawnieniami/koncesjami/pozwoleniami na prowadzenie tego typu prac.

NADLEŚNICZY
Nadleśnictwa Stąporków
3
Sławomir Wyga