


Legenda

1. Lokalizacja oczyszczalni ścieków
2. Lokalizacja złoża filtracyjnego
-  Zasięg oddziaływania zamierzonego korzystania z wód

Poświadczam zgodność niniejszej kopii z treścią materiału państwowego zasobu geodezyjnego i kartograficznego

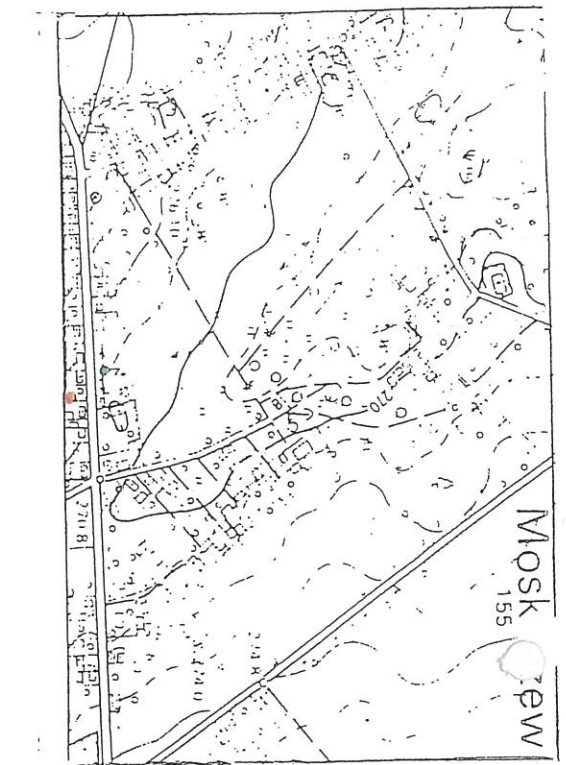
Organ prowadzący państwowy zasob geodezyjny i kartograficzny	STAROSTA WŁOSZCZÓWSKI
Nazwa materiału zgłoszonego	MAPA ZWIADNICZA
Identyfikator ewidencyjny materiału zgłoszonego	P. 2613.2014.102
Data wykonania kopii	19 09 2017
Imię, nazwisko i podpis osoby reprezentującej organ	Z up. STAROSTA Kierownik Wydziału Geodezji, Kartografii, dok. Katastru i Gospodarki Nieruchomościami

MAPA ZWIADNICZA
GODŁO 4.13.8.11.13.2.3
SKALA 1:1000
ukł. współrz. plas. prost. PL-2000
woj. świętokrzyskie, pow. włoszczański
gmina MOSKORZEW
miejscowość MOSKORZEW
data wydruku 19 09 2017

mgr inż. Paweł Kowalczyk
GEODETA POWIATOWY

Dane ewidencyjne dotyczące granic działek ewidencyjnych wykazanych na niniejszej mapie zostały pozyskane na podstawie pomiarów nie spełniających wymogów określonych obowiązującymi aktualnie przepisami 356/2standardami dotyczącymi pomiarów geodezyjnych. W związku z powyższymi dane te nie spełniają pod względem dokładności kryteriów obowiązujących obecnie standardów technicznych.

OBIEKT	ODPROWADZENIE OCZYSZCZONYCH ŚCIEKÓW BYTOWYCH DO ZIEMI W OBRĘBIE DZIAŁKI NR 323/2 Z OCZYSZCZALNI ŚCIEKÓW ZLOKALIZOWANEJ PRZY ZESPOLE PLACÓWEK OŚWIATOWYCH W MOSKORZEWIE	NR RYS 3
PRZEDMIOT RYSUNKU	PLAN URZĄDZEŃ WODNYCH DO OCZYSZCZANIA I ODPROWADZANIA ŚCIEKÓW	SKALA 1:1000
OPRACOWAŁ:	MARIAN RAK UPR. 91/77	inż. MARIAN RAK Rzeczoznawca S.17 W.M. Nr 2059 Upr. bud. nr 91/77



MAPA SYTUACYJNO WYSOKOŚCIOWA

do celów projektowych

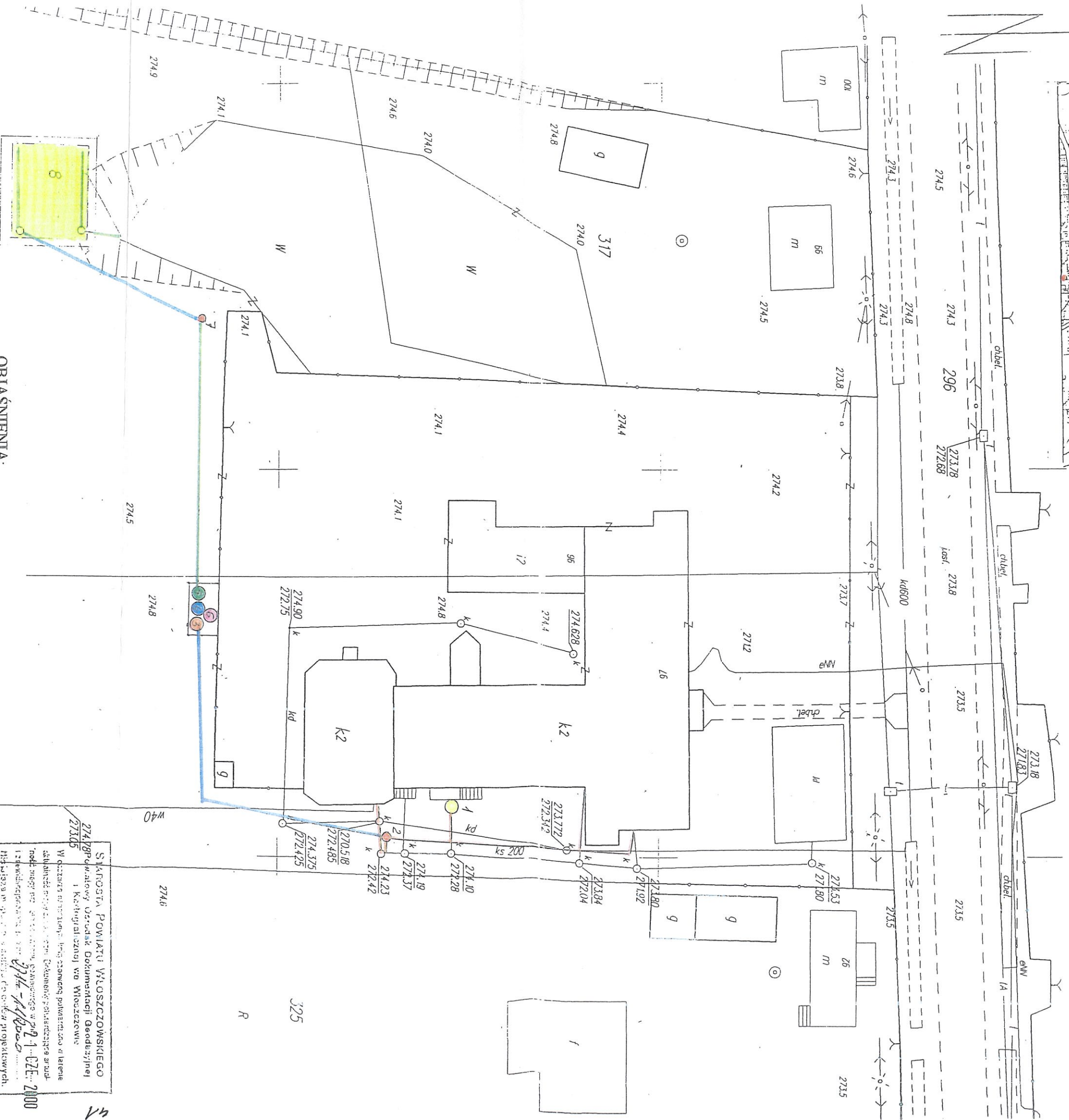
skala 1:500

ark. mapy w skali 1:1000 - 153.114.233 i 153.132.031
woj. świętokrzyskie, pow. włoszczowa, gm. Moskorzew,

wieś Moskorzew, działki nr 323 i 324

Aktualizacji mapy dokonana w m-cu czerwcu 2000 r.

geodeta uprawniony inż. Albert Traczyk



OBJAŚNIENIA:

- 1 - SEPARATOR TŁUSZCZY
- 2 - PRZEPOMPOWNIA ŚCIEKÓW
- 3 - OSADNIK GNILNY
- 4 - KOMORA Z BIOLOGICZNYM ZŁOŻEM FLUIDALNYM
- 5 - OSADNIK WTORNY NR 1 Z POMPĄ MAMUTOWĄ DO RECYKLACJI ŚCIEKÓW
- 6 - OSADNIK WTORNY NR 2
- 7 - PRZEPOMPOWNIA ŚCIEKÓW NR 2
- 8 - ZŁOŻE TRZCINOWE

- RURY KANALIZACYJNE PCV φ160
- RURY PE φ40 i φ32
- RURY KANALIZACYJNE PCV φ400

SKANOWAŁA POWIATU WŁOSZCZOWSKIEGO
Z74/RP
1 Katedry geodezji w Włoszczowie

W dotychczasowej mapie sytuacyjno-wysokościowej nie uwzględniono zmian w terenie spowodowanych budową i uruchomieniem instalacji osadniczych i zbiorników w 2001 r. Aktualizacja mapy dokonana w m-cu czerwcu 2000 r. Geodeta uprawniony inż. Albert Traczyk.

Wydruk: 2.1. CZE. 2000

Z up. inż. A. Traczyk

inż. B. Bida
Katedra Inżynierii Geodezji i Kartografii
Wydział Inżynierii Geodezji i Kartografii

546990000
455330000

GEODETA UPRAWNIONY
Albert Traczyk
Świad. GdK Nr 116315