

Pieczętka zamawiającego

## ZAPYTANIE OFERTOWE

Znak sprawy: RGI.ZO.271.18.2021

### 1. Zamawiający:

Gmina Nowa Słupia, ul. Rynek 15, 26-006 Nowa Słupia, tel. (041) 317-87-41,  
Działając w trybie art. 2 ust. 1 pkt. 1 ustawy z dnia 11 września 2019 r. Prawo zamówień publicznych(t.j. Dz.U. 2019, poz. 2019 ze zm.) zapraszam do złożenia ofert na:

### 2. Szczegółowy opis przedmiotu zamówienia:

*Przeprowadzenie czynności geodezyjnych mających na celu wyznaczenie wszystkich punktów granicznych nieruchomości stanowiących drogi publiczne i wewnętrzne oraz utwalenie ich granicznymi betonowymi lub (gdy z przyczyn technicznych nie jest to możliwe) rurkami metalowymi. Stabilizacja dotyczy wszystkich punktów załamania granicy, a w przypadku dłuższych odcinków prostej granicy, stabilizacji należy dokonać w taki sposób, aby była dobra widoczność z punktu na punkt, jednak w odstępach nie większych niż 100 m. Pozostałe punkty należy zamarkować drewnianymi palikami. Przedłożenie Zamawiającemu protokołów sporządzonych na gruncie z adnotacją o przyjęciu ich do państwowego zasobu geodezyjnego i kartograficznego.*

*W przypadku wyznaczenia całych działek ewidencyjnych, gdy zmianie ulegnie powierzchnia ewidencyjna sporządzenie wykazów zmian danych ewidencyjnych, na podstawie, których będzie można dokonać zmiany w danych ewidencyjnych. Wykonanie zamówienia zgodnie z projektem umowy stanowiącym załącznik nr 1 do zapytania. Zamówienie to zostało podzielone na n/w zadania:*

#### Zadanie 1:

Wyznaczenie geodezyjne punktów granicznych drogi wewnętrznej - **działka ewid. nr 72** i działka **nr ewid. 64** w obrębie ewid. **Bartoszewiny**, bliżej przedstawionej na **załączniku nr 2** do zapytania.

*(Nazwa przedsięwzięcia: Fundusz Sołecki Bartoszewiny – Zadanie inwestycyjne "Wyznaczenie geodezyjne oraz utwardzenie gminnej drogi wewnętrznej położonej na działce nr 72 obręb Bartoszewiny" i Wydatki bieżące Gminy Nowa Słupia)*

#### Zadanie 2:

Wyznaczenie geodezyjne punktów granicznych drogi wewnętrznej - **działka ewid. nr 540** i **570** w obrębie ewid. **Baszowice**, bliżej przedstawionej na **załączniku nr 3** do zapytania.

*(Nazwa przedsięwzięcia: Fundusz Sołecki Baszowice – Wydatek bieżący "Wytyczenie punktów granicznych przez geodetę na dwóch odcinkach dróg dojazdowych do pól na działkach: 540 oraz 570".)*

### **Zadanie 3:**

Wyznaczenie geodezyjne punktów granicznych drogi wewnętrznej - **działki ewid. nr 313/1, 314/1, 315/3, 240/4 i części działki 240/5 o długości ok. 310 mb** w obrębie ewid. **Cząstków**, bliżej przedstawionej na **załączniku nr 4** do zapytania.

(Nazwa przedsięwzięcia: **Fundusz Solecki Cząstków** – Wydatek bieżący "Wytyczenie geodezyjne drogi gminnej od p. Mazur do przepompowni")

### **Zadanie 4:**

Wyznaczenie geodezyjne punktów granicznych drogi gminnej Mirocice przez wieś nr 352016T – **działka ewid. nr 639 i 715** w obrębie ewid. **Mirocice**, bliżej przedstawionej na **załączniku nr 5** do zapytania.

(Nazwa przedsięwzięcia: **Fundusz Solecki Mirocice** – Wydatek bieżący "Wytyczenie geodezyjne dróg (Mirocice od drogi wojewódzkiej-Bielów, Kępa-Trochowiny)")

### **Zadanie 5:**

Wyznaczenie geodezyjne punktów granicznych drogi wewnętrznej – **działka ewid. nr 282 i 274** w obrębie ewid. **Skąły**, bliżej przedstawionej na **załączniku nr 6** do zapytania.

(Nazwa przedsięwzięcia: **Fundusz Solecki Skąły** – Zadanie inwestycyjne "Opracowanie dokumentacji geodezyjnej i projektowej w celu wykonania drogi gminnej wewnętrznej (nr nieruchomości 282, 274 od drogi gminnej 352013T do kopalni)")

### **Zadanie 6.1:**

Wyznaczenie geodezyjne punktów granicznych drogi gminnej Trzcianka przez wieś nr 352008T – **działka ewid. nr 59 i 71/7** w obrębie ewid. **Trzcianka**, bliżej przedstawionej na **załączniku nr 7** do zapytania.

(Nazwa przedsięwzięcia: **Fundusz Solecki Trzcianka** – Wydatek bieżący "Wytyczenie geodezyjne drogi Trzcianka prze wieś nr 352008T")

### **Zadanie 6.2:**

Wyznaczenie geodezyjne punktów granicznych drogi wewnętrznej – **działka ewid. nr 93 i 132** w obrębie ewid. **Trzcianka**, bliżej przedstawionej na **załączniku nr 8** do zapytania.

(Nazwa przedsięwzięcia: **Fundusz Solecki Trzcianka** – Wydatek bieżący "Wytyczenie geodezyjne i uporządkowanie szlaku od drogi gminnej do lasów Nadleśnictwa Łągów (czerwony szlak)")

### **Zadanie 7:**

Wyznaczenie geodezyjne punktów granicznych drogi wewnętrznej – **działka ewid. nr 497 i część działki ewid. nr 505 o długości ok. 450 mb**, w obrębie ewid. **Jeziorko** oraz **działka ewid. nr 622** w obrębie ewid. **Mirocice**, bliżej przedstawionej na **załączniku nr 9** do zapytania.

(Wydatki bieżące Gminy Nowa Słupia)

- Wymagany okres gwarancji: **nie dotyczy**
- Wymagany termin związania ofertą : **30 dni**

### 3. Warunki udziału:

#### 3.1 Wymagany termin realizacji zamówienia:

Zadanie nr	Termin realizacji
<b>Zadanie 1:</b> Wyznaczenie geodezyjne punktów granicznych drogi wewnętrznej - działka ewid. nr 72 i działka nr ewid. 64 w obrębie ewid. <b>Bartoszewiny</b> .	30.06.2021 r.
<b>Zadanie 2:</b> Wyznaczenie geodezyjne punktów granicznych drogi wewnętrznej - działka ewid. nr 540 i 570 w obrębie ewid. <b>Baszowice</b> .	30.07.2021 r.
<b>Zadanie 3:</b> Wyznaczenie geodezyjne punktów granicznych drogi wewnętrznej - działki ewid. nr 313/1, 314/1, 315/3, 240/4 i części działki 240/5 o długości ok. 310 mb w obrębie ewid. <b>Cząstków</b> .	30.08.2021 r.
<b>Zadanie 4:</b> Wyznaczenie geodezyjne punktów granicznych drogi gminnej Mirocice przez wieś nr 352016T – działka ewid. nr 639 i 715 w obrębie ewid. <b>Mirocice</b> .	30.07.2021 r.
<b>Zadanie 5:</b> Wyznaczenie geodezyjne punktów granicznych drogi wewnętrznej – działka ewid. nr 282 i 274 w obrębie ewid. <b>Skąły</b> .	30.06.2021 r.
<b>Zadanie 6.1:</b> Wyznaczenie geodezyjne punktów granicznych drogi gminnej Trzcianka przez wieś nr 352008T – działka ewid. nr 59 i 71/7 w obrębie ewid. <b>Trzcianka</b> .	30.09.2021 r.
<b>Zadanie 6.2:</b> Wyznaczenie geodezyjne punktów granicznych drogi wewnętrznej – działka ewid. nr 93 i 132 w obrębie ewid. <b>Trzcianka</b> .	30.09.2021 r.
<b>Zadanie 7:</b> Wyznaczenie geodezyjne punktów granicznych drogi wewnętrznej – działka ewid. nr 497 i część działki ewid. nr 505 o długości ok. 450 mb, w obrębie ewid. <b>Jezioro</b> oraz działka ewid. nr 622 w obrębie ewid. <b>Mirocice</b> .	30.08.2021 r.

3.2 Wymagany minimalny okres gwarancji na wykonany przedmiot zamówienia, w tym m.in. na zastosowane materiały i urządzenia wynosi ....*nie dotyczy*.. . miesięcznie od dnia odebrania przez Zamawiającego przedmiotu zamówienia i podpisania (bez uwag) protokołu odbioru końcowego.

#### 3.3. Inne warunki udziału w postępowaniu:

*Wykonawca musi posiadać wystarczającą wiedzę i doświadczenie umożliwiające wykonanie w/w zamówienia, a także posiadać wymagane prawem uprawnienia zawodowe niezbędne do wykonania określonej w przedmiocie zamówienia czynności. Usługodawca powinien dysponować odpowiednim potencjałem technicznym i ludzkim oraz znajdować się w sytuacji prawnej i ekonomicznej pozwalającej na wykonanie zamówienia.*

Wykonawca składając ofertę załącza do niej następujące dokumenty:

- formularz ofertowy zgodnie z załącznikiem nr 10 do zapytania,
- klauzula o przetwarzaniu danych osobowych zgodnie z załącznikiem nr 11 do zapytania.

#### 4. Przy wyborze oferty zamawiający będzie się kierował kryterium/kryteriami:

- najniższa cena

## 5. Dodatkowe informacje:

5.1 Zamawiający zastrzega sobie prawo do: zaproszenia oferentów do złożenia oferty dodatkowej w sytuacji np. gdy we wszystkich złożonych ofertach proponowana cena brutto za wykonanie usługi przewyższa kwotę przeznaczoną przez Zamawiającego na realizację zadania lub gdy oferenci złożyli oferty o takich samych cenach brutto – dotyczy sytuacji, kiedy proponowane ceny brutto nie przewyższają kwoty przeznaczonej przez Zamawiającego na realizację zadania.

### 5.2 Wyjaśnienia treści ofert i poprawianie oczywistych omyłek.

W toku badania i oceny ofert Zamawiający może żądać od Wykonawców uzupełnień, (jeżeli nie naruszy to zasady konkurencyjności) i wyjaśnień dotyczących treści złożonych ofert. Może również zwracać się z prośbami o poprawienie oczywistych omyłek i błędów rachunkowych.

### 5.3 Sprawdzanie wiarygodności ofert.

Zamawiający zastrzega sobie prawo do sprawdzania w toku badania i oceny oferty wiarygodności przedstawionych przez Wykonawców dokumentów, oświadczeń, wykazów, danych i informacji.

## 6. Miejsce i termin złożenia oferty:

6.1. Ofertę wraz z wymaganymi załącznikami należy złożyć w formie elektronicznej za pośrednictwem platformy zakupowej OPEN NEXUS (<https://platformazakupowa.pl/nowaslupia>) w terminie **do dnia 08.04.2021 r. do godziny 10:00.**

### **6.2. Dopuszczalne jest złożenie oferty na wszystkie lub wybrane zadania.**

6.3. Oferta złożona po terminie zostanie zwrócona bez rozpatrzenia.


6.4. Wszelkie informacje związane z przedmiotowym zapytaniem można uzyskać w siedzibie Urzędu Miasta i Gminy.

6.5. Osobą uprawnioną do kontaktowania się z oferentami jest: **Dominika Czechowska;** tel. (41) 317-87-41.


### **Uwaga:**


- 1) Zamawiający zastrzega sobie prawo do unieważnienia postępowania w całości lub w części bez podania przyczyny.
- 2) Kwestionariusz oraz klauzula przesyłane drogą e-mail - po podpisaniu powinny być zeskanowane i dopiero w takiej formie przesłane.

Sporządził:

**PODINSPEKTOR**  
ds. geodezji i gospodarki nieruchomości  
  
**mgr inż. Dominika Czechowska**.....  
Podpis pracownika merytorycznego

Zatwierdził:

**Zastępca Burmistrza**  
  
**Włodzimierz Zaręba**.....  
Podpis Kierownika zamawiającego lub osoby upoważnionej

Kierownik Referatu  
Gospodarczo Inwestycyjnego  
  
**mgr inż. Marek Partyka**

.....  
Podpis Kierownika Referatu