



m n.p.m.

m n.p.m.



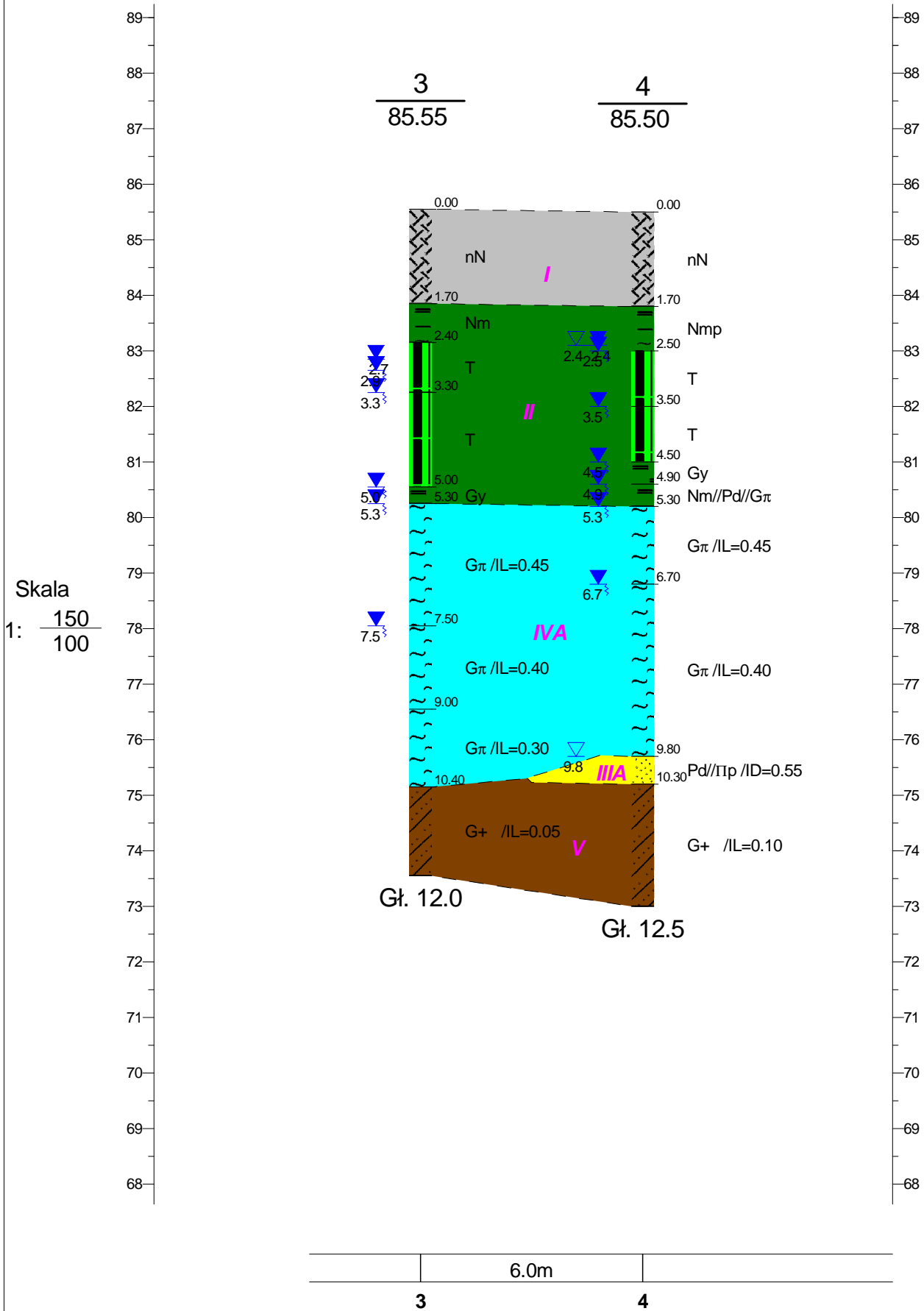
Skala
1: 150
100



LABGEO W.S.Witaszak				Zał.Nr 5.1	
	Data	Nazwisko	Podpis	Przekrój geotechniczny I	Skala
Opracował	11.2022	mgr A.Lipi ski			1: 150
Weryfikował	11.2022	mgr W.S.Witaszak			100

m n.p.m.

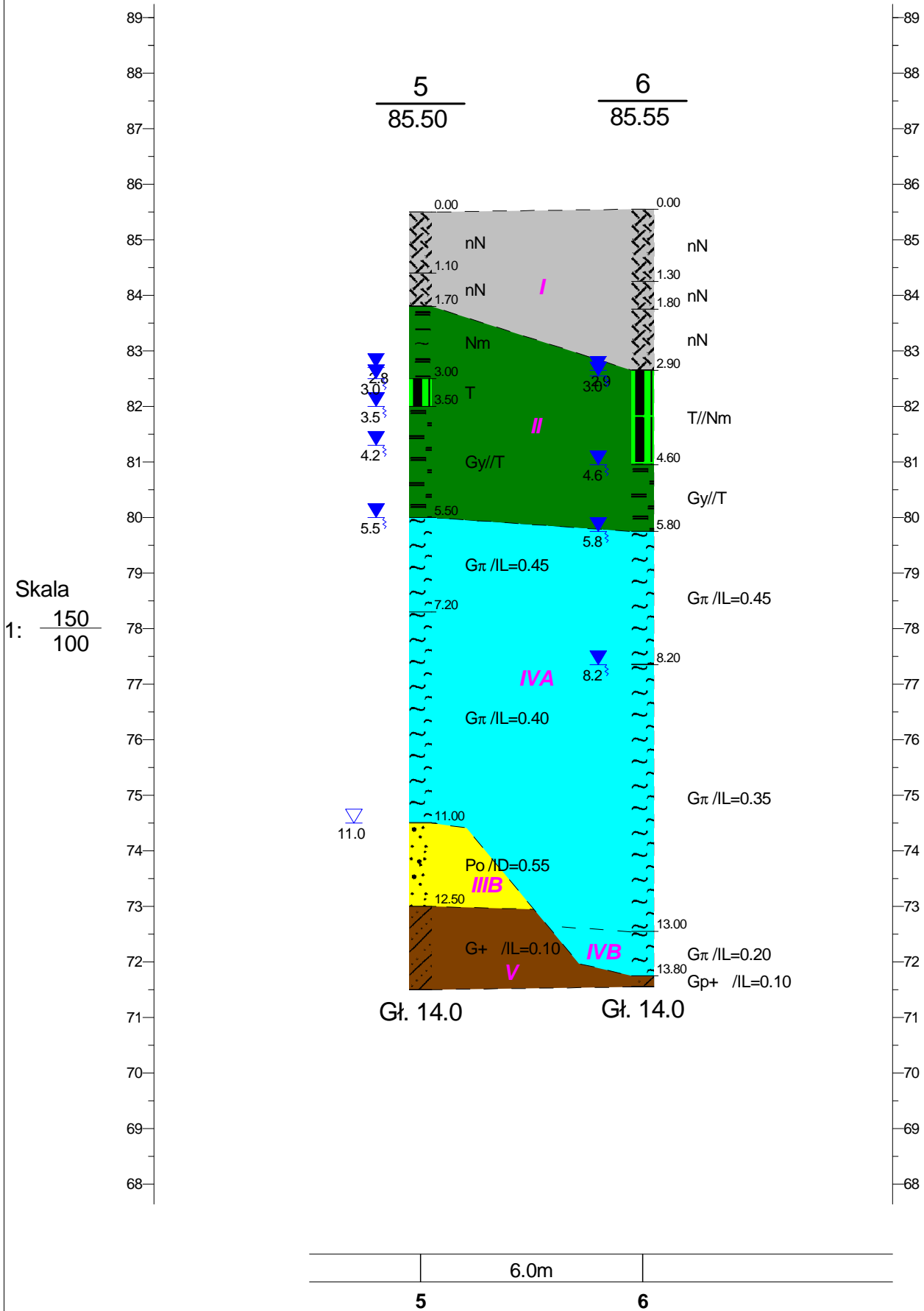
m n.p.m.



LABGEO W.S.Witaszak				Zał.Nr 5.2
	Data	Nazwisko	Podpis	Przekrój geotechniczny II
Opracował	11.2022	mgr A.Lipi ski		
Weryfikował	11.2022	mgr W.S.Witaszak		
				Skala 1: 150/100

m n.p.m.

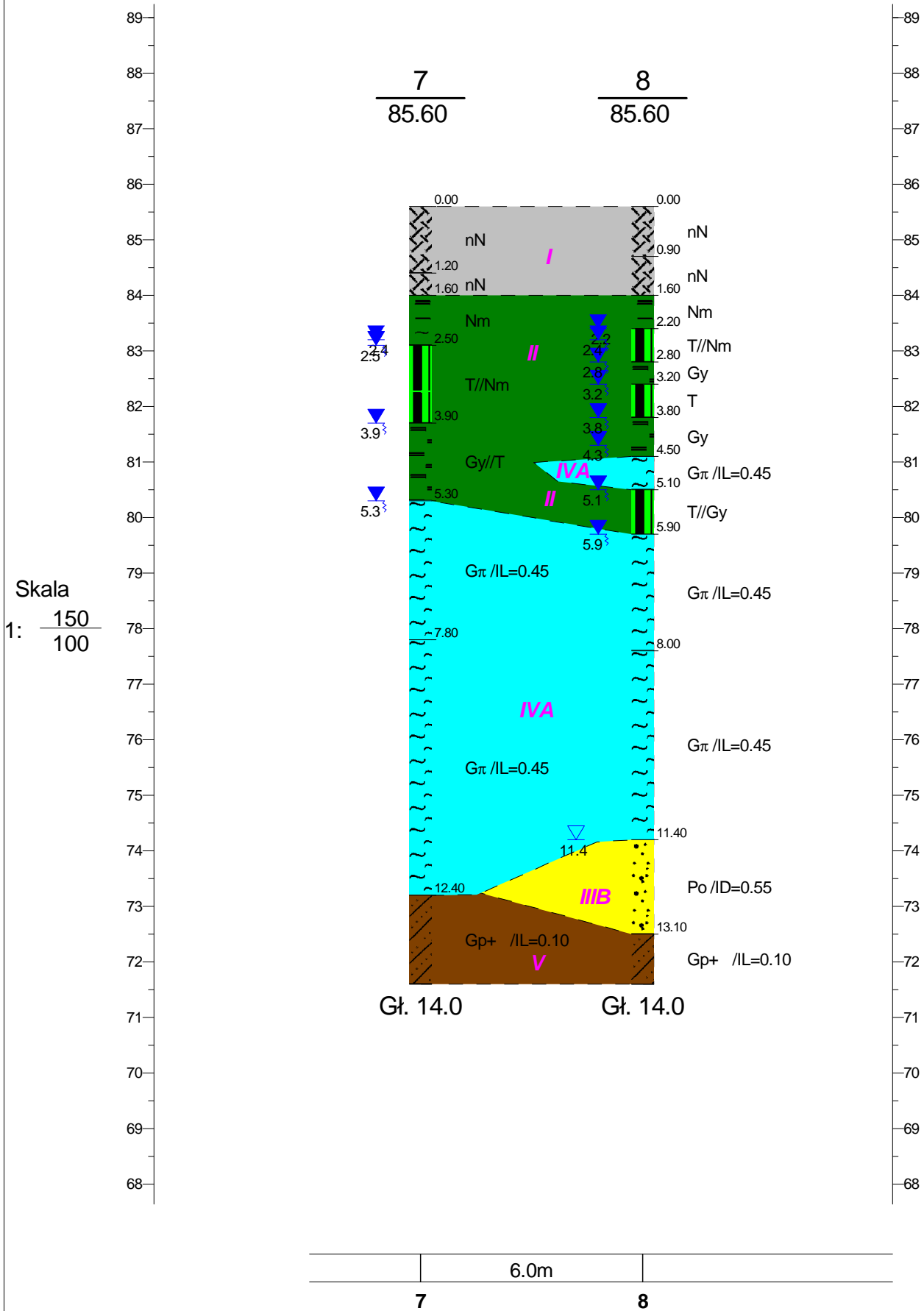
m n.p.m.



LABGEO W.S.Witaszak				Zał.Nr 5.3
	Data	Nazwisko	Podpis	Przekrój geotechniczny III
Opracował	11.2022	mgr A.Lipi ski		
Weryfikował	11.2022	mgr W.S.Witaszak		
				Skala 1: $\frac{150}{100}$

m n.p.m.

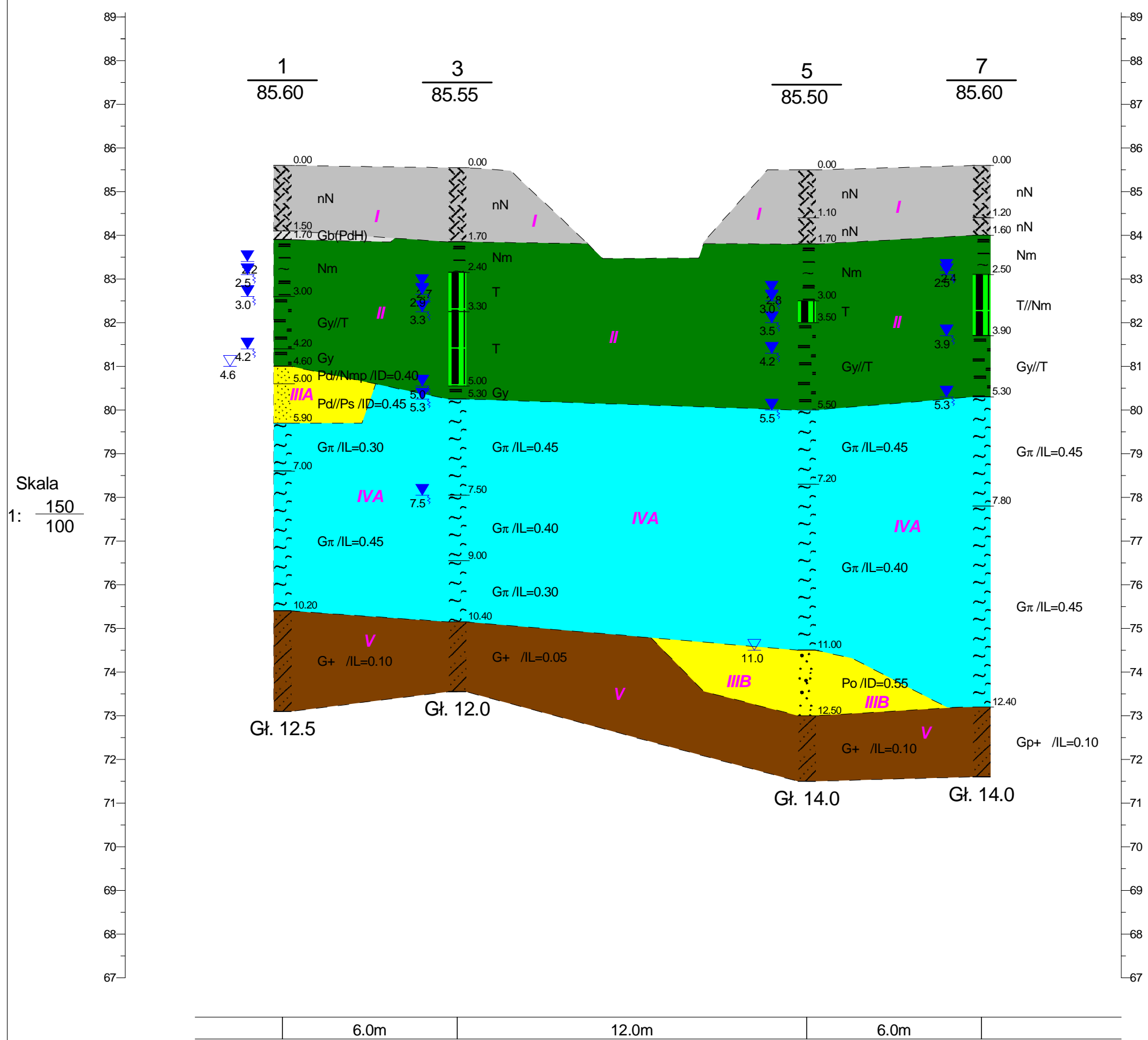
m n.p.m.



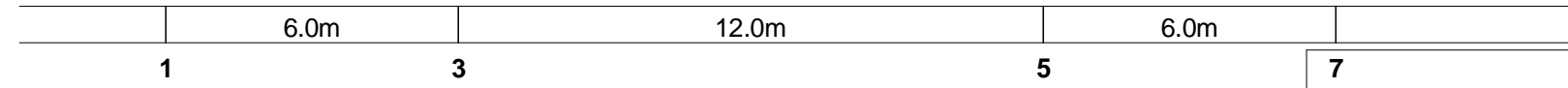
LABGEO W.S.Witaszak				Zał.Nr 5.4
Opracował	Data	Nazwisko	Podpis	Przekrój geotechniczny IV IIIB 1: $\frac{150}{100}$
Weryfikował	11.2022	mgr A.Lipi ski		
	11.2022	mgr W.S.Witaszak		

m n.p.m.

m n.p.m.



Skala
1: 150
100



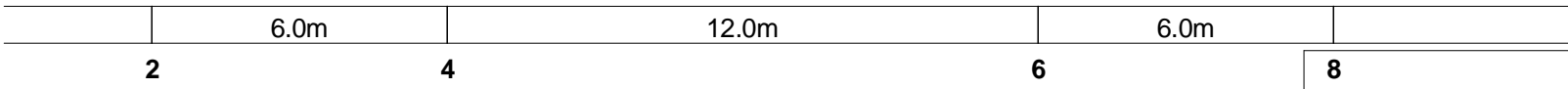
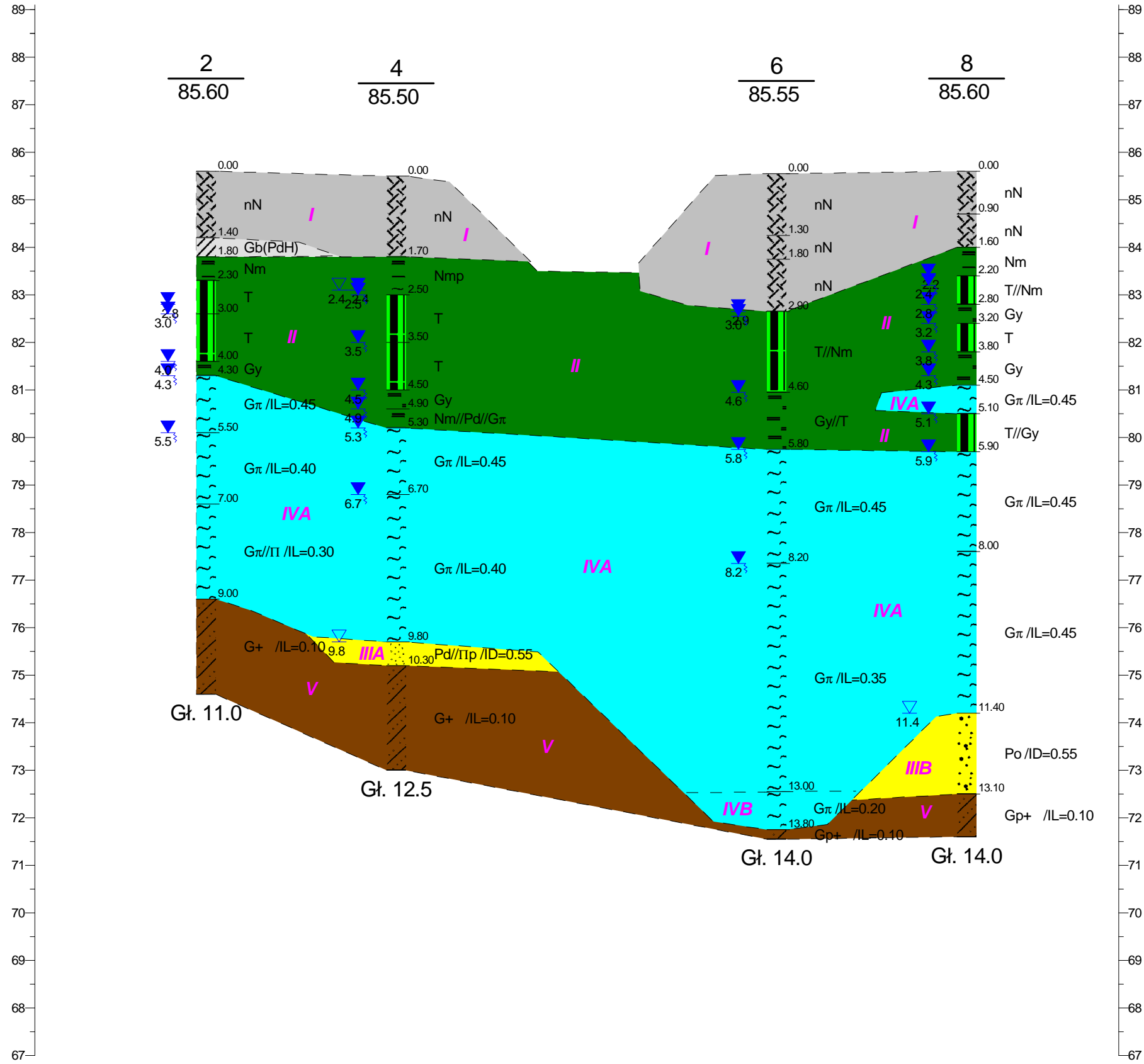
LABGEO W.S.Witaszak				Zał.Nr 5.5
Przekrój geotechniczny V				Skala
				1: 150 100
	Data	Nazwisko	Podpis	
Opracował	11.2022	mgr A.Lipi ski		
Weryfikował	11.2022	mgr W.S.Witaszak		

Rysunek wykonano programem "GeoStar"

m n.p.m.

m n.p.m.

Skala
1: $\frac{150}{100}$



LABGEO W.S.Witaszak				Zał.Nr 5.6
	Data	Nazwisko	Podpis	Przekrój geotechniczny VI
Opracował	11.2022	mgr A.Lipi ski		
Weryfikował	11.2022	mgr W.S.Witaszak		
				Skala 1: $\frac{150}{100}$