



Powiat Wągrowiecki

Starostwo Powiatowe, ul. Kościuszki 15, 62-100 Wągrowiec
tel. 67 26 80 500, sekretariat tel. 67 26 20 168
e-mail: powiat@wagrowiec.pl, /hul36u9k7f/SkrytkaESP
www.wagrowiec.pl, www.bip.wagrowiec.pl

RT.7121.176.2023.1

P. Kranc
18-07-2023

Wągrowiec, dnia 17 lipca 2023 r. Dróg
w Wągrowcu

2023 -07- 18

2255 Pleno
podpis

Powiatowy Zarząd Dróg
w Wągrowcu
ul. Gnieźnieńska 53
62-100 Wągrowiec

Działając na podstawie Rozporządzenia Ministra Infrastruktury z dnia 23.09.2003 r. w sprawie szczegółowych warunków zarządzania ruchem na drogach oraz wykonywania nadzoru nad tym zarządzaniem (Dz. U. z 2017 r. poz. 784), po zapoznaniu się z projektem stałej organizacji ruchu dot. *montażu elementów bezpieczeństwa ruchu drogowego w ciągu drogi powiatowej nr 1580P w miejscowości Wapno*, postanawiam **zatwierdzić** przedmiotowy projekt **bez uwag**.

Zgodnie z § 8 ust. 7 rozporządzenia, określám termin wprowadzenia stałej organizacji ruchu w terminie do dnia 31 grudnia 2023 roku.

Na podstawie § 12 ust. 1 wyżej przytaczanego rozporządzenia nakładam obowiązek powiadomienia organu zarządzającego ruchem i zarząd drogi oraz właściwego komendanta Policji o terminie wprowadzenia zmiany, co najmniej na 7 dni przed dniem wprowadzenia niniejszej organizacji ruchu.

STAROSTA
Tomasz Kranc
Tomasz Kranc

Do wiadomości:

1. Komenda Powiatowa Policji, ul. Taszarowo 11, 62-100 Wągrowiec
2. aa.

PROJEKT TECHNICZNY STAŁEJ ORGANIZACJI RUCHU

na drodze powiatowej nr 1580P

Nazwa opracowania:	Montaż elementów bezpieczeństwa ruchu drogowego w ciągu drogi powiatowej nr 1580P w m. Wapno
Branża:	Drogowa
Lokalizacja:	Droga powiatowa nr 1580P
Zarządca:	Powiatowy Zarząd Dróg ul. Gnieźnieńska 53 62-100 Wągrowiec
Projektował:	mgr inż. Natalia Muzyka specjalista ds. dróg i mostów
Numer projektu	4080/49/2023 <small>SPECJALISTA ds. Dróg i Mostów Natalia Muzyka</small>

Wągrowiec, lipiec 2023 r.

SPIS TREŚCI

1. Podstawy prawne.	3
2. Karta uzgodnień.	4
3. Opis techniczny.	5
4. Rysunek nr 1 – schematy oznakowania	6
5. Rysunek nr 2 – plan orientacyjny	8
6. Rysunek nr 3 – Plan sytuacyjny	9

1. PODSTAWY PRAWNE

1. Podstawa opracowania projektu:

- a) mapa orientacyjna – skala 1:25 000,
- b) mapa zasadnicza – skala 1:500,
- c) Ustawa z dnia 20 czerwca 1997 r. Prawo o ruchu drogowym (Dz. U. z 2023 r. , poz. 1047 z późn. zm.),
- d) Rozporządzenie Ministrów Infrastruktury oraz Spraw Wewnętrznych i Administracji z dnia 31 lipca 2002 r. w sprawie znaków i sygnałów drogowych (Dz. U. z 2019 r. poz. 2310),
- e) Rozporządzenie Ministra Infrastruktury z dnia 3 lipca 2003 r. w sprawie szczegółowych warunków technicznych dla znaków i sygnałów drogowych oraz urządzeń bezpieczeństwa ruchu drogowego i warunków ich umieszczania na drodze (Dz. U. z 2019 r., poz. 2311) łącznie z załącznikami 1-4,
- f) Rozporządzenie Ministra Infrastruktury z dnia 23 września 2003 r. w sprawie szczegółowych warunków zarządzania ruchem na drogach oraz wykonywania nadzoru nad tym zarządzaniem (Dz. U. z 2017 r., poz. 784),
- g) Wizja w terenie;
- h) Zasoby RoadMan i Lp-Portal.

2. KARTA UZGODNIENI I OPINII

**Montaż elementów bezpieczeństwa ruchu drogowego w ciągu drogi powiatowej
nr 1580P w m. Wapno**

Jednostka opiniująca	Treść opinii – uzgodnienia	Data i podpis
<p>KOMENDA POWIATOWA POLICJI w Wągrowcu WYDZIAŁ RUCHU DROGOWEGO woj. wielkopolskie 62-100 Wągrowiec, ul. Taszarowo 11</p> <p style="text-align: center;">STAROSTA WĄGROWIECKI</p>	<p style="text-align: center; color: blue; font-size: 1.2em;">Opinia b/w</p> <p style="text-align: center; color: red; font-weight: bold;">ZATWIERDZAM z zastrzeżeniami bez uwag projekt <u>Stępiej</u> organizacji ruchu <u>Km. 712¹ 17.07.2023. 1</u></p>	<p style="text-align: center;">04-07-2023</p> <p style="text-align: center;">ASYSTENT WYDZIAŁU RUCHU DROGOWEGO KPP w Wągrowcu st. asp. <u>Dariusz Kamiński</u></p> <p style="text-align: center; color: red; font-weight: bold;">17.07.2023 STAROSTA <u>Tomasz Kranc</u> Tomasz Kranc</p>

3. OPIS TECHNICZNY

3.1. Cel opracowania.

Celem opracowania jest wprowadzenie stałej organizacji ruchu polegającej na montażu dwóch elementów bezpieczeństwa ruchu drogowego (radarowe pomiary prędkości) w ciągu drogi powiatowej nr 1580P w miejscowości Wapno.

3.2. Stan istniejący.

Parametry drogi powiatowej nr 1580P w miejscu wprowadzenia nowego oznakowania:

- klasa drogi – Z,
- szerokość jezdni – 7,0 m,
- nawierzchnia – bitumiczna,
- chodnik – obustronny.

Oznakowanie istniejące przedstawione na planie sytuacyjnym.

3.3. Charakterystyka ruchu na drodze.

Ruch w podanym odcinku:

- 1580P: 1502 poj./dobę,

3.4. Rozwiązania sytuacyjne.

a) Urządzenia brd projektowane:

- Wyświetlacz prędkości aktywny – 2 szt.

b) Znaki projektowane:

- A-17 „Kierowco zwolnij” – 2 szt.,

- D-1 – 1 szt.

- tabl. „Radarowy pomiar prędkości” – 2 szt.

c) Znaki do usunięcia:

- A-17 „Kierowco zwolnij” – 2 szt.,

- D-1 – 1 szt.

Uwagi końcowe.

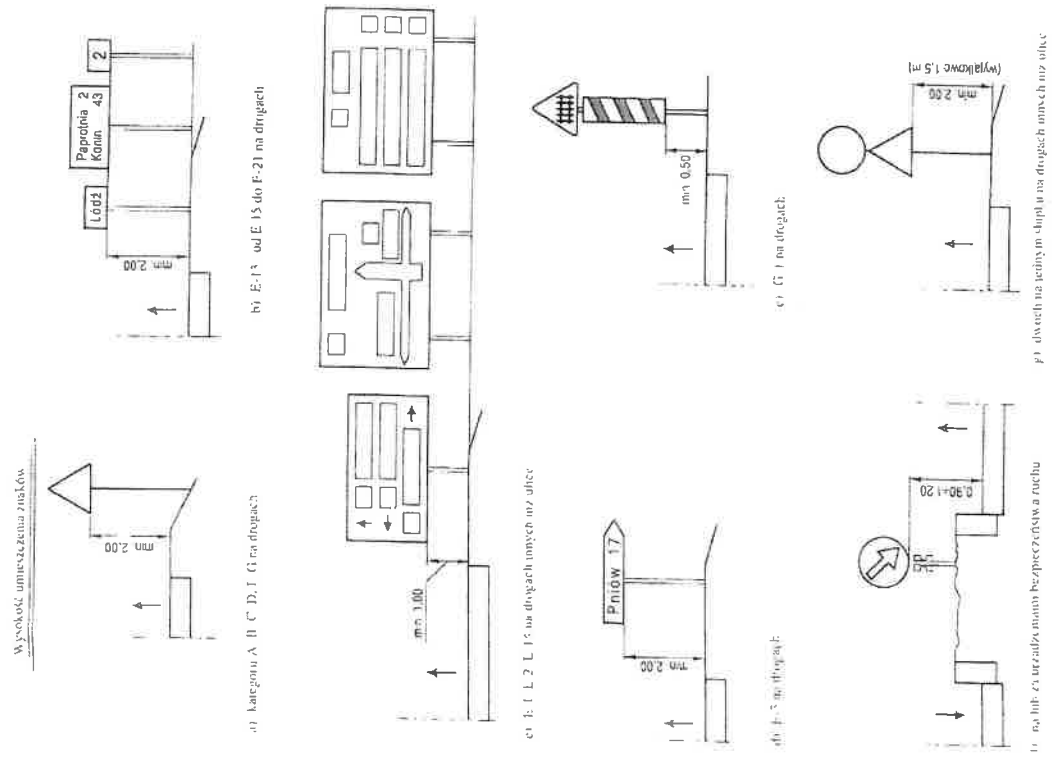
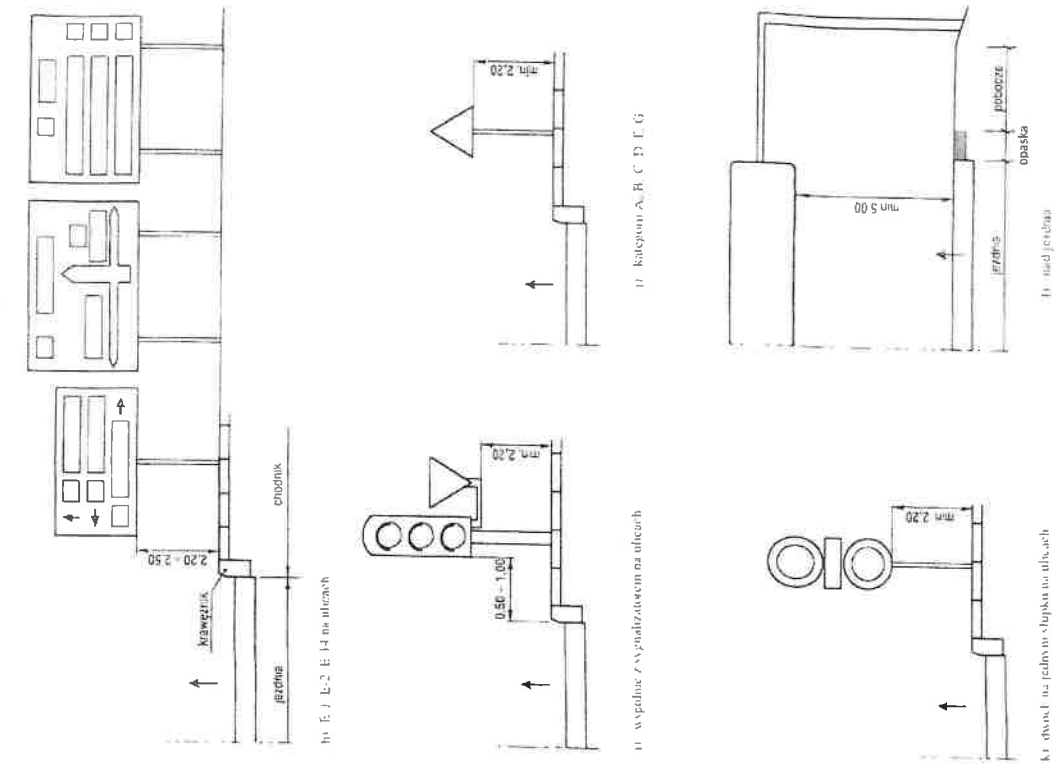
Znaki powinny być zgodne z Rozporządzeniem Ministra Infrastruktury i Rozwoju z dnia 3 lipca 2015 r. w sprawie szczegółowych warunków technicznych dla znaków i sygnałów drogowych oraz urządzeń bezpieczeństwa ruchu drogowego i warunków ich umieszczania na drogach.

Przed wprowadzeniem organizacji ruchu, przynajmniej 7 dni wcześniej należy powiadomić organ zarządzający ruchem oraz policję.

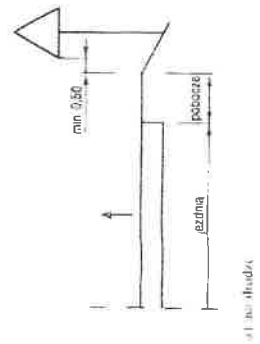
3.5. Planowany termin wprowadzenia stałej organizacji ruchu.

Do 31.12.2023 r.

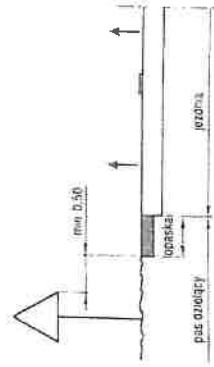
4. SCHEMATY UMIESZCZANIA ZNAKÓW



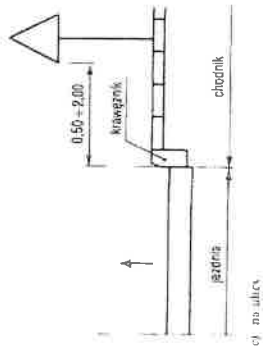
Odległość znaków od krawędzi jezdni



a) na drodze



b) w pasie oświetlenia jezdnie (drogi dwujezdnowej)



c) na ulicy



d) na drodze, wzdłuż której boczne linie ramy opier.

Wysokość umieszczania znaków

Kategorie znaków	Wysokość umieszczenia znaku [m]	
	Poza obiektami zabudowanymi	W obiektach zabudowanych
A - ostrzegawcze B - zabazu C - nakazu D - informacyjne E - kierunkowe F - doposażenie przed przejazdami kolejowymi ¹⁾ G - dodatkowe przed przejazdami kolejowymi ¹⁾	min 2,00 (miej. 1,50) ²⁾	min 2,00 (2,20) ³⁾
E - tablice przeddrogowcowe E-1, - drogowaski tablicowe E-2, - tablice szkieletu drogowych E-14, E - znaki szkieletu drogowego E-15, E-16, - tablice kierunkowe E-13, - tablice miejscowości E-17a, E-18a, - tablice miejscowości E-17b, E-18b, - drogowaski w kształcie strzały - znaki E-4, - drogowaski do obiektu E-9, E-12, E-18c, E-22, E - drogowaski w kształcie strzały - duże	min 1,00	min 2,00 (2,20) ³⁾ (min 1,00) ⁴⁾
Znaki umieszczone nad jezdnią ⁵⁾	min 0,70	min 0,70
Znaki umieszczone na lub za urządzeniami bezpieczeństwa ruchu ⁶⁾	5,00	5,00
	0,90 - 1,20	0,90 - 1,20

¹⁾ z wyjątkiem znaków F-11 (5,00 m) i F-14a, b, c (0,50 m)

²⁾ z wyjątkiem znaków umieszczonych na elementach konstrukcyjnych obiektów inżynierskich o obniżonej sztywności

³⁾ znaki E-4, E-17a, E-18a, E-19a nie występują na autostradach i drogach ekspresyjnych

⁴⁾ z wyjątkiem znaków G-1 (1,00 m - na ulicach, 0,50 m - na pozostałych drogach)

⁵⁾ dla znaków umieszczanych w pasie zieleni para oczekiwani lub na poboczu

⁶⁾ dla kilku znaków umieszczanych na jednej konstrukcji wsporczej przy braku/uczu przesłonego

⁷⁾ w przypadku umieszczenia znaku na chodniku

Plan orientacyjny

