

J. Drostek

DYREKTOR WYDZIAŁU

20. 06. 2023

Bogdan Tyborski

Bydgoszcz, dnia ...16... czerwca 2023 r.

WGK-IV.7012.48.2023.JM

Pan
Bogdan Tyborski
Dyrektor
Wydziału Inwestycji Miasta

M. Lewicki

KIEROWNIK REFERATU

Jolanta Drostek

20.06.2023

RZĄD MIASTA BYDGOSZCZY
WYDZIAŁ INWESTYCJI MIASTA

data wpływu 20-06-2023

nr wpływu

ilość załączników

Temat: dotyczy inwestycji Miasta Bydgoszcz zgłoszonej do realizacji w ramach Bydgoskiego Budżetu Obywatelskiego pn. „Dirt park na os. Wzgórze Wolności (Program BBO)”, na działkach o nr ew. 3,4, 5/3 w obrębie 0080 przy ul. Unii Lubelskiej w Bydgoszczy.

W odpowiedzi na Wasze pismo znak WIM-I.7011.6.2022.MJa z dnia 4 maja 2023 r. w sprawie jw., Wydział Zieleni i Gospodarki Komunalnej (dalej WGK), przekazuje następujące uwagi do projektowania.

1. Należy zaplanować dirt park w przestrzeni oznaczonej kolorem fioletowym.
2. Wymagane jest zachowanie istniejących drzew i takiej odległości od drzew do urządzeń, aby po rozroście ich do docelowych rozmiarów (wielkość koron drzew) nie było konieczności ich przycinania ze względu na kolizję z urządzeniami.
3. Drzewa oznaczone krzyżykiem czerwonym – suche można przeznaczyć do usunięcia bez konieczności ich odtworzenia.
4. Od strony zachodniej, wzdłuż ścieżki oznaczonej kolorem różowym na zał. mapie, należy wprowadzić odpowiednią barierę architektoniczną lub odpowiednio daleko wprowadzić elementy dirt parku, aby nie dochodziło do wyjeżdżania rowerów na tę ścieżkę.
5. Do miejsca startowego, należy wykonać ścieżkę w podobnej formie jak istniejące ścieżki mineralne w parku, np. typu HanseGrand.
6. Z uwagi na planowane urządzenia wod-kan, na przedmiotowym terenie, należy uwzględnić lokalizację tych urządzeń, co należy uzgodnić z Miejskimi Wodociągami i Kanalizacją w Bydgoszczy – pzt projektu w załączeniu. Miejsce urządzeń orientacyjnie oznaczono kolorem niebieskim na załączonej mapie.
7. Projektowane elementy winny mieć charakter naturalny - „nie krzykliwy”, w odcieniach ziemi, pni drzew, naturalnego drewna itp., dostosowany do charakteru tej przestrzeni. W ocenie WGK należy zastosować kolorystykę w zgaszonych, naturalnych barwach; szczegółowy dobór kolorów należy uzgodnić z Plastykiem Miejskim.
8. Nie należy stosować tworzyw silnie nagrzewających się.
9. W miejscu widocznym, np. przy wejściu do miejsca startowego dirt parku należy zamontować regulamin obiektu na stelażu o barwie tożsamej z zaplanowaną kolorystyką, uzgodnioną z Plastykiem Miejskim. Regulamin na tablicy o wielkości 30 x 40 cm lub 50 x 60 cm winien zostać wykonany na podstawie wzoru przekazanego przez WGK.
10. W ocenie WGK teren nie powinien być ogrodzony z uwagi na dużą odległość od ruchu kołowego i różnice wysokości.
11. W obrębie terenu dirt parku należy zapewnić, jeśli jest taką potrzebą, ławki, kosze, stojaki na rowery, itd. dla kibiców i odpoczywających, tożsame z urządzeniami ustawionymi na innych terenach zieleni publicznej.

12. Elementy małej architektury dirt parku winny być wykonane z materiałów „wandaloodpornych”.
13. Propozycję elementów dirt parku, ławek, koszy itd. należy przedłożyć do akceptacji WGK na etapie założeń do projektu, a następnie kontynuować prace projektowe.

Projekt należy konsultować na każdym etapie opracowywania z inspektorami WGK:

- Panią Joanną Mostowską, e-mail: j.mostowska@um.bydgoszcz.pl, tel. 52 58 58 873,
 - Panem Krzysztofem Galickim, e-mail: kgalicki@um.bydgoszcz.pl, tel. 52 58 58 118.
- Wymagane jest uzyskanie akceptacji projektu przez WGK.

Z-ca Dyrektora Wydziału
Ogrodnik Miejski


Bogna Rybacka

Załączniki:

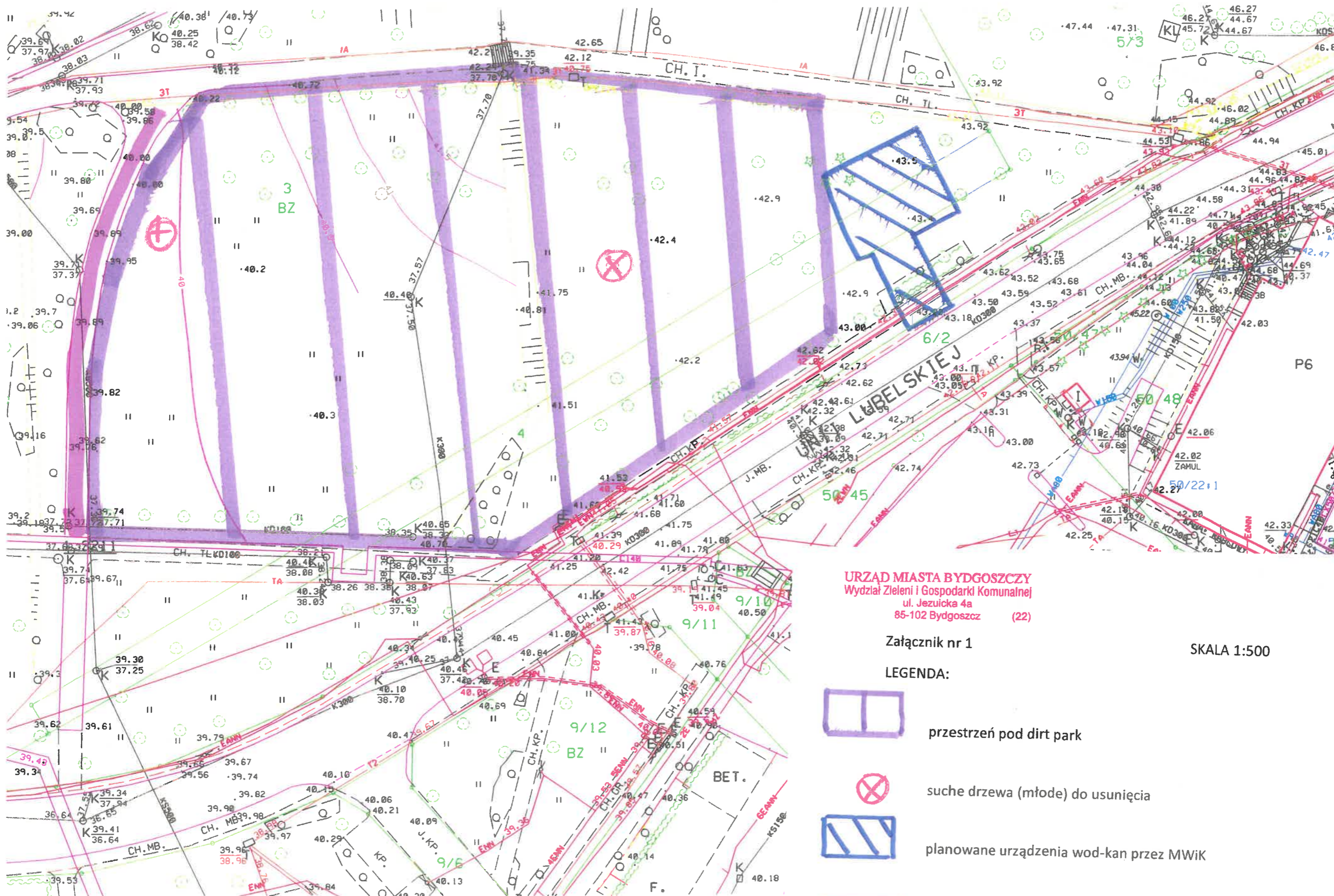
1. Mapa lokalizacji dirt parku.
2. PZt projektu urządzeń wod-kan

Inspektor
15.06.2023
mgr inż. Joanna Mostowska


Krzysztof Galicki
15.06.2023

Kierownik Referatu

Magdalena Minga







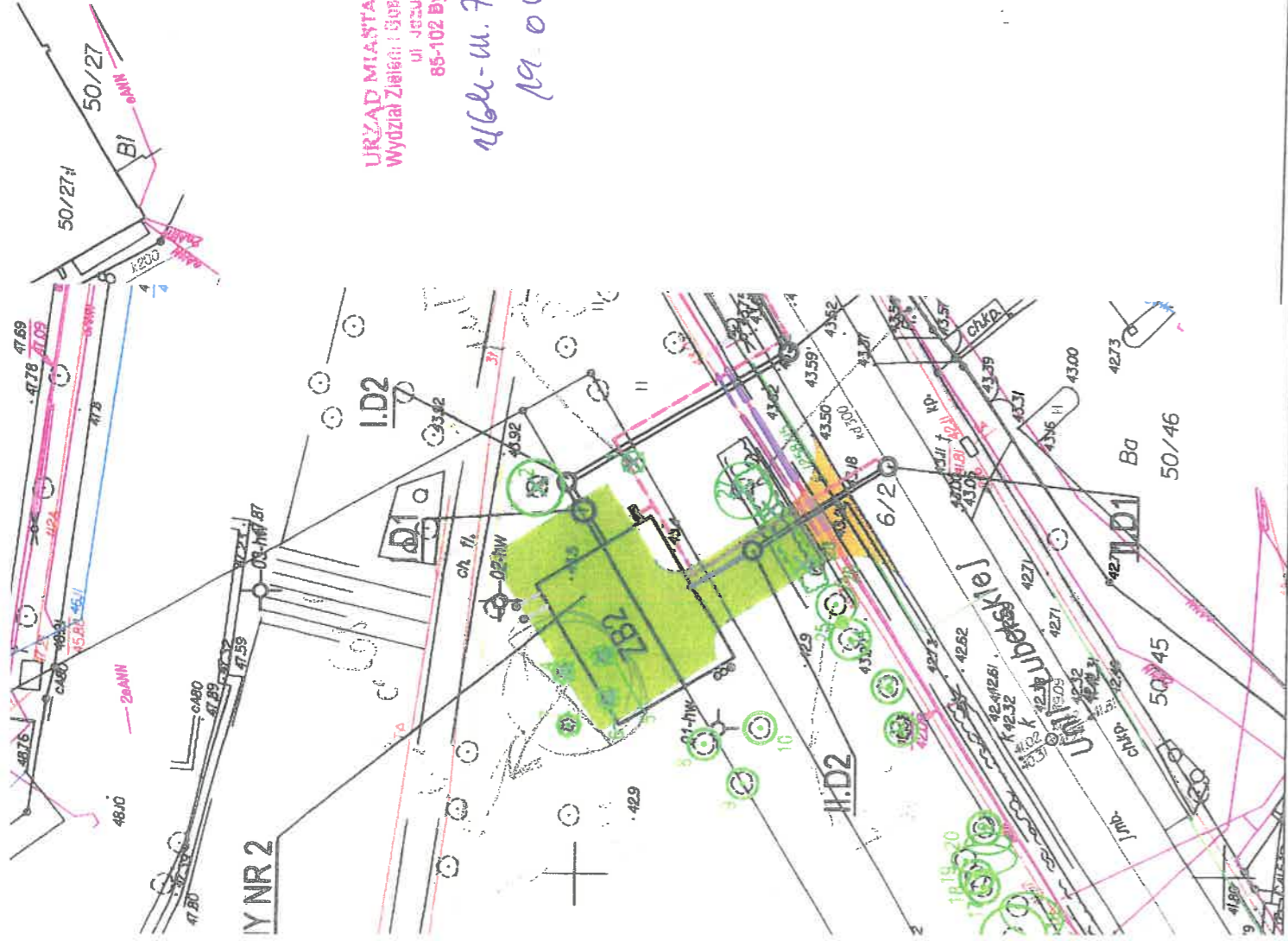
URZĄD MIASTA BYDGOSZCZY
Wydział Zieleni i Gospodarki Komunalnej
ul. Jezuitcka 4a
85-102 Bydgoszcz (22)

Załącznik nr 1

SKALA 1:500

LEGENDA:

-  przestrzeń pod dirt park
-  suche drzewa (młode) do usunięcia
-  planowane urządzenia wod-kan przez MWiK
-  ścieżka



	Zasieg korony
	Drzewa/krzewy do usunięcia
	OBIEKTY DROGOWE
	Projektowany opornik betonowy wlotowy 12x25 cm (0 cm)
	Projektowany krawężnik betonowy najazdowy 15x22 cm (+2 cm)
	Projektowana nawierzchnia z kostki betonowej, granitowej gr. 8 cm
	Projektowana nawierzchnia zielonej drogi - geokrata HDPE wypełniona kruszywem

URZĄD MIASTA BYDGOSZCZY
Wydział Zieloni i Gospodarki Komunalnej
ul. Jezuiticka 4a
85-102 Bydgoszcz (11)

166-UL. 7012-40-6, 2022
19.01.2023
INSPEKTOR
Justyna Olszewska

URZĄD MIASTA BYDGOSZCZY
Wydział Zieloni i Gospodarki Komunalnej
ul. Jezuiticka 4a
85-102 Bydgoszcz (22)

UWAGA: e1258/15 - odstąpiono od realizacji projektu przyłącza elektrycznego - zasilenie rezerwowe - Inwestor ENEA Operator Sp.z o.o.

UWAGA: Obowiązuje ochrona drzew i ich korzeni

	Miejskie Wodociągi i Kanalizacja w Bydgoszczy - spółka z o.o. ul. Toruńska 103, 85-817 Bydgoszcz		HTS Sp. z o.o. 35-303 Rzeszów ul. Zagłoby 8/28
INWESTOR: Miejskie Wodociągi i Kanalizacja w Bydgoszczy - spółka z o.o.			
NAZWA INWESTYCJI: "Budowa i przebudowa kanalizacji deszczowej i dostosowanie sieci kanalizacji deszczowej do zmian klimatycznych na terenie miasta Bydgoszczy. Budowa i przebudowa."			
NAZWA ADRES OBJEKTU BUDOWLANEGO: Budowa zbiornika retencyjnego nr 2 wraz z połączeniami sieciovymi oraz instalacjami obiektowymi w rejonie ulicy Unii Lubelskiej w Bydgoszczy			
PRZEDMIOT RYSUNKU: PROJEKT ZAGOSPODAROWANIA TERENU			
STADIUM: PB	SKALA: 1:500	NR RYSUNKU: C1_K2_6.2_Rys.2 ZUDP	DATA: 01.2023
BRANŻA: ZESPÓŁ PROJEKTOWY SANITARNA			
FUNKCJA GŁÓWNY PROJEKTANT:	TYTUŁ, IMIE I NAZWISKO: mgr inż. Jerzy Grad	NR UPRAWNIEN: PDK/0189/POOS/10	PODPIS:
SPECJALNOŚĆ: Instalacyjne w zakresie sieci, urządzeń sanitarnych, wodociągowej i kanalizacyjnej			

