FAZA PROJEKTU:	**PROJEKT ZAGOSPODAROWANIA TERENU**
TEMAT:	Rozbudowa publicznej drogi gminnej nr 111208R, klasy technicznej D w km od 0+000 do 0+821.24 oraz w km od 1+307.75 do 1+637.50 wraz z niezbędną infrastrukturą techniczną w ramach zadania pn.: **„Rozbudowa ul. Misztale”**
INWESTOR:	Burmistrz Miasta Jarosławia, ul. Rynek 1, 37 – 500 Jarosław
OBIEKT:	Obiekt przedstawiono w załączniku do strony tytułowej
KATEGORIA OBIEKTU BUDOWLANEGO:	„IV”, „XXV”, „XXVI”, „XXVIII”
LOKALIZACJA OBIEKTU:	Lokalizację obiektu przedstawiono w załączniku do strony tytułowej
BRANŻA:	Opracowanie wielobranżowe
JEDNOSTKA PROJEKTOWA:	Pro-Inwest Łukasz Wyżykowski ul. Legionistów 4, 36-200 Brzozów

ZESPÓŁ PROJEKTOWY:

FUNKCJA:	IMIĘ I NAZWISKO:	NR UPRAWNIEŃ:	SPECJALNOŚĆ:	PODPIS:
Projektant	mgr inż. Łukasz Wyżykowski	MAP/0275/PWOD/11	Drogowa	
Sprawdzający	mgr inż. Krystian Kowalski	MAP/0382/PBD/15	Drogowa	
Opracował	inż. Dariusz Urban	----------	Drogowa	
Projektant	mgr inż. Grzegorz Owca	MAP/0303/PWBS/19	Sanitarna	
Sprawdzający	mgr inż. Krzysztof Rapacz	MAP/0340/PBS/18	Sanitarna	
Opracował	mgr inż. Mateusz Kresek	----------	Sanitarna	
Projektant	inż. Jacek Kłodowski	PDK/0213/PWOE/09	Elektroenerg.	
Sprawdzający	mgr inż. Grzegorz Wojtowicz	PDK/0118/POOE/10	Elektroenerg.	
Projektant	inż. Jacek Kłodowski	PDK/0109/OHOT/06	Teletechnika	
Sprawdzający	mgr inż. Tomasz Pustelak	PDK/0132/PWOT/11	Teletechnika	

BRZOZÓW, STYCZEŃ 2021 **EGZ. NR 1**

Pro-Inwest Łukasz Wyżykowski adres: ul. Legionistów 4, 36-200 Brzozów
tel. kom.: 608-289-927, fax: 13 49 398 04, e-mail: biuro.proinwest@gmail.com
NIP: 686-155-64-52, Regon: 180801625
BANK PEKAO SA Konto nr: 59 1240 2324 1111 0010 7280 1034

Załącznik do strony tytułowej

OBIEKT:	Droga gminna 111208 R, czynna sieć gazowa niskiego oraz średniego ciśnienia wraz z przyłączami, sieć enN, oświetlenie uliczne, sieć teletechniczna, sieć wodociągowa
LOKALIZACJA OBIEKTU:	Dz. ew. nr **236/9** (przed podziałem 236/3), **236/11** (przed podziałem 236/4), **236/13** (przed podziałem 236/5), **236/15** (przed podziałem 236/6), **236/17** (przed podziałem 236/7), **238/1**, **238/5** (przed podziałem 238/2), **239/2** (przed podziałem 239), **242/6** (przed podziałem 242/1), **242/7** (przed podziałem 242/1), **242/4** (przed podziałem 242/2) – obręb ewid. – Jarosław Obręb 4, jedn. ewid. – Miasto Jarosław Dz. ew. nr **192/2** (przed podziałem 192), **193/1**, **193/2**, **193/3**, **194/4** (przed podziałem 194/1), **194/2**, **195/5** (przed podziałem 195/3), **613/2** (przed podziałem 613), **612/2** (przed podziałem 612), **611/2** (przed podziałem 611), **255/2** (przed podziałem 255), **256**, **257/2** (przed podziałem 257), **257/3** (przed podziałem 257), **440**, **563/2** (przed podziałem 563), **564/2** (przed podziałem 564), **396/2** (przed podziałem 396), **388/2** (przed podziałem 388), **522/2** (przed podziałem 522), **435/2** (przed podziałem 435), **436/2** (przed podziałem 436), **437/6** (przed podziałem 437/1), **437/8** (przed podziałem 437/4), **438/5** (przed podziałem 438/2), **438/7** (przed podziałem 438/3), **439/4** (przed podziałem 439/1, **481/9** (przed podziałem 481/3), **481/7** (przed podziałem 481/4), **480/2** (przed podziałem 480), **460/2** (przed podziałem 460), **459/2** (przed podziałem 459), **458/2** (przed podziałem 458), **457/6** (przed podziałem 457/1), **457/4** (przed podziałem 457/2), **456/2** (przed podziałem 456), **455/2** (przed podziałem 455), **454/2** (przed podziałem 454), **453/2** (przed podziałem 453), **449/2** (przed podziałem 449), **448/2** (przed podziałem 448), **445/2** (przed podziałem 445), **444/2** (przed podziałem 444), **441/2** (przed podziałem 441), **357/4** (przed podziałem 357/2), **359/2** (przed podziałem 359), **360/2** (przed podziałem 360), **361/2** (przed podziałem 361), **362/4** (przed podziałem 362/2), **362/6** (przed podziałem 362/1), **363/2** (przed podziałem 363), **364/6** (przed podziałem 364/4), **364/8** (przed podziałem 364/1), **365/5** (przed podziałem 365/1), **345/26** (przed podziałem 345/2), **345/24** – obręb ewid. – Jarosław Obręb 3, jedn. ewid. – Miasto Jarosław

Spis treści

I. Załączniki

1. Oświadczenie Projektantów i Sprawdzających 6
2. Uprawnienia budowlane Projektanta – branża drogowa 7
3. Wpis do Izby Inżynierów Budownictwa Projektanta – branża drogowa 9
4. Uprawnienia budowlane Sprawdzającego – branża drogowa 10
5. Wpis do Izby Inżynierów Budownictwa Sprawdzającego – branża drogowa 12
6. Uprawnienia budowlane Projektanta – branża sanitarna 13
7. Wpis do Izby Projektanta – branża sanitarna 14
8. Uprawnienia budowlane Sprawdzającego – branża sanitarna 15
9. Wpis do Izby Sprawdzającego – branża sanitarna 16
10. Uprawnienia budowlane Projektanta – branża elektoenergetyczna 17
11. Wpis do Izby Inżynierów Budownictwa Projektanta – branża elektoenergetyczna 18
12. Uprawnienia budowlane Sprawdzającego – branża elektoenergetyczna 19
13. Wpis do Izby Inżynierów Budownictwa Sprawdzającego – branża elektoenergetyczna 21
14. Uprawnienia budowlane Projektanta – branża teletechnika 22
15. Wpis do Izby Inżynierów Budownictwa Projektanta – branża teletechnika 23
16. Uprawnienia budowlane Sprawdzającego – branża teletechnika 24
17. Wpis do Izby Inżynierów Budownictwa Sprawdzającego – branża teletechnika 26

II. Część opisowa nr str.

1. Przedmiot zamierzenia budowlanego 28
2. Istniejący stan zagospodarowania działki lub terenu, w tym informacja o obiektach budowlanych przeznaczonych do rozbiórki 31
3. Projektowane zagospodarowanie działki lub terenu, w tym: 31
   a) urządzenia budowlane związane z obiektami budowlanymi 31
   b) sposób odprowadzania lub oczyszczania ścieków 32
   c) układ komunikacyjny 32
   d) sposób dostępu do drogi publicznej 33
   e) parametry techniczne sieci i urządzeń uzbrojenia terenu 33
   f) ukształtowanie terenu i układ zieleni, w zakresie niezbędnym do uzupełnienia części rysunkowej projektu zagospodarowania działki lub terenu 34
4. Zestawienie:
   a) powierzchni zabudowy projektowanych i istniejących obiektów budowlanych 35
   b) powierzchni dróg, parkingów, placów i chodników 35
   c) powierzchni biologicznie czynnej 35
   d) powierzchni innych części terenu, niezbędnych do sprawdzenia zgodności z ustaleniami miejscowego planu zagospodarowania przestrzennego, a w przypadku jego braku z decyzją o warunkach zabudowy i zagospodarowania terenu albo uchwały o ustaleniu lokalizacji inwestycji mieszkaniowej lub inwestycji towarzyszących 35

5. Informacje i dane: 35
   a) o rodzaju ograniczeń lub zakazów w zabudowie i zagospodarowaniu tego terenu wynikających z aktów prawa miejscowego lub decyzji o warunkach zabudowy i zagospodarowania terenu, jeżeli są wymagane 35
   b) czy działka lub teren, na którym jest projektowany obiekt budowlany, są wpisane do rejestru zabytków lub gminnej ewidencji zabytków lub czy zamierzenie budowlane lokalizowane jest na obszarze objętym ochroną konserwatorską 35
   c) określające wpływ eksploatacji górniczej na działkę lub teren zamierzenia budowlanego – jeśli zamierzenie budowlane znajduje się w granicach terenu górniczego 36
   d) o charakterze, cechach istniejących i przewidywanych zagrożeń dla środowiska oraz higieny i zdrowia użytkowników projektowanych obiektów budowlanych i ich otoczenia w zakresie zgodnym z przepisami odrębnymi 36
6. Dane dotyczące warunków ochrony przeciwpożarowej, w szczególności o drogach pożarowych oraz przeciwpożarowym zaopatrzeniu w wodę, wraz z ich parametrami technicznymi 36
7. Inne niezbędne dane wynikające ze specyfiki, charakteru i stopnia skomplikowania obiektu budowlanego lub robót budowlanych 37
8. Informację o obszarze oddziaływania obiektu 37

III. Część rysunkowa

Rysunek nr: D 1 – Orientacja skala 1:10000 40
Rysunek nr: D 2.1 – D 2.4 – Plan zagospodarowania terenu skala 1:500 41

I. Załączniki

Brzozów, Styczeń 2021 r.

OŚWIADCZENIE

Niniejszym oświadczam (zgodnie z art. 34 ust. 3d, pkt. 3 ustawy z dnia 7 lipca 1994 roku – Prawo Budowlane), że **projekt zagospodarowania terenu** dla inwestycji pn.: **Rozbudowa publicznej drogi gminnej nr 111208R, klasy technicznej D w km od 0+000 do 0+821.24 oraz w km od 1+307.75 do 1+637.50 wraz z niezbędną infrastrukturą techniczną w ramach zadania pn.: „Rozbudowa ul. Misztale"** został sporządzony zgodnie z obowiązującymi przepisami oraz zasadami wiedzy technicznej.

FUNKCJA:	IMIĘ I NAZWISKO:	NR UPRAWNIEŃ:	SPECJALNOŚĆ:	PODPIS:
Projektant	mgr inż. Łukasz Wyżykowski	MAP/0275/PWOD/11	Drogowa	
Sprawdzający	mgr inż. Krystian Kowalski	MAP/0382/PBD/15	Drogowa	
Projektant	mgr inż. Grzegorz Owca	MAP/0303/PWBS/19	Sanitarna	
Sprawdzający	mgr inż. Krzysztof Rapacz	MAP/0340/PBS/18	Sanitarna	
Projektant	inż. Jacek Kłodowski	PDK/0213/PWOE/09	Elektroenerg.	
Sprawdzający	mgr inż. Grzegorz Wojtowicz	PDK/0118/POOE/10	Elektroenerg.	
Projektant	inż. Jacek Kłodowski	PDK/0109/OHOT/06	Teletechnika	
Sprawdzający	mgr inż. Tomasz Pustelak	PDK/0132/PWOT/11	Teletechnika	

MAŁOPOLSKA
OKRĘGOWA
I Z B A
INŻYNIERÓW
BUDOWNICTWA

Kraków, dnia 22 grudnia 2011 r.

MAP OIIB/KK/0054-0334/11

DECYZJA

Na podstawie art. 24 ust. 1 pkt 2 ustawy z dnia 15 grudnia 2000 r. o samorządach zawodowych architektów, inżynierów budownictwa oraz urbanistów *(Dz. U. z 2001 r. Nr 5 poz. 42, z późn. zm.)*, art. 12 ust. 1 pkt. 1-5, art. 12 ust. 3, art. 13 ust. 1 pkt 1 i 2 oraz art. 13 ust. 3 i 4 , art. 14 ust. 1 pkt 2a ustawy z dnia 7 lipca 1994 r. Prawo budowlane *(tekst jednolity: Dz U. z 2010 r. Nr 243 poz. 1623 z późn. zm.)*, § 11 ust 1 pkt 1, §15 i § 18 ust. 1 rozporządzenia Ministra Transportu i Budownictwa z dnia 28 kwietnia 2006 r. w sprawie samodzielnych funkcji technicznych w budownictwie *(Dz. U. z 2006 r. Nr 83 poz. 578 z późn. zm.)* oraz art. 104 ustawy z dnia 14 czerwca 1960 r. Kodeks postępowania administracyjnego *(tekst jednolity: Dz. U. z 2000 r. Nr 98, poz. 1071 z późn. zm.)*.

Małopolska Okręgowa Komisja Kwalifikacyjna
stwierdza, że

Pan mgr inż. **Łukasz Piotr Wyżykowski**
urodzony dnia 19.10.1985 r. w Brzozowie
uzyskał

UPRAWNIENIA BUDOWLANE

numer ewidencyjny MAP/0275/PWOD/11

do projektowania i kierowania robotami budowlanymi bez ograniczeń w specjalności drogowej.

UZASADNIENIE

Okręgowa Komisja Kwalifikacyjna Małopolskiej Okręgowej Izby Inżynierów Budownictwa w Krakowie na podstawie protokołów z postępowania kwalifikacyjnego oraz z przeprowadzonego egzaminu, stwierdziła, że Pan Łukasz Wyżykowski posiada wymagane prawem wykształcenie i praktykę zawodową konieczną do uzyskania uprawnień budowlanych
w wyżej wymienionej specjalności i uzyskał pozytywny wynik egzaminu na uprawnienia budowlane. Szczegółowy zakres nadanych uprawnień budowlanych wskazano na odwrocie decyzji.

POUCZENIE
Od niniejszej decyzji służy odwołanie do Krajowej Komisji Kwalifikacyjnej Polskiej Izby Inżynierów Budownictwa w Warszawie, za pośrednictwem Małopolskiej Okręgowej Izby Inżynierów Budownictwa w Krakowie w terminie 14 dni od daty jej doręczenia.

Skład Orzekający
Okręgowej Komisji Kwalifikacyjnej:

1. Przewodniczący Okręgowej Komisji Kwalifikacyjnej
dr inż. Zygmunt Rawicki .....

2. Członek Składu Orzekającego
dr inż. Janusz Cieśliński .....

3. Członek Składu Orzekającego
mgr inż. Jan Dziedzic .....

Szczegółowy zakres uprawnień
do projektowania i kierowania robotami budowlanymi bez ograniczeń

w specjalności drogowej

I. Na mocy art. 12 ust. 1 pkt 1-5, art. 13 ust. 3 i 4 ustawy - Prawo budowlane (tekst jednolity: Dz. U. z 2010 r. Nr 243, poz. 1623 z późn. zm.), w zakresie objętym wyżej wymienioną specjalnością, niniejsze uprawnienia stanowią podstawę do:

1) *projektowania, sprawdzania projektów architektoniczno-budowlanych i sprawowania nadzoru autorskiego,*
2) *kierowania budową lub innymi robotami budowlanymi,*
3) *kierowania wytwarzaniem konstrukcyjnych elementów budowlanych oraz nadzoru i kontroli technicznej wytwarzania tych elementów,*
4) *wykonywania nadzoru inwestorskiego,*
5) *sprawowania kontroli technicznej utrzymania obiektów budowlanych.*

II. Na mocy § 18 ust. 1 rozporządzenia Ministra Transportu i Budownictwa z dnia 28 kwietnia 2006 r. w sprawie samodzielnych funkcji technicznych w budownictwie (Dz. U. z 2006 r. Nr 83 poz. 578 z późn. zm.), niniejsze uprawnienia uprawniają do:

projektowania obiektu budowlanego i kierowania robotami budowlanymi związanymi z obiektem budowlanym, takim jak:

1) *droga, w rozumieniu przepisów o drogach publicznych, z wyłączeniem drogowych obiektów inżynierskich oprócz przepustów;*
2) *droga dla ruchu i postoju statków powietrznych oraz przepust.*

Zgodnie z § 15 w/w rozporządzenia uprawnienia budowlane do projektowania w odpowiedniej specjalności uprawniają do sporządzania projektu zagospodarowania działki lub terenu, w zakresie danej specjalności.

Skład Orzekający
Okręgowej Komisji Kwalifikacyjnej:

1. Przewodniczący Okręgowej Komisji Kwalifikacyjnej
   dr inż. Zygmunt Rawicki .....
2. Członek Składu Orzekającego
   dr inż. Janusz Cieśliński .....
3. Członek Składu Orzekającego
   mgr inż. Jan Dziedzic .....

Otrzymują:
1. Pan Łukasz Wyżykowski
   ul. Prohaski 23
   36-200 Brzozów
2. Główny Inspektor Nadzoru Budowlanego

POLSKA IZBA INŻYNIERÓW BUDOWNICTWA

Zaświadczenie

o numerze weryfikacyjnym:

MAP-M1C-8UD-WTB *

Pan Łukasz Piotr Wyżykowski o numerze ewidencyjnym MAP/BD/0067/12

adres zamieszkania Humniska 846A, 36-206 Humniska

jest członkiem Małopolskiej Okręgowej Izby Inżynierów Budownictwa i posiada wymagane ubezpieczenie od odpowiedzialności cywilnej.

Niniejsze zaświadczenie jest ważne do dnia 2021-02-28.

Zaświadczenie zostało wygenerowane elektronicznie i opatrzone bezpiecznym podpisem elektronicznym weryfikowanym przy pomocy ważnego kwalifikowanego certyfikatu w dniu 2020-01-28 roku przez:

Mirosław Boryczko, Przewodniczący Rady Małopolskiej Okręgowej Izby Inżynierów Budownictwa.

(Zgodnie art. 5 ust 2 ustawy z dnia 18 września 2001 r. o podpisie elektronicznym (Dz. U. 2001 Nr 130 poz. 1450) dane w postaci elektronicznej opatrzone bezpiecznym podpisem elektronicznym weryfikowanym przy pomocy ważnego kwalifikowanego certyfikatu są równoważne pod względem skutków prawnych dokumentom opatrzonym podpisami własnoręcznymi.)

* Weryfikację poprawności danych w niniejszym zaświadczeniu można sprawdzić za pomocą numeru weryfikacyjnego zaświadczenia na stronie Polskiej Izby Inżynierów Budownictwa www.piib.org.pl lub kontaktując się z biurem właściwej Okręgowej Izby Inżynierów Budownictwa.

Podpis jest prawidłowy

MAŁOPOLSKA
OKRĘGOWA
I Z B A
INŻYNIERÓW
BUDOWNICTWA

Kraków, dnia 28 grudnia 2015 r.

MAP OIIB/KK/0054-0028/15

DECYZJA

Na podstawie art. 24 ust. 1 pkt 2 ustawy z dnia 15 grudnia 2000 r. o samorządach zawodowych architektów oraz inżynierów budownictwa *(tekst jednolity: Dz. U. z 2014 r., poz. 1946)* i art. 12 ust. 2 i ust. 3, ust. 4c pkt 1, art. 14 ust.1 pkt 3 lit. b ustawy z dnia 7 lipca 1994 r. Prawo budowlane *(tekst jednolity: Dz. U. z 2013 r., poz. 1409 z późn. zm.)*, §10 i § 13 ust. 4 rozporządzenia Ministra Infrastruktury i Rozwoju z dnia 11 września 2014 r. w sprawie samodzielnych funkcji technicznych w budownictwie *(Dz. U. z 2014 r. poz. 1278)*, po ustaleniu, że zostały spełnione warunki w zakresie przygotowania zawodowego oraz po złożeniu egzaminu na uprawnienia budowlane z wynikiem pozytywnym

Pan **Krystian Eryk Kowalski**
magister inżynier
kierunek: Budownictwo
ur. dnia 02.04.1985 r. w Proszowicach
otrzymuje

UPRAWNIENIA BUDOWLANE

numer ewidencyjny MAP/0382/PBD/15

do projektowania
w specjalności inżynieryjnej drogowej
bez ograniczeń.

UZASADNIENIE

W związku z uwzględnieniem w całości żądania strony, na podstawie art. 107 § 4 K.p.a. odstępuje się od uzasadnienia decyzji. Zakres nadanych uprawnień budowlanych wskazano na odwrocie decyzji.

Pouczenie

Od niniejszej decyzji służy odwołanie do Krajowej Komisji Kwalifikacyjnej Polskiej Izby Inżynierów Budownictwa w Warszawie, za pośrednictwem Okręgowej Komisji Kwalifikacyjnej Małopolskiej Okręgowej Izby Inżynierów Budownictwa w Krakowie w terminie 14 dni od daty jej doręczenia.

Skład Orzekający
Okręgowej Komisji Kwalifikacyjnej:

1. Przewodniczący Okręgowej Komisji Kwalifikacyjnej
   dr inż. Zygmunt Rawicki .....
2. Członek Składu Orzekającego
   mgr inż. Jan Dziedzic .....
3. Członek Składu Orzekającego
   inż. Roman Chmiel .....

MAŁOPOLSKA OKRĘGOWA IZBA INŻYNIERÓW BUDOWNICTWA

Szczegółowy zakres uprawnień

do projektowania
w specjalności inżynieryjnej drogowej
bez ograniczeń

I. Na mocy art. 12 ust. 1 pkt 1 i 5, art. 13 ust. 4 ustawy - Prawo budowlane (tekst jednolity: Dz. U. z 2013 r., poz. 1409 z późn. zm.), w zakresie objętym wyżej wymienioną specjalnością, niniejsze uprawnienia stanowią podstawę do:

1) *projektowania, sprawdzania projektów architektoniczno-budowlanych i sprawowania nadzoru autorskiego,*
2) *sprawowania kontroli technicznej utrzymania obiektów budowlanych.*

II. Na mocy §13 ust. 4 rozporządzenia Ministra Infrastruktury i Rozwoju z dnia 11 września 2014 r. w sprawie samodzielnych funkcji technicznych w budownictwie *(Dz. U. z 2014 r. poz. 1278)* niniejsze uprawnienia uprawniają do:

projektowania obiektu budowlanego takiego jak:

1) *droga w rozumieniu przepisów o drogach publicznych, z wyłączeniem drogowych obiektów inżynierskich oprócz przepustów;*
2) *droga dla ruchu i postoju statków powietrznych oraz przepust.*

Zgodnie z § 10 w/w rozporządzenia uprawnienia budowlane do projektowania w odpowiedniej specjalności uprawniają do sporządzania projektu zagospodarowania działki lub terenu, w zakresie danej specjalności.

Skład Orzekający
Okręgowej Komisji Kwalifikacyjnej:

1. Przewodniczący Okręgowej Komisji Kwalifikacyjnej
   dr inż. Zygmunt Rawicki .....
2. Członek Składu Orzekającego
   mgr inż. Jan Dziedzic .....
3. Członek Składu Orzekającego
   inż. Roman Chmiel .....

POLSKA OKRĘGOWA IZBA INŻYNIERÓW BUDOWNICTWA

Otrzymują:
1. Pan Krystian Kowalski
   ul. Langiewicza 5/29
   33-101 Tarnów
2. Główny Inspektor Nadzoru Budowlanego
3. a/a

POLSKA IZBA INŻYNIERÓW BUDOWNICTWA

Zaświadczenie

o numerze weryfikacyjnym:

MAP-TKG-F4P-6GR *

Pan Krystian Eryk Kowalski o numerze ewidencyjnym MAP/BD/0136/13
adres zamieszkania ul. Szkolna 9/6, 28-500 Kazimierza Wielka
jest członkiem Małopolskiej Okręgowej Izby Inżynierów Budownictwa i posiada wymagane ubezpieczenie od odpowiedzialności cywilnej.
Niniejsze zaświadczenie jest ważne do dnia 2021-02-28.

Zaświadczenie zostało wygenerowane elektronicznie i opatrzone bezpiecznym podpisem elektronicznym weryfikowanym przy pomocy ważnego kwalifikowanego certyfikatu w dniu 2020-02-11 roku przez:

Mirosław Boryczko, Przewodniczący Rady Małopolskiej Okręgowej Izby Inżynierów Budownictwa.

(Zgodnie art. 5 ust 2 ustawy z dnia 18 września 2001 r. o podpisie elektronicznym (Dz. U. 2001 Nr 130 poz. 1450) dane w postaci elektronicznej opatrzone bezpiecznym podpisem elektronicznym weryfikowanym przy pomocy ważnego kwalifikowanego certyfikatu są równoważne pod względem skutków prawnych dokumentom opatrzonym podpisami własnoręcznymi.)

* Weryfikację poprawności danych w niniejszym zaświadczeniu można sprawdzić za pomocą numeru weryfikacyjnego zaświadczenia na stronie Polskiej Izby Inżynierów Budownictwa www.piib.org.pl lub kontaktując się z biurem właściwej Okręgowej Izby Inżynierów Budownictwa.

Podpis jest prawidłowy

Digitally signed by Mirosław Boryczko
Date: 2020.02.11 14:12:17
Reason: Elektroniczne poświadczenie PIIB
Location: Kraków, Polska

MAŁOPOLSKA
OKRĘGOWA
I Z B A
INŻYNIERÓW
BUDOWNICTWA

Kraków, dnia 28 czerwca 2019 r.

MAP OIIB/KK/0054-0331/19

DECYZJA

Na podstawie art. 24 ust. 1 pkt 2 ustawy z dnia 15 grudnia 2000 r. o samorządach zawodowych architektów oraz inżynierów budownictwa *(tekst jednolity: Dz. U. z 2016 r., poz. 1725)*, art. 12 ust. 2 i ust. 3, ust. 4c pkt 3, art. 14 ust. 1 pkt 4 lit. b, art. 15a ust. 1 i ust. 20 ustawy z dnia 7 lipca 1994 r. Prawo budowlane *(tekst jednolity: Dz.U. z 2018 r., poz. 1202 z późn. zm.)*, po ustaleniu, że zostały spełnione warunki w zakresie przygotowania zawodowego oraz po złożeniu egzaminu na uprawnienia budowlane z wynikiem pozytywnym

Pan **Grzegorz Rafał Owca**
magister inżynier
kierunek: Inżynieria Środowiska
ur. dnia 28.08.1991 r. w Dębicy
otrzymuje

UPRAWNIENIA BUDOWLANE

numer ewidencyjny MAP/0303/PWBS/19

do projektowania i kierowania robotami budowlanymi w specjalności instalacyjnej w zakresie sieci, instalacji i urządzeń cieplnych, wentylacyjnych, gazowych, wodociągowych i kanalizacyjnych bez ograniczeń.

UZASADNIENIE

W związku z uwzględnieniem w całości żądania strony, na podstawie art. 107 § 4 K.p.a. odstępuje się od uzasadnienia decyzji. Zakres nadanych uprawnień budowlanych wskazano na odwrocie decyzji.

Pouczenie

Od niniejszej decyzji służy odwołanie do Krajowej Komisji Kwalifikacyjnej Polskiej Izby Inżynierów Budownictwa w Warszawie, za pośrednictwem Okręgowej Komisji Kwalifikacyjnej Małopolskiej Okręgowej Izby Inżynierów Budownictwa w Krakowie w terminie 14 dni od daty jej doręczenia.
Zgodnie z treścią art. 127a ustawy Kodeks postępowania administracyjnego (t.j. Dz. U. z 2018r. poz. 2096 z późn. zm.):
§ 1. W trakcie biegu terminu do wniesienia odwołania strona może zrzec się prawa do wniesienia odwołania wobec organu administracji publicznej, który wydał decyzję.
§ 2. Z dniem doręczenia organowi administracji publicznej oświadczenia o zrzeczeniu się prawa do wniesienia odwołania przez ostatnią ze stron postępowania, decyzja staje się ostateczna i prawomocna
W przypadku złożenia przez stronę oświadczenia o zrzeczeniu się prawa do odwołania od decyzji (określonego w § 2) stronie nie przysługuje prawo do odwołania się ani skargi do sądu administracyjnego.

Skład Orzekający
Okręgowej Komisji Kwalifikacyjnej:

1. Przewodniczący Okręgowej Komisji Kwalifikacyjnej
dr inż. Marian Piachecki

2. Członek Składu Orzekającego
inż. Stanisław Chrobak

3. Członek Składu Orzekającego
mgr inż. Maria Duma

POLSKA
IZBA
INŻYNIERÓW
BUDOWNICTWA

Zaświadczenie

o numerze weryfikacyjnym:

MAP-HS8-WAL-AFJ *

Pan Grzegorz Rafał Owca o numerze ewidencyjnym MAP/IS/0288/19
adres zamieszkania ul. Włodkowica 6/50, 31-452 Kraków
jest członkiem Małopolskiej Okręgowej Izby Inżynierów Budownictwa i posiada wymagane ubezpieczenie od odpowiedzialności cywilnej.
Niniejsze zaświadczenie jest ważne do dnia 2021-07-31.

Zaświadczenie zostało wygenerowane elektronicznie i opatrzone bezpiecznym podpisem elektronicznym weryfikowanym przy pomocy ważnego kwalifikowanego certyfikatu w dniu 2020-07-16 roku przez:

Mirosław Boryczko, Przewodniczący Rady Małopolskiej Okręgowej Izby Inżynierów Budownictwa.

(Zgodnie art. 5 ust 2 ustawy z dnia 18 września 2001 r. o podpisie elektronicznym (Dz. U. 2001 Nr 130 poz. 1450) dane w postaci elektronicznej opatrzone bezpiecznym podpisem elektronicznym weryfikowanym przy pomocy ważnego kwalifikowanego certyfikatu są równoważne pod względem skutków prawnych dokumentom opatrzonym podpisami własnoręcznymi.)

* Weryfikację poprawności danych w niniejszym zaświadczeniu można sprawdzić za pomocą numeru weryfikacyjnego zaświadczenia na stronie Polskiej Izby Inżynierów Budownictwa www.piib.org.pl lub kontaktując się z biurem właściwej Okręgowej Izby Inżynierów Budownictwa.

MAŁOPOLSKA
OKRĘGOWA
I Z B A
INŻYNIERÓW
BUDOWNICTWA

Kraków, dnia 25 czerwca 2018 r.

MAP OIIB/KK/0054-0387/17

DECYZJA

Na podstawie art. 24 ust. 1 pkt 2 ustawy z dnia 15 grudnia 2000 r. o samorządach zawodowych architektów oraz inżynierów budownictwa *(tekst jednolity: Dz. U. z 2016 r., poz. 1725)* i art. 12 ust. 2 i ust. 3, ust. 4c pkt 1, art. 14 ust. 1 pkt 4 lit. b ustawy z dnia 7 lipca 1994 r. Prawo budowlane *(tekst jednolity: Dz. U. z 2017 r., poz. 1332 z późn. zm.)*, §10 i § 14 ust. 3 rozporządzenia Ministra Infrastruktury i Rozwoju z dnia 11 września 2014 r. w sprawie samodzielnych funkcji technicznych w budownictwie *(Dz. U. z 2014 r. poz. 1278)*, po ustaleniu, że zostały spełnione warunki w zakresie przygotowania zawodowego oraz po złożeniu egzaminu na uprawnienia budowlane z wynikiem pozytywnym

Pan **Krzysztof Rapacz**
magister inżynier
kierunek: Inżynieria Środowiska
ur. dnia 24.07.1986 r. w Rabce-Zdroju
otrzymuje

UPRAWNIENIA BUDOWLANE

numer ewidencyjny MAP/0340/PBS/18

do projektowania
w specjalności instalacyjnej w zakresie sieci, instalacji i urządzeń cieplnych, wentylacyjnych, gazowych, wodociągowych i kanalizacyjnych bez ograniczeń.

UZASADNIENIE

W związku z uwzględnieniem w całości żądania strony, na podstawie art. 107 § 4 K.p.a. odstępuje się od uzasadnienia decyzji. Zakres nadanych uprawnień budowlanych wskazano na odwrocie decyzji.

Pouczenie

Od niniejszej decyzji służy odwołanie do Krajowej Komisji Kwalifikacyjnej Polskiej Izby Inżynierów Budownictwa w Warszawie, za pośrednictwem Okręgowej Komisji Kwalifikacyjnej Małopolskiej Okręgowej Izby Inżynierów Budownictwa w Krakowie w terminie 14 dni od daty jej doręczenia.
Zgodnie z treścią art. 127a ustawy Kodeks postępowania administracyjnego (Dz. U. z 2017 r. poz. 1257 t.j.):
§ 1. W trakcie biegu terminu do wniesienia odwołania strona może zrzec się prawa do wniesienia odwołania wobec organu administracji publicznej, który wydał decyzję.
§ 2. Z dniem doręczenia organowi administracji publicznej oświadczenia o zrzeczeniu się prawa do wniesienia odwołania przez ostatnią ze stron postępowania, decyzja staje się ostateczna i prawomocna
W przypadku złożenia przez stronę oświadczenia o zrzeczeniu się prawa do odwołania od decyzji (określonego w § 2) stronie nie przysługuje prawo do odwołania się ani skargi do sądu administracyjnego.

Skład Orzekający
Okręgowej Komisji Kwalifikacyjnej:

1. Wiceprzewodniczący Okręgowej Komisji Kwalifikacyjnej
inż. Stanisław Chrobak .....

2. Członek Składu Orzekającego
mgr inż. Maria Duma .....

3. Członek Składu Orzekającego
mgr inż. Tadeusz Sułkowski .....

MAŁOPOLSKA OKRĘGOWA IZBA INŻYNIERÓW BUDOWNICTWA

POLSKA
IZBA
INŻYNIERÓW
BUDOWNICTWA

Zaświadczenie

o numerze weryfikacyjnym:

MAP-V13-D98-DED *

Pan Krzysztof Rapacz o numerze ewidencyjnym MAP/IS/0331/18
adres zamieszkania ul. Rdzawka 230, 34-700 Rabaka-Zdrój
jest członkiem Małopolskiej Okręgowej Izby Inżynierów Budownictwa i posiada wymagane ubezpieczenie od odpowiedzialności cywilnej.
Niniejsze zaświadczenie jest ważne do dnia 2021-08-31.

Zaświadczenie zostało wygenerowane elektronicznie i opatrzone bezpiecznym podpisem elektronicznym weryfikowanym przy pomocy ważnego kwalifikowanego certyfikatu w dniu 2020-08-10 roku przez:

Mirosław Boryczko, Przewodniczący Rady Małopolskiej Okręgowej Izby Inżynierów Budownictwa.

(Zgodnie art. 5 ust 2 ustawy z dnia 18 września 2001 r. o podpisie elektronicznym (Dz. U. 2001 Nr 130 poz. 1450) dane w postaci elektronicznej opatrzone bezpiecznym podpisem elektronicznym weryfikowanym przy pomocy ważnego kwalifikowanego certyfikatu są równoważne pod względem skutków prawnych dokumentom opatrzonym podpisami własnoręcznymi.)

ORYGINAŁEM

dpis/

* Weryfikację poprawności danych w niniejszym zaświadczeniu można sprawdzić za pomocą numeru weryfikacyjnego zaświadczenia na stronie Polskiej Izby Inżynierów Budownictwa www.piib.org.pl lub kontaktując się z biurem właściwej Okręgowej Izby Inżynierów Budownictwa.

Podpis jest prawidłowy

PODKARPACKA OKRĘGOWA
IZBA INŻYNIERÓW BUDOWNICTWA
35-060 Rzeszów, ul. J. Słowackiego 20

Okręgowa Komisja Kwalifikacyjna
PDK OIIB/KK/0054/0084/09

Rzeszów,2009-12-30

DECYZJA

Na podstawie art. 24 ust.1 pkt 2 ustawy z dnia 15 grudnia 2000 r. o samorządach zawodowych architektów, inżynierów budownictwa oraz urbanistów*(Dz.U. z 2001 r. Nr 5 poz.42, z późn. zm.)* i art. 12 ust. 1 pkt 1 i 2, art.12 ust. 3, art.13 ust.1 pkt 1 i 2, art.14 ust.1 pkt 5 ustawy z dnia 7 lipca 1994 r. Prawo budowlane *(tekst jednolity: Dz.U. z 2006 r. Nr 156 poz. 1118 z późn. zm.)* zgodnie z art. 5 ustawy z dnia 28 lipca 2005 r. o zmianie ustawy – Prawo budowlane oraz o zmianie niektórych innych ustaw (Dz. U. z 2005 r. Nr 163 poz. 1364) oraz § 12 pkt 1, oraz § 24 ust 1 rozporządzenia Ministra Infrastruktury z dnia 18 maja 2005 r. w sprawie samodzielnych funkcji technicznych w budownictwie (Dz.U. Nr 96 poz. 817) , w związku z art.104 § 1 i 2 Kodeksu postępowania administracyjnego (Dz.U. z 2000 r., Nr 98 poz.1071 z późn. zm.)

stwierdzamy, że

Pan JACEK KŁODOWSKI
inżynier
/kierunek studiów- elektrotechnika /
ur. 10 maja 1975 r., miejsce urodzenia - Sanok
otrzymał

UPRAWNIENIA BUDOWLANE

numer ewidencyjny PDK/0213/PWOE/09

do projektowania i kierowania robotami budowlanymi bez ograniczeń
w specjalności instalacyjnej :
w zakresie sieci , instalacji i urządzeń elektrycznych i elektroenergetycznych

UZASADNIENIE

W związku z uwzględnieniem w całości żądania strony, na podstawie art. 107 § 4 Kodeksu postępowania administracyjnego (Dz.U. z 2000 r. Nr 98 poz. 1071 z późn. zm.) odstępuje się od uzasadnienia decyzji.

Zakres nadanych uprawnień budowlanych wskazano na odwrocie decyzji.

Pouczenie

1. Zgodnie z art. 12 ust. 7 w/w ustawy Prawo budowlane - podstawę do wykonywania samodzielnych funkcji technicznych w budownictwie stanowi wpis do centralnego rejestru Głównego Inspektora Nadzoru Budowlanego oraz wpis na listę członków właściwej izby samorządu zawodowego.
2.Od niniejszej decyzji służy odwołanie do Krajowej Komisji Kwalifikacyjnej Polskiej Izby Inżynierów Budownictwa w Warszawie, za pośrednictwem Podkarpackiej Okręgowej Izby Inżynierów Budownictwa w Rzeszowie w terminie 14 dni od daty jej doręczenia.

Skład Orzekający PDK OIIB

dr inż. Zbigniew Plewako .....

mgr inż. Andrzej Hliniak .....

inż. Stanisław Dołęgowski.....

Otrzymują:
1. Pan Jacek Kłodowski
ul. Sadowa 33/5
38-500 Sanok
2. Główny Inspektor
Nadzoru Budowlanego
3. aa

Szczegółowy zakres uprawnień
do projektowania i kierowania robotami budowlanymi bez ograniczeń
w specjalności instalacyjnej w zakresie sieci, instalacji i urządzeń elektrycznych i elektroenergetycznych

Pan Jacek Kłodowski

I. Na mocy art. 12 ust.1 pkt 1,2 i art. 13 ust. 3 i 4 ustawy Prawo budowlane, w zakresie objętym wyżej wymienioną specjalnością, niniejsze uprawnienia stanowią podstawę do:
1. **projektowania, sprawdzania projektów architektoniczno - budowlanych w specjalności objętej niniejszymi uprawnieniami i sprawowania nadzoru autorskiego,**
2. **kierowania budową lub innymi robotami budowlanymi,**
3. **kierowania wytwarzaniem konstrukcyjnych elementów budowlanych oraz nadzoru i kontroli technicznej wytwarzania tych elementów,**
4. **wykonania nadzoru inwestorskiego,**
5. **sprawowania kontroli technicznej utrzymania obiektów budowlanych z zastrzeżeniem art.62 ust. 5 ustawy.**

II. Na mocy § 24 ust 1 rozporządzenia Ministra Infrastruktury z dnia 18 maja 2005 r. w sprawie samodzielnych funkcji technicznych w budownictwie (Dz.U. Nr 96 poz. 817), niniejsze uprawnienia uprawniają do projektowania obiektu budowlanego lub kierowania robotami budowlanymi związanymi z obiektem budowlanym takim jak: sieci, instalacje i urządzenia elektryczne i elektroenergetyczne, w tym kolejowe, trolejbusowe i tramwajowe sieci trakcyjne wraz z urządzeniami do zasilania i sterowania.

Uprawnienia budowlane do projektowania uprawniają również do sporządzania projektów zagospodarowania działki lub terenu, w zakresie danej specjalności objętej niniejszymi uprawnieniami.

Przewodniczący Komisji Kwalifikacyjnej
PODKARPACKIEJ OKRĘGOWEJ
IZBY INŻYNIERÓW BUDOWNICTWA
dr inż. Zbigniew Plewako

POLSKA IZBA INŻYNIERÓW BUDOWNICTWA

Zaświadczenie

o numerze weryfikacyjnym:

PDK-PYV-DWX-CLM *

Pan Jacek Witold Kłodowski o numerze ewidencyjnym PDK/BT/0394/04

adres zamieszkania ul. Doliny Strugu 15, 35-304 Rzeszów

jest członkiem Podkarpackiej Okręgowej Izby Inżynierów Budownictwa i posiada wymagane ubezpieczenie od odpowiedzialności cywilnej.

Niniejsze zaświadczenie jest ważne do dnia 2021-07-31.

Zaświadczenie zostało wygenerowane elektronicznie i opatrzone bezpiecznym podpisem elektronicznym weryfikowanym przy pomocy ważnego kwalifikowanego certyfikatu w dniu 2020-07-03 roku przez:

Grzegorz Dubik, Przewodniczący Rady Podkarpackiej Okręgowej Izby Inżynierów Budownictwa.

(Zgodnie art. 5 ust 2 ustawy z dnia 18 września 2001 r. o podpisie elektronicznym (Dz. U. 2001 Nr 130 poz. 1450) dane w postaci elektronicznej opatrzone bezpiecznym podpisem elektronicznym weryfikowanym przy pomocy ważnego kwalifikowanego certyfikatu są równoważne pod względem skutków prawnych dokumentom opatrzonym podpisami własnoręcznymi.)

* Weryfikację poprawności danych w niniejszym zaświadczeniu można sprawdzić za pomocą numeru weryfikacyjnego zaświadczenia na stronie Polskiej Izby Inżynierów Budownictwa www.piib.org.pl lub kontaktując się z biurem właściwej Okręgowej Izby Inżynierów Budownictwa.

Podpis jest prawidłowy

PODKARPACKA OKRĘGOWA
IZBA INŻYNIERÓW BUDOWNICTWA
35-060 Rzeszów, ul. J. Słowackiego 20

Okręgowa Komisja Kwalifikacyjna
PDK OIIB/KK/0054/0046/10

Rzeszów, 2010-06-24

DECYZJA

Na podstawie art. 24 ust.1 pkt 2 ustawy z dnia 15 grudnia 2000 r. o samorządach zawodowych architektów, inżynierów budownictwa oraz urbanistów*(Dz.U.z 2001 r. Nr 5 poz.42, z późn. zm.)* art. 12 ust. 1 pkt 1, art.13 ust.1 pkt 1, art.14 ust.1 pkt 5 ustawy z dnia 7 lipca 1994 r. Prawo budowlane *(tekst jednolity: Dz.U. z 2006 r. Nr 156 poz.1118 z późn. zm.)* oraz § 11 ust. 1 pkt 1, § 15 i § 24 ust. 1 rozporządzenia Ministra Transportu i Budownictwa z dnia 28 kwietnia 2006 r. w sprawie samodzielnych funkcji technicznych w budownictwie (Dz. U. z 2006 r. Nr 83 poz. 578 z późn. zm.), w związku z art.104 § 1i 2 Kodeksu postępowania administracyjnego (Dz.U. z 2000 r., Nr 98 poz.1071 z późn. zm.)

stwierdzamy, że

Pan GRZEGORZ WOJTOWICZ
magister inżynier
/kierunek studiów- elektrotechnika /
ur. 15 kwietnia 1974 r., miejsce urodzenia - Brzozów
otrzymał

UPRAWNIENIA BUDOWLANE

numer ewidencyjny PDK/0118/POOE/10

do projektowania bez ograniczeń

w specjalności instalacyjnej:
w zakresie sieci , instalacji i urządzeń elektrycznych i elektroenergetycznych

UZASADNIENIE

W związku z uwzględnieniem w całości żądania strony, na podstawie art. 107 § 4 Kodeksu postępowania administracyjnego (Dz.U. z 2000 r. Nr 98 poz. 1071 z późn. zm.) odstępuje się od uzasadnienia decyzji.

Zakres nadanych uprawnień budowlanych wskazano na odwrocie decyzji.

Pouczenie

1. Zgodnie z art. 12 ust. 7 w/w ustawy Prawo budowlane - podstawę do wykonywania samodzielnych funkcji technicznych w budownictwie stanowi wpis do centralnego rejestru Głównego Inspektora Nadzoru Budowlanego oraz wpis na listę członków właściwej izby samorządu zawodowego.
2.Od niniejszej decyzji służy odwołanie do Krajowej Komisji Kwalifikacyjnej Polskiej Izby Inżynierów Budownictwa w Warszawie, za pośrednictwem Podkarpackiej Okręgowej Izby Inżynierów Budownictwa w Rzeszowie w terminie 14 dni od daty jej doręczenia.

PODKARPACKA OKRĘGOWA IZBA INŻYNIERÓW BUDOWNICTWA

Skład Orzekający PDK OIIB

dr inż. Zbigniew Plewako .....

mgr inż. Andrzej Hliniak .....

inż. Stanisław Dołęgowski .....

Otrzymują:
1. Pan Grzegorz Wojtowicz
zam. Blizne 147
36-221 Blizne
2. Główny Inspektor
Nadzoru Budowlanego
3. aa

Szczegółowy zakres uprawnień
do projektowania bez ograniczeń:
w specjalności instalacyjnej w zakresie sieci , instalacji i urządzeń elektrycznych i elektroenergetycznych

Pan Grzegorz Wojtowicz

I. Na mocy art. 12 ust.1 pkt 1 i art. 13 ust 4 ustawy Prawo budowlane , w zakresie objętym wyżej wymienioną specjalnością, niniejsze uprawnienia stanowią podstawę do:

1. **projektowania, sprawdzania projektów budowlanych w specjalności objętej niniejszymi uprawnieniami i sprawowania nadzoru autorskiego,**
2. **sprawowania kontroli technicznej utrzymania obiektów budowlanych z zastrzeżeniem art. 62 ust.5 ustawy**

II. Na mocy § 15 i § 24 ust. 1 rozporządzenia Ministra Transportu i Budownictwa z dnia 28 kwietnia 2006 r. w sprawie samodzielnych funkcji technicznych w budownictwie (Dz. U. z 2006 r. Nr 83 poz. 578 z późn. zm.), niniejsze uprawnienia uprawniają do:

- projektowania obiektu budowlanego, takiego jak: sieci, instalacje i urządzenia elektryczne i elektroenergetyczne, w tym kolejowe, trolejbusowe i tramwajowe sieci trakcyjne wraz z urządzeniami do zasilania i sterowania.
- sporządzania projektów zagospodarowania działki lub terenu w zakresie specjalności objętej niniejszymi uprawnieniami,

Przewodniczący Komisji Kwalifikacyjnej
POLSKA IZBA INŻYNIERÓW BUDOWNICTWA
OKRĘGOWA IZBA INŻYNIERÓW BUDOWNICTWA
dr inż. Zbigniew Plewako

POLSKA IZBA INŻYNIERÓW BUDOWNICTWA

Zaświadczenie

o numerze weryfikacyjnym:

PDK-QTN-7Y5-1EJ *

Pan Grzegorz Wojtowicz o numerze ewidencyjnym PDK/IE/0673/03

adres zamieszkania m. Blizne 147, 36-221 Blizne

jest członkiem Podkarpackiej Okręgowej Izby Inżynierów Budownictwa i posiada wymagane ubezpieczenie od odpowiedzialności cywilnej.

Niniejsze zaświadczenie jest ważne do dnia 2021-04-30.

Zaświadczenie zostało wygenerowane elektronicznie i opatrzone bezpiecznym podpisem elektronicznym weryfikowanym przy pomocy ważnego kwalifikowanego certyfikatu w dniu 2020-05-13 roku przez:

Grzegorz Dubik, Przewodniczący Rady Podkarpackiej Okręgowej Izby Inżynierów Budownictwa.

(Zgodnie art. 5 ust 2 ustawy z dnia 18 września 2001 r. o podpisie elektronicznym (Dz. U. 2001 Nr 130 poz. 1450) dane w postaci elektronicznej opatrzone bezpiecznym podpisem elektronicznym weryfikowanym przy pomocy ważnego kwalifikowanego certyfikatu są równoważne pod względem skutków prawnych dokumentom opatrzonym podpisami własnoręcznymi.)

* Weryfikację poprawności danych w niniejszym zaświadczeniu można sprawdzić za pomocą numeru weryfikacyjnego zaświadczenia na stronie Polskiej Izby Inżynierów Budownictwa www.piib.org.pl lub kontaktując się z biurem właściwej Okręgowej Izby Inżynierów Budownictwa.

Podpis jest prawidłowy

PODKARPACKA OKRĘGOWA
IZBA INŻYNIERÓW BUDOWNICTWA
35-060 Rzeszów, ul. J. Słowackiego 20

Okręgowa Komisja Kwalifikacyjna
PDK OIIB/KK/0054/0033/06

Rzeszów, 2006-06-30

DECYZJA

Na podstawie art. 24 ust.1 pkt 2 ustawy z dnia 15 grudnia 2000 r. o samorządach zawodowych architektów, inżynierów budownictwa oraz urbanistów (Dz.U. z 2001 r. Nr 5 poz.42, z późn. zm.) art.12 ust.1 pkt 1 i art.12 ust.3, art.13 ust.1 pkt 1 i ust. 4, art.14 ust.1 pkt 2e ustawy z dnia 7 lipca 1994 r. Prawo budowlane (Dz.U. z 2003 r., Nr 207, poz. 2016 z późn. zm.) zgodnie z art. 5 ustawy z dnia 28 lipca 2005 r. o zmianie ustawy – Prawo budowlane oraz o zmianie niektórych innych ustaw (Dz. U. z 2005 r. Nr 163 poz. 1364) oraz § 12 pkt 1 i § 22 ust. 3 pkt 1 rozporządzenia Ministra Infrastruktury z dnia 18 maja 2005r. w sprawie samodzielnych funkcji technicznych w budownictwie (Dz.U. Nr 96, poz. 817) w związku z § 28 ust 1 rozporządzenia Ministra Transportu i Budownictwa z dnia 28 kwietnia 2006 r. w sprawie samodzielnych funkcji technicznych w budownictwie (Dz. U. z 2006 r. Nr 83 poz. 578)

stwierdzamy , że

Pan JACEK KŁODOWSKI
technik telekomunikacji
ur. 10 maja 1975 r., miejsce urodzenia - Sanok
otrzymał

UPRAWNIENIA BUDOWLANE

numer ewidencyjny PDK/0109/OHOT/06

w specjalności telekomunikacyjnej
w ograniczonym zakresie II stopnia
do projektowania w zakresie telekomunikacji przewodowej
wraz z infrastrukturą towarzyszącą
w odniesieniu do obiektów budowlanych takich jak: linie, instalacje i urządzenia liniowe.

UZASADNIENIE

W związku z uwzględnieniem w całości żądania strony, na podstawie art. 107 § 4 K.p.a. odstępuje sie od uzasadnienia decyzji.

Zakres nadanych uprawnień budowlanych wskazano na odwrocie decyzji.

POUCZENIE

1. Zgodnie z art. 12 ust. 7 w/w ustawy Prawo budowlane - podstawę do wykonywania samodzielnych funkcji technicznych w budownictwie stanowi wpis do centralnego rejestru Głównego Inspektora Nadzoru Budowlanego oraz wpis na listę członków właściwej izby samorządu zawodowego.

2. Od niniejszej decyzji służy odwołanie do Krajowej Komisji Kwalifikacyjnej Polskiej Izby Inżynierów Budownictwa w Warszawie, za pośrednictwem Podkarpackiej Okręgowej Izby Inżynierów Budownictwa w Rzeszowie w terminie 14 dni od daty jej doręczenia.

Skład Orzekający PDK OIIB

dr inż. Zbigniew Plewako .....

mgr inż. Andrzej Hliniak .....

inż. Mieczysław Sipowicz .....

PODKARPACKA OKRĘGOWA IZBA INŻYNIERÓW BUDOWNICTWA

Otrzymują:
1. Pan Jacek Kłodowski
ul. Dembowskiego 5/1
38-500 Sanok
2. Główny Inspektor
Nadzoru Budowlanego
3. a/a

Szczegółowy zakres uprawnień
do projektowania w ograniczonym zakresie II stopnia
w specjalności telekomunikacyjnej

w zakresie telekomunikacji przewodowej wraz z infrastrukturą towarzyszącą
w odniesieniu do obiektów budowlanych takich jak:
linie, instalacje i urządzenia liniowe.

Pan Jacek Kłodowski

I. Na mocy art. 12 ust. 1 pkt 1, art. 13 ust. 4 ustawy - Prawo budowlane, w zakresie objętym wyżej wymienioną specjalnością, niniejsze uprawnienia stanowią podstawę do:
1) projektowania, sprawdzania projektów architektoniczno-budowlanych i sprawowania nadzoru autorskiego w w/w specjalności,
2) sprawowania kontroli technicznej utrzymania obiektów budowlanych.

II. Na mocy § 22 ust. 3 pkt 1 rozporządzenia Ministra Infrastruktury w sprawie samodzielnych funkcji technicznych w budownictwie, niniejsze uprawnienia uprawniają do projektowania obiektu budowlanego w zakresie:
telekomunikacji przewodowej – w odniesieniu do obiektów budowlanych, takich jak: linie, instalacje i urządzenia liniowe.

Przewodniczący Komisji Kwalifikacyjnej
PODKARPACKIEJ OKRĘGOWEJ
IZBY INŻYNIERÓW BUDOWNICTWA
dr inż. Zbigniew Plewako

POLSKA IZBA INŻYNIERÓW BUDOWNICTWA

Zaświadczenie

o numerze weryfikacyjnym:

PDK-PYV-DWX-CLM *

Pan Jacek Witold Kłodowski o numerze ewidencyjnym PDK/BT/0394/04

adres zamieszkania ul. Doliny Strugu 15, 35-304 Rzeszów

jest członkiem Podkarpackiej Okręgowej Izby Inżynierów Budownictwa i posiada wymagane ubezpieczenie od odpowiedzialności cywilnej.

Niniejsze zaświadczenie jest ważne do dnia 2021-07-31.

Zaświadczenie zostało wygenerowane elektronicznie i opatrzone bezpiecznym podpisem elektronicznym weryfikowanym przy pomocy ważnego kwalifikowanego certyfikatu w dniu 2020-07-03 roku przez:

Grzegorz Dubik, Przewodniczący Rady Podkarpackiej Okręgowej Izby Inżynierów Budownictwa.

(Zgodnie art. 5 ust 2 ustawy z dnia 18 września 2001 r. o podpisie elektronicznym (Dz. U. 2001 Nr 130 poz. 1450) dane w postaci elektronicznej opatrzone bezpiecznym podpisem elektronicznym weryfikowanym przy pomocy ważnego kwalifikowanego certyfikatu są równoważne pod względem skutków prawnych dokumentom opatrzonym podpisami własnoręcznymi.)

* Weryfikację poprawności danych w niniejszym zaświadczeniu można sprawdzić za pomocą numeru weryfikacyjnego zaświadczenia na stronie Polskiej Izby Inżynierów Budownictwa www.piib.org.pl lub kontaktując się z biurem właściwej Okręgowej Izby Inżynierów Budownictwa.

Podpis jest prawidłowy

PODKARPACKA OKRĘGOWA
IZBA INŻYNIERÓW BUDOWNICTWA
35-060 Rzeszów, ul. J. Słowackiego 20

Okręgowa Komisja Kwalifikacyjna
PDK OIIB/KK/0054/0083/11

Rzeszów , 2011-12-30

D E C Y Z J A

Na podstawie art. 24 ust. 1 pkt 2 ustawy z dnia 15 grudnia 2000 r. o samorządach zawodowych architektów, inżynierów budownictwa oraz urbanistów (Dz.U. z 2001 r., Nr 5 poz. 42, z późn. zm.) i art.12 ust.1 pkt 2-5, art. 12 ust. 3, art.13 ust.1 pkt 1i 2, art. 13 ust. 3 i 4, art.14 ust.1 pkt 2e ustawy z dnia 7 lipca 1994 r. Prawo budowlane *(tekst jednolity Dz.U. z 2010 r., Nr 243, poz.1623 z późn. zm.)* oraz § 11 ust. 1 pkt 1, § 15 i § 22 ust. 1 rozporządzenia Ministra Transportu i Budownictwa z dnia 28 kwietnia 2006 r. w sprawie samodzielnych funkcji technicznych w budownictwie (Dz. U. z 2006 r. Nr 83 poz. 578 z późn. zm.),w związku z art.104 § 1 i 2 Kodeksu postępowania administracyjnego (Dz.U. z 2000 r., Nr 98 poz.1071 z późn. zm.)

stwierdzamy, że

Pan TOMASZ PUSTELAK
magister inżynier
/kierunek studiów- elektrotechnika/
w zakresie telekomunikacja
ur.17 marca 1981 r., miejsce urodzenia – Rzeszów
otrzymał

UPRAWNIENIA BUDOWLANE

numer ewidencyjny PDK/0132/PWOT/11

do projektowania i kierowania robotami budowlanymi bez ograniczeń w specjalności telekomunikacyjnej

U Z A S A D N I E N I E

W związku z uwzględnieniem w całości żądania strony, na podstawie art. 107 § 4 Kodeksu postępowania administracyjnego (Dz.U. z 2000 r. Nr 98 poz. 1071 z późn. zm.) odstępuje się od uzasadnienia decyzji.

Zakres nadanych uprawnień budowlanych wskazano na odwrocie decyzji.

Pouczenie

1. Zgodnie z art. 12 ust. 7 ww. ustawy Prawo budowlane - podstawę do wykonywania samodzielnych funkcji technicznych w budownictwie stanowi wpis do centralnego rejestru Głównego Inspektora Nadzoru Budowlanego oraz wpis na listę członków właściwej izby samorządu zawodowego.
2.Od niniejszej decyzji służy odwołanie do Krajowej Komisji Kwalifikacyjnej Polskiej Izby Inżynierów Budownictwa w Warszawie, za pośrednictwem Podkarpackiej Okręgowej Izby Inżynierów Budownictwa w Rzeszowie w terminie 14 dni od daty jej doręczenia.

PODKARPACKA OKRĘGOWA IZBA INŻYNIERÓW BUDOWNICTWA

Skład Orzekający PDK OIIB

dr inż. Zbigniew Plewako .....

mgr inż. Andrzej Hliniak.....

inż. Stanisław Dołęgowski .....

Szczegółowy zakres uprawnień
do projektowania i kierowania robotami budowlanymi bez ograniczeń
w specjalności telekomunikacyjnej

Pan Tomasz Pustelak

I. Na mocy art. 12 ust. 1 pkt 2-5 i art. 13 ust. 3 i 4 ustawy – Prawo budowlane w zakresie objętym wyżej wymienioną specjalnością, niniejsze uprawnienia stanowią podstawę do:

1. **projektowania, sprawdzania projektów architektoniczno - budowlanych w specjalności objętej niniejszymi uprawnieniami i sprawowania nadzoru autorskiego;**
2. **kierowania budową lub innymi robotami budowlanymi;**
3. **kierowania wytwarzaniem konstrukcyjnych elementów budowlanych oraz nadzoru i kontroli technicznej wytwarzania tych elementów;**
4. **wykonania nadzoru inwestorskiego;**
5. **sprawowania kontroli technicznej utrzymania obiektów budowlanych;**

II. Na mocy § 15 oraz § 22 ust. 1 rozporządzenia Ministra Transportu i Budownictwa z dnia 28 kwietnia 2006 r. w sprawie samodzielnych funkcji technicznych w budownictwie (Dz. U. z 2006 r. Nr 83 poz. 578), niniejsze uprawnienia uprawniają do projektowania lub do kierowania robotami budowlanymi związanymi z obiektem budowlanym w zakresie telekomunikacji przewodowej wraz z infrastrukturą towarzyszącą oraz telekomunikacji radiowej wraz z infrastrukturą towarzyszącą.

Uprawnienia budowlane do projektowania uprawniają również do sporządzania projektów zagospodarowania działki lub terenu w zakresie specjalności, objętej niniejszymi uprawnieniami.

POMORSKA OKRĘGOWA IZBA INŻYNIERÓW BUDOWNICTWA

Skład Orzekający PDK OIIB

dr inż. Zbigniew Plewako .....

mgr inż. Andrzej Hliniak.....

inż. Stanisław Dołęgowski .....

Otrzymują:
1. Pan Tomasz Pustelak
ul. Kujawska 13/9
35-323 Rzeszów
2. Główny Inspektor
Nadzoru Budowlanego
3. aa

POLSKA IZBA INŻYNIERÓW BUDOWNICTWA

Zaświadczenie

o numerze weryfikacyjnym:

PDK-43D-F7Q-VUC *

Pan Tomasz Pustelak o numerze ewidencyjnym PDK/BT/0062/12

adres zamieszkania ul. Kujawska 13/9, 35-323 Rzeszów

jest członkiem Podkarpackiej Okręgowej Izby Inżynierów Budownictwa i posiada wymagane ubezpieczenie od odpowiedzialności cywilnej.

Niniejsze zaświadczenie jest ważne do dnia 2021-01-31.

Zaświadczenie zostało wygenerowane elektronicznie i opatrzone bezpiecznym podpisem elektronicznym weryfikowanym przy pomocy ważnego kwalifikowanego certyfikatu w dniu 2020-01-14 roku przez:

Grzegorz Dubik, Przewodniczący Rady Podkarpackiej Okręgowej Izby Inżynierów Budownictwa.

(Zgodnie art. 5 ust 2 ustawy z dnia 18 września 2001 r. o podpisie elektronicznym (Dz. U. 2001 Nr 130 poz. 1450) dane w postaci elektronicznej opatrzone bezpiecznym podpisem elektronicznym weryfikowanym przy pomocy ważnego kwalifikowanego certyfikatu są równoważne pod względem skutków prawnych dokumentom opatrzonym podpisami własnoręcznymi.)

* Weryfikację poprawności danych w niniejszym zaświadczeniu można sprawdzić za pomocą numeru weryfikacyjnego zaświadczenia na stronie Polskiej Izby Inżynierów Budownictwa www.piib.org.pl lub kontaktując się z biurem właściwej Okręgowej Izby Inżynierów Budownictwa.

Podpis jest prawidłowy

II. Część opisowa

Część opisowa do projektu zagospodarowania terenu z branży drogowej dla zadania pn.: „Rozbudowa publicznej drogi gminnej nr 111208R, klasy technicznej D w km od 0+000 do 0+821.24 oraz w km od 1+307.75 do 1+637.50 wraz z niezbędną infrastrukturą techniczną w ramach zadania pn.: „Rozbudowa ul. Misztale””.

1. Przedmiot zamierzenia budowlanego

Lokalizację inwestycji przedstawiono na rysunku nr D 1 – Orientacja.

Przedmiotem opracowania jest wykonanie dokumentacji projektowej dla zadania pn.: „Rozbudowa publicznej drogi gminnej nr 111208R, klasy technicznej D w km od 0+000 do 0+821.24 oraz w km od 1+307.75 do 1+637.50 wraz z niezbędną infrastrukturą techniczną w ramach zadania pn.: **„Rozbudowa ul. Misztale””.**
22
Inwestorem przedsięwzięcia jest:
Burmistrz Miasta Jarosławia, ul. Rynek 1, 37 – 500 Jarosław

Lokalizacja:
Dz. ew. nr **236/9** (przed podziałem 236/3)**, 236/11** (przed podziałem 236/4)**, 236/13** (przed podziałem 236/5)**, 236/15** (przed podziałem 236/6)**, 236/17** (przed podziałem 236/7)**, 238/1, 238/5** (przed podziałem 238/2)**, 239/2** (przed podziałem 239)**, 242/6** (przed podziałem 242/1)**, 242/7** (przed podziałem 242/1)**, 242/4** (przed podziałem 242/2)
– obręb ewid. – Jarosław Obręb 4, jedn. ewid. – Miasto Jarosław
Dz. ew. nr **192/2** (przed podziałem 192)**, 193/1, 193/2, 193/3, 194/4** (przed podziałem 194/1)**, 194/2, 195/5** (przed podziałem 195/3)**, 613/2** (przed podziałem 613)**, 612/2** (przed podziałem 612)**, 611/2** (przed podziałem 611)**, 255/2** (przed podziałem 255)**, 256, 257/2** (przed podziałem 257)**, 257/3** (przed podziałem 257)**, 440, 563/2** (przed podziałem 563)**, 564/2** (przed podziałem 564)**, 396/2** (przed podziałem 396)**, 388/2** (przed podziałem 388)**, 522/2** (przed podziałem 522)**, 435/2** (przed podziałem 435)**, 436/2** (przed podziałem 436)**, 437/6** (przed podziałem 437/1)**, 437/8** (przed podziałem 437/4)**, 438/5** (przed podziałem 438/2)**, 438/7** (przed podziałem 438/3)**, 439/4** (przed podziałem 439/1**, 481/9** (przed podziałem 481/3)**, 481/7** (przed podziałem 481/4)**, 480/2** (przed podziałem 480)**, 460/2** (przed podziałem 460)**, 459/2** (przed podziałem 459)**, 458/2** (przed podziałem 458)**, 457/6** (przed podziałem 457/1)**, 457/4** (przed podziałem 457/2)**, 456/2** (przed podziałem 456)**, 455/2** (przed podziałem 455)**, 454/2** (przed podziałem 454)**, 453/2** (przed podziałem 453)**, 449/2** (przed podziałem 449)**, 448/2** (przed podziałem 448)**, 445/2** (przed podziałem 445)**, 444/2** (przed podziałem 444)**, 441/2** (przed podziałem 441)**, 357/4** (przed podziałem 357/2)**, 359/2** (przed podziałem 359)**, 360/2** (przed podziałem 360)**, 361/2** (przed podziałem 361)**, 362/4** (przed podziałem 362/2)**, 362/6** (przed podziałem 362/1)**, 363/2** (przed podziałem 363)**, 364/6** (przed podziałem 364/4)**, 364/8** (przed podziałem 364/1)**, 365/5** (przed podziałem 365/1), **345/26** (przed podziałem 345/2), **345/24**
– obręb ewid. – Jarosław Obręb 3, jedn. ewid. – Miasto Jarosław

Jednostka projektowa:
Pro-Inwest Łukasz Wyżykowski
ul. Legionistów 4, 36-200 Brzozów

Projektant: mgr inż. Łukasz Wyżykowski
uprawnienia budowlane do projektowania i kierowania robotami budowlanymi bez ograniczeń w specjalności drogowej nr ewidencyjny MAP/0275/PWOD/11

Sprawdzający: mgr inż. Krystian Kowalski
uprawnienia budowlane do projektowania w specjalności inżynieryjnej drogowej bez ograniczeń nr ewidencyjny MAP/0382/PBD/15

Projektant: mgr inż. Grzegorz Owca
uprawnienia budowlane do projektowania i kierowania robotami budowlanymi bez ograniczeń w specjalności instalacyjnej w zakresie sieci, instalacji i urządzeń cieplnych, wentylacyjnych, gazowych, wodociągowych i kanalizacyjnych nr ewidencyjny MAP/0303/PWBS/19

Sprawdzający: mgr inż. Krzysztof Rapacz
uprawnienia budowlane do projektowania i kierowania robotami budowlanymi bez ograniczeń w specjalności instalacyjnej w zakresie sieci, instalacji i urządzeń cieplnych, wentylacyjnych, gazowych, wodociągowych i kanalizacyjnych nr ewidencyjny MAP/0340/PBS/18

Projektant: inż. Jacek Kłodowski
uprawnienia budowlane do projektowania i kierowania robotami budowlanymi bez ograniczeń w specjalności instalacyjnej: w zakresie sieci, instalacji i urządzeń elektrycznych i elektroenergetycznych nr ewidencyjny PDK/0213/PWOE/09

Sprawdzający: mgr inż. Grzegorz Wojtowicz
uprawnienia budowlane do projektowania bez ograniczeń w specjalności instalacyjnej: w zakresie sieci, instalacji i urządzeń elektrycznych i elektroenergetycznych nr ewidencyjny MAP/0382/PBD/15

Projektant: inż. Jacek Kłodowski
uprawnienia budowlane do projektowania i kierowania robotami budowlanymi bez ograniczeń w specjalności telekomunikacyjnej w ograniczonym zakresie II stopnia do projektowania w zakresie telekomunikacji przewodowej wraz z infrastrukturą towarzyszącą w odniesieniu do obiektów budowlanych takich jak: linie, instalacje i urządzenia liniowe nr ewidencyjny PDK/0109/OHOT/06

Sprawdzający: mgr inż. Tomasz Pustelak
uprawnienia budowlane do projektowania i kierowania robotami budowlanymi bez ograniczeń w specjalności telekomunikacyjnej nr ewidencyjny PDK/0132/PWOT/11

Opracował: mgr inż. Mateusz Kresek

Opracował: inż. Dariusz Urban

Zakres prac przewidzianych w ramach przedmiotowej inwestycji obejmuje:

- rozbudowę odcinka drogi klasy „D" o długości ok. 1150,99 m i szerokości jezdni 5,00 m; (na łukach poszerzenia do 5,60 m, 5,70 m oraz 6,20 m).
- budowę ciągu pieszo – rowerowego o szerokości 2,50 m (szer. kostki brukowej)
- przebudowę poboczy o szerokości 0,75 m o nawierzchni z kruszywa łamanego
- przebudowę zjazdów indywidualnych
- przebudowę rowów przydrożnych wraz z przepustami o DN 500 mm
- przebudowę przepustu żelbetowego pod koroną drogi o wymiarach 4,50 x 2,00 m i długości 8,20 m w km drogi 0+440.63
- wykonanie umocnień skarp i dna cieku „Stary San" poprzez wykonanie narzutu kamiennego gr.30 cm na wlocie i wylocie
- budowę wpustów deszczowych klasycznych o DN 500
- budowę studni rewizyjnych o DN 1000
- budowę systemu kanalizacji deszczowej w postaci przykanalików z rur bezciśnieniowych PEHD SN8 o DN 200 oraz kolektora głównego z rur bezciśnieniowych PEHD SN8 o DN 500
- rozbiórkę istniejących ogrodzeń
- montaż tymczasowych ogrodzeń
- montaż barier ochronnych U-11a z pionowymi szczeblinkami
- montaż barier energochłonnych U-14
- budowę kanału technologicznego
- budowę oświetlenia ulicznego
- przebudowę sieci gazowej, elektroenergetycznej, wodociągowej oraz teletechnicznej
- wykonanie oznakowania pionowego, poziomego oraz urządzeń bezpieczeństwa ruchu
- wycinkę drzew i krzewów

Podstawą opracowania dokumentacji projektowej jest:

a) mapa sytuacyjno – wysokościowa do celów projektowych w skali 1:500
b) wizje lokalne w terenie
c) uzgodnienia z Inwestorem
d) obowiązujące przepisy budowlane, normy prawne i wytyczne projektowe w tym m. in. ustawa z dnia 10 kwietnia 2003 r. o szczególnych zasadach przygotowania i realizacji inwestycji w zakresie dróg publicznych (Dz.U. 2020 poz. 1363 z późniejszymi zmianami)
e) katalogi urządzeń i materiałów
f) opinia geotechniczna autorstwa KROSGEO S. C. S. Dziadosz, K. Świerczek, ul. Krakowska 294/3, 38-400 Krosno
g) Warunki techniczne PWIK Jarosław Sp. z o.o. nr DPT.4039.1.15.1192.2020 z dnia 29.05.2020 r.
h) Warunki techniczne PGE Dystrybucja S.A. nr L. dz./3785/RE04/DD/2020 z dnia 05.06.2020 r.

i) Warunki techniczne PSG Sp. z o.o. Jasło nr PSGJA.ZMSZ.763A.141.1002600.1.20 z dnia 24.06.2020 r.
j) Warunki techniczne ZICOM Next Sp. z o.o. z dnia 24.06.2020 r.
k) Warunki techniczne Orange Polska nr TTISIKU-28623/20/JK z dnia 13.07.2020 r.
l) Warunki przyłączenia do sieci PGE Dystrybucja S.A. nr 20-H4/WP/03488 z dnia 22.12.2020 r.
m) Warunki techniczne usunięcia kolizji PGE Dystrybucja S.A. nr 1/J/RE4/2021 z dnia 08.02. 2021 r.

2. Istniejący stan zagospodarowania działki i terenu, w tym informacja o obiektach przeznaczonych do rozbiórki

W stanie istniejącym wchodzącym w zakres niniejszego opracowania przebiega droga gminna nr 111208R ul. Misztale. Nawierzchnia przedmiotowej drogi gminnej jest w bardzo złym stanie technicznym, z licznymi ubytkami, pęknięciami i koleinami. Jej stan określa się jako zły, wymagający rozbudowy. Odwodnienie przedmiotowej drogi odbywa się częściowo za pomocą istniejących rowów przydrożnych znajdujących się w części drogi przebiegającej przez tereny rolne, natomiast w pozostałej części woda rozdeszczana jest w granicach pasa drogowego. Odbiornikiem wód opadowych i roztopowych pochodzących z rowów przydrożnych jest ciek „Stary San" przebiegający przez obszar inwestycji.
Ponadto w stanie istniejącym na ww. cieku znajduję się przepust żelbetowy przeznaczony do przebudowy o wymiarach 4,50 x 2,00 m i długości 8,20 m w km drogi 0+440.63.

Początek drogi gminnej rozpoczyna się skrzyżowaniem z drogą powiatową nr 1710R ul. Dolnoleżajska natomiast na końcu łączy się ona z drogą gminna wewnętrzną ul. Społeczna. Dodatkowo w km 0+937.35 znajduje się skrzyżowanie z drogą powiatową nr 1728R ul. Starosanowa oraz w km 1+168.05 z drogą gminną nr 111209R ul. Wodna.

Do rozbiórki przewidziano ogrodzenia wykonane ze słupków stalowych oraz siatki.

3. Projektowane zagospodarowanie działki lub terenu, w tym:

a) urządzenia budowlane związane z obiektami budowlanymi

W ramach planowanego przedsięwzięcia przewiduje się budowę kanału technologicznego. Zgodnie z wymogami Rozporządzenia Ministra Administracji i Cyfryzacji z dnia 15.05.2015 r. poz. 680 zaprojektowano wykonanie minimalnego profilu KTu, który składać się będzie z 1 rury RHDPE Ø 110/6,3, 1 rury RHDPE Ø32/3,7 i 1 wiązki mikrorur 7x12/1,2.

Kanał technologiczny zasypać warstwą gruntu rodzimego i ułożyć taśmę ostrzegawczą w kolorze pomarańczowym z napisem „Uwaga. Kabel światłowodowy". Taśmę układać w połowie głębokości ułożenia rur kanału technologicznego. Należy zastosować studnie kablowe SKR-1 wyposażone w ramy i pokrywy zwykłe.

b) sposób odprowadzania lub oczyszczania ścieków

Należy prowadzić prace budowlane ze szczególną ostrożnością tak, aby wykluczyć zanieczyszczenie gruntów i wód gruntowych w szczególności spowodowanych wyciekami paliw i olejów ze stosowanych maszyn i urządzeń.
Odprowadzenie ścieków opadowych i roztopowych w fazie eksploatacji następuje przez odpowiednie ukształtowanie wysokościowe nawierzchni jezdni i poboczy do istniejących urządzeń odwadniających.

c) układ komunikacyjny

Rozwiązanie sytuacyjne przedstawiono na rysunkach nr D 2.1 – D 2.4 – Plan zagospodarowania terenu.

Całość planowanej inwestycji realizowana będzie w oparciu o ustawę z dnia 10 kwietnia 2003 r. o szczególnych zasadach przygotowania i realizacji inwestycji w zakresie dróg publicznych (Dz.U. 2020 poz. 1363 z późniejszymi zmianami). Zgodnie z art. 11i ust. 2 ww. ustawy w sprawach dotyczących zezwolenia na realizację inwestycji drogowej nie stosuje się przepisów o planowaniu i zagospodarowaniu przestrzennym. Oznacza to, że zarówno Zamawiający jak i organ wydający decyzję o zezwoleniu na realizację inwestycji drogowej nie są związani przepisami ustawy o zagospodarowaniu przestrzennym.

Parametry techniczne rozbudowywanej drogi gminnej nr 111208R ul. Misztale

- kategoria drogi – droga gminna
- klasa techniczna drogi – D
- prędkość projektowa – Vp = 30 km/h dla drogi klasy D
- obciążenie – 100 kN/oś
- kategoria ruchu – KR2
- droga jedno jezdniowa, dwukierunkowa
- pas ruchu – szer. 2,50 m
- ciąg pieszo-rowerowy – szer. 2,50 m (szer. nawierzchni kostki brukowej)
- pobocza – 0,75 m

W ramach planowanego przedsięwzięcia przewiduje się rozbudowę drogi gminnej 111208R ul. Misztale w km 0+000.00 – 0+821.24 oraz w km 1+307.75 – 1+637.50. Pozostały odcinek będzie prowadzony w trybie zgłoszenia robót budowlanych.

Przyjęto parametry drogi jak dla klasy technicznej „D".

Na drodze gminnej zaprojektowano jezdnię bitumiczną o szerokości pasa ruchu 2,50 m Pasy ruchu zostały dodatkowo poszerzone na łukach poziomych.
Na przedmiotowej drodze zaprojektowano ciąg pieszo-rowerowy o szerokości 2,50 m (szerokość nawierzchni z kostki) ze spadkiem poprzecznym wynoszącym 2 % w kierunku jezdni. Przyjęta

szerokość ciągu pieszo-rowerowego jest zgodna z art. 47. pkt. 1 Rozporządzenia Ministra Transportu i Gospodarki Morskiej w sprawie warunków technicznych, jakim powinny odpowiadać drogi publiczne i ich usytuowanie (Dz. U. Nr 2016, poz. 124). Rozporządzenie MTiGW z dnia 1 sierpnia 2019 r. zmieniające rozporządzenie w sprawie warunków technicznych, jakim powinny odpowiadać drogi publiczne i ich usytuowanie dopuszcza zgodnie z art. 2 nie stosowanie przepisów ww. rozporządzenia w przypadku gdy dla inwestycji drogowej, dla której przed dniem wejścia w życie niniejszego rozporządzenia zostało wszczęte postępowanie na udzielenie zamówienia publicznego na projekt. Dla przedmiotowej inwestycji postępowanie na udzielenie zamówienia publicznego na opracowanie dokumentacji projektowej zostało wszczęte ogłoszeniem nr 592026-N-2019 w dniu 02.09.2019 r.

Na przedmiotowej drodze zaprojektowano poszerzenia jezdni na łukach niżej wymienionych o wartościach od 0,60 m do 1,20 m:

km 0+053.97 – 0+136.02 – poszerzenie 0,60 m (dla łuku kołowego R=100 m) – szer. jezdni 5,60 m
km 0+349.08 – 0+404.35 – poszerzenie 1,20 m (dla łuku kołowego R=50 m) – szer. jezdni 6,20 m
km 0+516.52 – 0+581.63 – poszerzenie 1,20 m (dla łuku kołowego R=50 m) – szer. jezdni 6,20 m
km 0+761.96 – 0+822.21 – poszerzenie 0,70 m (dla łuku kołowego R=90 m) – szer. jezdni 5,70 m

Zmianę szerokości jezdni należy wykonać na 20,0 m przed i za łukiem.

Poszerzenie pasa ruchu na łukach zostało wykonane zgodnie z rozporządzeniem w sprawie warunków technicznych, jakim powinny odpowiadać drogi publiczne i ich usytuowanie zgodnie z §16 ww. rozporządzenia w odniesieniu do szerokości pasów ruchu.

Dodatkowo w miejscu gdzie występuje rów przydrożny prawostronny zaprojektowano pobocze z kruszywa o szerokości 0,75 m.

W ramach planowanego przedsięwzięcia przewiduje się przebudowę istniejącego przepustu żelbetowego o wymiarach 4,50 x 2,00 m i długości 8,20 m w km drogi 0+440.63 w zakresie wydłużenia obustronnego o 1,00 m oraz wykonaniu nowych ścianek czołowych. Dodatkowo planuje się umocnienie dna i skarp cieku „Stary San" narzutem kamiennym gr. 30 cm na wlocie na długości 5,00 m oraz na wylocie na długości 10,00 m.

d) sposób dostępu do drogi publicznej

Planowana inwestycja posiada bezpośredni dostęp do drogi publicznej zgodnie z art. 2 pkt 14 ustawy z dnia 27 marca 2003 r. o planowaniu i zagospodarowaniu przestrzennym.

e) parametry techniczne sieci i urządzeń uzbrojenia terenu

Na terenie planowanych robót przebiegają sieci: gazowa, elektroenergetyczna, wodociągowa, teletechniczna, sieć kanalizacji deszczowej oraz sieć kanalizacji sanitarnej. Istnieje możliwość występowania innej infrastruktury nie naniesionej na mapę.
Przed przystąpieniem do robót należy wykonać przekopy kontrolne w celu dokładnej lokalizacji

przebiegu infrastruktury. Wszystkie prace w pobliżu sieci (na całym zakresie projektu) należy prowadzić ręcznie z zachowaniem szczególnych środków ostrożności, zgodnie z załączonymi warunkami technicznym, pod nadzorem osób uprawnionych i w porozumieniu z Właścicielem infrastruktury.

Planowane roboty będą prowadzone w sposób, który spowoduje kolizję z istniejącą siecią infrastruktury technicznej m.in. siecią gazową, elektroenergetyczną, wodociągową oraz teletechniczną.
W związku z czym planowana jest przebudowa ww. sieci oraz budowa nowych zgodnie z uzyskanymi warunkami technicznymi – szczegółowy opis w poszczególnych tomach ***Projektu Technicznego.*** Planuje się przebudowę odcinków sieci i przyłączy gazowych niskiego i średniego ciśnienia kolidujących z zakresem rozbudowywanej drogi. Ponadto w celu usunięcia kolizji napowietrznej linii enN z planowaną rozbudową drogi gminnej nr 111208R przy ul. Misztale zaprojektowano przebudowę fragmentów linii napowietrznej wraz z istniejącymi przyłączami napowietrznymi oraz kablowymi. Dodatkowo inwestycja obejmuje przebudowę istniejącej infrastruktury teletechnicznej będącej własnością operatora ZICOM NEXT Sp. z o.o. W związku z projektowaną rozbudową ulicy Misztale zaprojektowano usunięcie kolizji istniejących hydrantów oraz zasuwy wodociągowej.

W ramach zadania projektuję się kanał technologiczny, oświetlenie uliczne oraz sieć kanalizacji deszczowej.

f) ukształtowanie terenu i układ zieleni, w zakresie niezbędnym do uzupełnienia części rysunkowej projektu zagospodarowania działki lub terenu

Odprowadzenie wód opadowych i roztopowych na rozbudowywanej drodze realizowane będzie poprzez odpowiednie ukształtowanie wysokościowe jezdni, zjazdów oraz ciągu pieszo-rowerowego zarówno podłużne jak i poprzeczne. Odbiornikiem wód opadowych i roztopowych będzie częściowo przebudowywany rów przydrożny prawostronny, częściowo istniejący oraz projektowany system kanalizacji deszczowej. Wylot z projektowanego systemu kanalizacji deszczowej zaprojektowano w istniejącym przepuście znajdującym się na cieku „Stary San". Przebudowa rowu polegać będzie na wymianie istniejących przepustów pod zjazdami na przepusty z rur PP 500 oraz na zeskarpowaniu i wyprofilowaniu, odmuleniu wraz z nadaniem im odpowiednich spadków podłużnych. Nachylenie skarp rowu wynosić będą 1:1.25, natomiast na odcinku od ok. km 0+382.00 do km 0+552.00 z uwagi na strefę przejścia dla małych zwierząt nachylenie to wynosić będzie 1:2. Odbiornikiem wód opadowych i roztopowych z rowu i kanalizacji deszczowej będzie ciek „Stary San" zlokalizowany w obszarze inwestycji.

Zgodnie z ustawą o drogach publicznych art. 34 w zakresie odległości granicy pasa drogowego od zewnętrznej krawędzi wykopu, nasypu, rowu lub innych urządzeń, powinna wynosić minimum 75 cm. Odległość ta jest zachowana.

<u>Łączna długość rozbudowywanej drogi wynosi ok. 1150,99 mb.</u>

4. Zestawienie powierzchni

a) powierzchni zabudowy projektowanych i istniejących obiektów budowlanych

Nie dotyczy.

b) powierzchni dróg, parkingów, placów i chodników

Zestawienie projektowanych powierzchni:

1. Jezdnia:	ok. 8 558,00 m^2
2. Zjazdy indywidualne z masy	ok. 588,00 m^2
3. Ciąg pieszo-rowerowy	ok. 3 308,50 m^2
4. Zjazdy indywidualne z kostki	ok. 752,50 m^2
5. Pobocze	ok. 412,00 m^2
6. Skarpy i rowy	ok. 1 700,00 m^2
7. Umocnienie cieku „Stary San"	ok. 153,00 m^2
Łącznie:	**ok. 15 472,00 m^2**

c) powierzchni biologicznie czynnej

Nie dotyczy.

d) powierzchni innych części terenu, niezbędnych do sprawdzenia zgodności z ustaleniami miejscowego planu zagospodarowania przestrzennego, a w przypadku jego braku z decyzją o warunkach zabudowy i zagospodarowania terenu albo uchwały o ustaleniu lokalizacji inwestycji mieszkaniowej lub inwestycji towarzyszących

Nie dotyczy.

5. Informacje i dane

a) rodzaju ograniczeń lub zakazów w zabudowie i zagospodarowaniu tego terenu wynikających z aktów prawa miejscowego lub decyzji o warunkach zabudowy i zagospodarowania terenu, jeżeli są wymagane

Teren inwestycji nie jest objęty miejscowym planem zagospodarowania przestrzennego.

b) czy działka lub teren, na którym jest projektowany obiekt budowlany, są wpisane do rejestru zabytków lub gminnej ewidencji zabytków lub czy zamierzenie budowlane lokalizowane jest na obszarze objętym ochroną konserwatorską

W sąsiedztwie planowanej inwestycji zlokalizowane jest stanowisko archeologiczne na obszarze AZP103-83.

c) określające wpływ eksploatacji górniczej na działkę lub teren zamierzenia budowlanego – jeśli zamierzenie budowlane znajduje się w granicach terenu górniczego

Przedmiotowa inwestycja usytuowana jest poza granicami terenu górniczego.

d) charakterze, cechach istniejących i przewidywanych zagrożeń dla środowiska oraz higieny i zdrowia użytkowników projektowanych obiektów budowlanych i ich otoczenia w zakresie zgodnym z przepisami odrębnymi

Planowana inwestycja nie będzie miała negatywnego wpływu na środowisko w jego bezpośrednim sąsiedztwie, nie spowoduje przekroczenia dopuszczalnego poziomu hałasu, wibracji, wzrostu ilości odpadów i ich rodzaju oraz ilości zanieczyszczeń gazowych, pyłowych, płynnych itp. Planowana inwestycja nie spowoduje emisji zakłóceń elektromagnetycznych, ani promieniowania szkodliwego dla ludzi i zwierząt.
W związku z realizacją inwestycji nie wystąpią zagrożenia dla gleby, wód podziemnych i powierzchniowych.
W celu ograniczenia negatywnego oddziaływania prac budowlanych na faunę i florę, należy ograniczyć wykonywanie prac w pobliżu drzew, które nie wymagają wycięcia zgodnie z zasadami pielęgnacji drzew. Prowadzić prace sposobem ręcznym w zasięgu systemów korzeniowych drzew
i krzewów. Przy prowadzeniu prac budowlanych dopuszcza się przekształcenie elementów przyrodniczych wyłącznie w takim zakresie, w jakim jest to niezbędne i konieczne w związku z realizacją inwestycji. Uwzględnić zakaz składowania materiałów budowlanych w zasięgu systemów korzeniowych drzew oraz zabezpieczyć na czas trwania budowy korony, pnie i systemy korzeniowe drzew przeznaczonych do zachowania, usytuowanych na terenie inwestycji oraz w jej bezpośrednim sąsiedztwie.
Szczególną uwagę należy zwrócić na bezpieczne prowadzenie prac ciężkim sprzętem zmechanizowanym z uwagi na możliwość występowania różnego rodzaju gruntów, w tym gruntów mało spoistych. Prace budowlane należy prowadzić w sposób eliminujący zanieczyszczenie gruntu
i wód gruntowych z powodu wycieku paliwa, olejów używanych do robót maszyn i urządzeń. Zminimalizować powierzchnie przeznaczone pod składowanie materiałów budowlanych
oraz zaplecza budowy.

6 Dane dotyczące warunków ochrony przeciwpożarowej, w szczególności o drogach pożarowych oraz przeciwpożarowym zaopatrzeniu w wodę, wraz z ich parametrami technicznymi

W niniejszym projekcie zachowano warunki ochrony przeciwpożarowej.

7. Inne niezbędne dane wynikające ze specyfiki, charakteru i stopnia skomplikowania obiektu budowlanego lub robót budowlanych

Roboty powinny być prowadzone w oparciu o projekt zagospodarowania terenu i ostateczną decyzję o zezwoleniu na realizację inwestycji drogowej. Niezależnie od stopnia dokładności i precyzji dokumentów otrzymanych od Inwestora, definiujących usługę do wykonania, Wykonawca zobowiązany jest do uzyskania dobrego rezultatu końcowego. Wszystkie wymiary należy sprawdzić na budowie. Przed rozpoczęciem robót budowlanych należy wytyczyć obiekt w terenie i sprawdzić zgodność projektu - w przypadku domniemania lub pojawienia się nieścisłości lub błędów należy natychmiast powiadomić Inwestora i/lub Projektanta. Rysunki i część opisowa są dokumentami wzajemnie się uzupełniającymi. Wszystkie elementy ujęte w specyfikacji (opisie), a nie ujęte na rysunkach lub ujęte na rysunkach, a nie ujęte w specyfikacji (opisie) winne być traktowane tak jakby były ujęte w obu. W przypadku rozbieżności w jakimkolwiek z elementów dokumentacji należy zgłosić to Projektantowi, który zobowiązany będzie do pisemnego rozstrzygnięcia problemu. Roboty drogowe w pasie drogowym należy prowadzić w oparciu o zatwierdzoną tymczasową organizację ruchu.

9. Informacja o obszarze oddziaływania obiektu

Przez obszar oddziaływania obiektu, zgodnie z art. 3 pkt 20 ustawy z dnia 7 lipca 1994 r Prawo Budowlane z późniejszymi zmianami, należy rozumieć, że jest to „teren wyznaczony w otoczeniu obiektu budowlanego na podstawie przepisów odrębnych, wprowadzających związane z tym obiektem ograniczenia w zagospodarowaniu tego terenu".
Po dokonaniu analizy terenu inwestycji oraz specyfiki funkcji, konstrukcji nawierzchni jezdni, przebiegu wysokościowego, ustalono obszar oddziaływania obiektu, tj. teren w otoczeniu projektowanej inwestycji uwzględniając przepisy odrębne wprowadzające związane z tym obiektem ograniczenia w zagospodarowaniu tego terenu.

Obszar oddziaływania obiektu obejmuje:

Dz. ew. nr **236/9** (przed podziałem 236/3)**, 236/11** (przed podziałem 236/4)**, 236/13** (przed podziałem 236/5)**, 236/15** (przed podziałem 236/6)**, 236/17** (przed podziałem 236/7)**, 238/1, 238/5** (przed podziałem 238/2)**, 239/2** (przed podziałem 239)**, 242/6** (przed podziałem 242/1)**, 242/7** (przed podziałem 242/1)**, 242/4** (przed podziałem 242/2)
– obręb ewid. – Jarosław Obręb 4, jedn. ewid. – Miasto Jarosław
Dz. ew. nr **192/2** (przed podziałem 192)**, 193/1, 193/2, 193/3, 194/4** (przed podziałem 194/1)**, 194/2, 195/5** (przed podziałem 195/3)**, 613/2** (przed podziałem 613)**, 612/2** (przed podziałem 612)**, 611/2** (przed podziałem 611)**, 255/2** (przed podziałem 255)**, 256, 257/2** (przed podziałem 257)**, 257/3** (przed podziałem 257)**, 440, 563/2** (przed podziałem 563)**, 564/2** (przed podziałem 564)**, 396/2** (przed podziałem 396)**, 388/2** (przed podziałem 388)**, 522/2** (przed podziałem 522)**, 435/2** (przed podziałem 435)**, 436/2** (przed podziałem 436)**, 437/6** (przed podziałem 437/1)**, 437/8** (przed podziałem 437/4)**, 438/5** (przed podziałem 438/2)**, 438/7** (przed podziałem 438/3)**, 439/4** (przed podziałem 439/1**, 481/9** (przed podziałem 481/3)**, 481/7** (przed podziałem 481/4)**, 480/2** (przed podziałem 480)**, 460/2** (przed podziałem 460)**, 459/2** (przed podziałem 459)**, 458/2** (przed

podziałem 458)**, 457/6** (przed podziałem 457/1)**, 457/4** (przed podziałem 457/2)**, 456/2** (przed podziałem 456)**, 455/2** (przed podziałem 455)**, 454/2** (przed podziałem 454)**, 453/2** (przed podziałem 453)**, 449/2** (przed podziałem 449)**, 448/2** (przed podziałem 448)**, 445/2** (przed podziałem 445)**, 444/2** (przed podziałem 444)**, 441/2** (przed podziałem 441)**, 357/4** (przed podziałem 357/2)**, 359/2** (przed podziałem 359)**, 360/2** (przed podziałem 360)**, 361/2** (przed podziałem 361)**, 362/4** (przed podziałem 362/2)**, 362/6** (przed podziałem 362/1)**, 363/2** (przed podziałem 363)**, 364/6** (przed podziałem 364/4)**, 364/8** (przed podziałem 364/1)**, 365/5** (przed podziałem 365/1), **345/26** (przed podziałem 345/2), **345/24**
– obręb ewid. – Jarosław Obręb 3, jedn. ewid. – Miasto Jarosław

Wzięto pod uwagę konkretny stan faktyczny w terenie, min.: istniejącą drogę oraz połączenie komunikacyjne przyległych terenów z układem dróg publicznych. Ponadto wzięto pod uwagę przepisy dotyczące dróg publicznych, ochrony przyrody, ochrony środowiska i prawa wodnego.

Przyjęta konstrukcja, rzędne projektowe nie ograniczają dostępności do przyległych terenów.
Określenie obszaru oddziaływania obiektu dokonano w oparciu o:
– Ustawę z dnia 21 marca 1985 r. o drogach publicznych (Dz. U. 1985 Nr 14 poz. 60 z późniejszymi zmianami)
– Rozporządzenie Ministra Transportu i Gospodarki Morskiej z dnia 2 marca 1999 r. w sprawie warunków technicznych, jakim powinny odpowiadać drogi publiczne i ich usytuowanie (Dz.U. 1999 nr 43 poz. 430 z późniejszymi zmianami)

III. Część rysunkowa

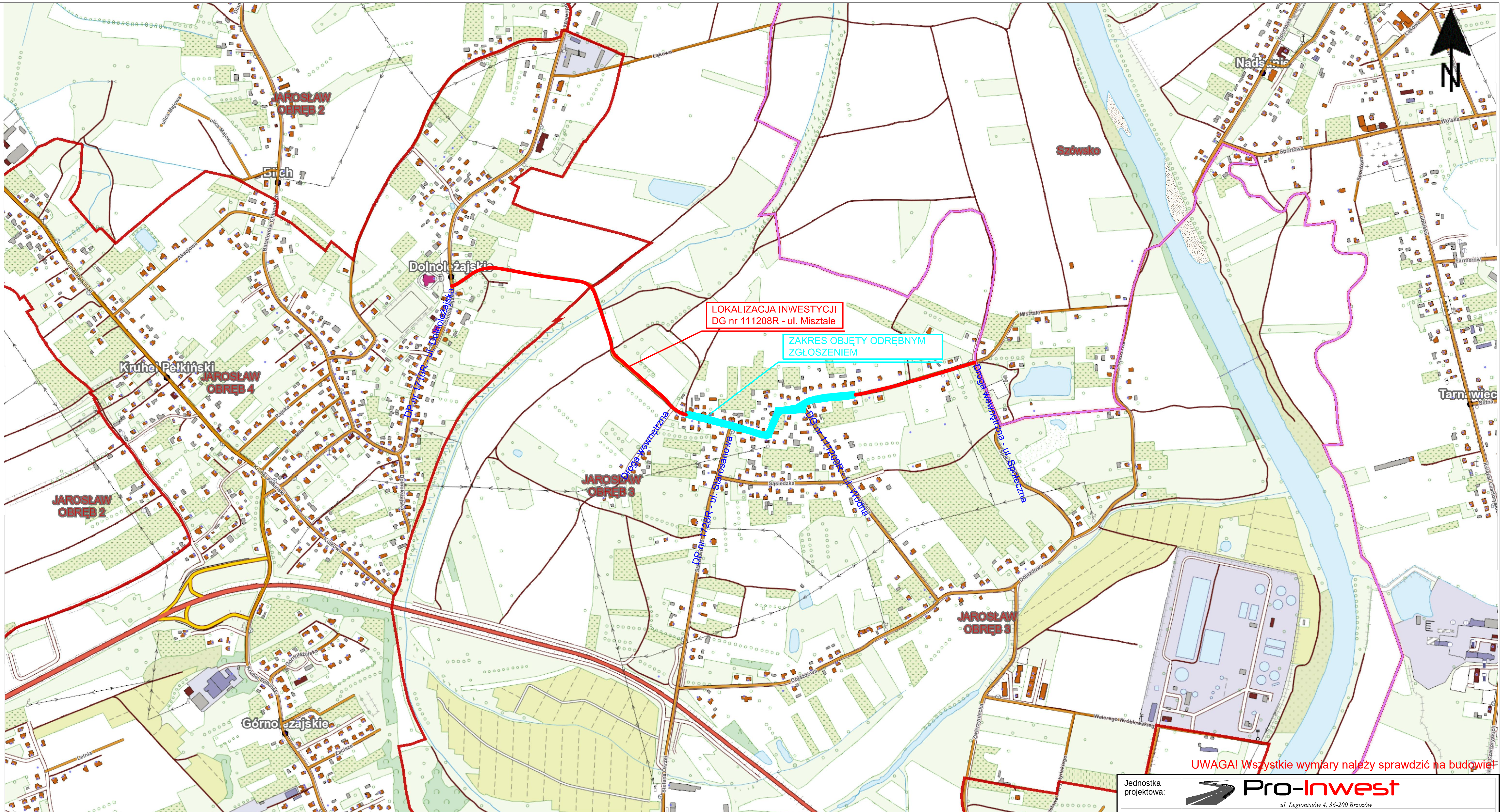

UWAGA! Wszystkie wymiary należy sprawdzić na budowie!

Jednostka projektowa:	Pro-Inwest ul. Legionistów 4, 36-200 Brzozów			
Inwestor:	Burmistrz Miasta Jarosławia, ul. Rynek 1, 37-500 Jarosław			
Temat:	Rozbudowa ul. Misztale			
Obiekt:	Droga gminna nr 111208R, czynna sieć gazowa niskiego oraz średniego ciśnienia wraz z przyłączami, sieć enN, oświetlenie uliczne, sieć teletechniczna, sieć wodociągowa			
Faza projektu:	Projekt Zagospodarowania Terenu			
Branża:	Opracowanie wielobranżowe	Nr uprawnień:	Specjalność:	Podpis:
Projektant:	mgr inż. Łukasz Wyżykowski	MAP/0275/PWOD/11	Drogowa	
Sprawdzający:	mgr inż. Krystian Kowalski	MAP/0382/PBD/15	Drogowa	
Opracował:	inż. Dariusz Urban	---------------------	Drogowa	
Projektant:	mgr inż. Grzegorz Owca	MAP/0303/PWBS/19	Sanitarna	
Sprawdzający:	mgr inż. Krzysztof Rapacz	MAP/0340/PBS/18	Sanitarna	
Opracował:	mgr inż. Mateusz Kresek	---------------------	Sanitarna	
Projektant:	inż. Jacek Kłodowski	PDK/0213/PWOE/09	Elektroenerg.	
Sprawdzający:	mgr inż. Grzegorz Wojtowicz	PDK/0118/POOE/10	Elektroenerg.	
Projektant:	inż. Jacek Kłodowski	PDK/0109/OHOT/06	Teletechnika	
Sprawdzający:	mgr inż. Tomasz Pustelak	PDK/0132/PWOT/11	Teletechnika	
Nazwa rys.:	Orientacja			
Skala rysunku:	1:10000	Data: Styczeń 2021		Nr rys.: D1

N

MAPA DO CELÓW PROJEKTOWYCH
Skala 1:500

Miasto Jarosław [180401_1] obręb: Jarosław obr 3 [0004]
Miasto Jarosław [180401_1] obręb: Jarosław obr 4 [0004]
Gmina Wiązownica [180411_2] obręb: Szówsko [0009]

pow. Jarosław woj. podkarpackie
Ark. 8.125.09.21.2.2, 8.125.09.22.1.1

Arkusz 1 (4)

Mapy sporządzono na podstawie ark. mapy zasadniczej 8.125.09.21.2.2, 8.125.09.22.1.1 oraz własnego pomiaru uzupełniającego w terenie.
Przyjęte granice są zgodne z operatem ewidencji gruntów .
Nie wykluczo się istnienia w terenie innych urządzeń podziemnych, które nie zostały wykazane do inwentaryzacji.
W zakresie opracowania nie badano obciążeń służebnościami gruntowymi wpisanych w księgach wieczystych dotyczących nieruchomości.
Mapa w zasadniczym zakresie aktualna na dzień 25.05.2023r

ID 440.1338.2022
Układ wsp. 2000/24 - "Krosnsztatt"

Zakres opracowania
ZUD projektowany

GEODETA
Robert Burnat

Zgodnie z art. 4 pkt 8 ustawy z dnia 17 maja 1989 r. Prawo geodezyjne i kartograficzne (Dz. U. z 2020 r. poz. 1990 ze zmianami) oświadczam, że dane techniczne zawarte na niniejszej mapie zostały zebrane w wyniku wykonania prac geodezyjnych

Wykonawca prac geodezyjnych
440.1338.2022
Identyfikator operatora prac geodezyjnych
Starosta Powiatu
Marcin Wiktor Sikorski
Wpisu dokonał pracownik ośrodka dokumentacji geodezyjnej i kartograficznej
P.1806.2022 PGK
Data i numer wpisu do rejestru operatów technicznych
ROBERT BURNAT Usługi Geodezyjne
36-200 Brzeziny ul. Wiejska 17
NIP:566 1091946, Regon:363428970
tel. 693 672 059
Imię i nazwisko osoby wykonującej prace geodezyjne
GEODETA
inż. Florian Remsrowicz
Uprawnienia nr 20862

Sokic lokalizacji roboty skala 1:20000

Ark 1 obręb 4 | Ark 2 | Ark 3 | Ark 4 | obręb 3 | Szówsko

LEGENDA

BRANŻA SIECI GAZOWE
- G1 N:5545836.97 E:4482552.53 — Projektowana sieć gazowa niskiego oraz średniego ciśnienia
- Projektowane współrzędne sieci gazowej
- Istniejąca sieć gazowa do likwidacji
- Projektowane rury osłonowe PE100 SDR 17

BRANŻA ELEKTROENERGETYCZNA
- Projektowany słup napowietrzny sieci enh
- Projektowana szafka rozdzielcza oświetlenia ulicznego
- Projektowany słup oświetlenia ulicznego
- Projektowane złącze kablowe
- Projektowane rury osłonowe

BRANŻA TELETECHNICZNA
- Projektowany słup napowietrzny sieci teletechniczny
- Projektowany kabel sieci teletechnicznej
- Projektowana studnia kablowa na sieci teletechnicznej

BRANŻA SIECI WODOCIĄGOWE
- Projektowany odcinek sieci wodociągowej do hydrantu
- Istniejący hydrant do likwidacji
- Projektowany hydrant
- Projektowana zasuwa

- Projektowana ost.ul. Mściszki
- Projektowana krawężnik jezdni
- Projektowane krawężniki betonowe 15 x 30 cm - odsadzone 12 cm
- Projektowane krawężniki betonowe 15 x 30 cm - odsadzone 2 x 4 cm
- Projektowane obrzeże betonowe 8x30 cm - odsadzone 0 cm
- 0,95 — Projektowane opaski
- Projektowane ogrodzenie
- Linia rozgraniczająca teren inwestycji - działaja
- Linia rozgraniczająca teren inwestycji - niedotyczy
- Linia terenu niezbędnego dla obsługiwania budowlanych istniejąca czasowe zajęcie terenu
- Istniejąca zieleń do wycięcia
- Istniejący przepust betonowy 4,50 m x 2,00 m L=8,20 m do wydłużenia na wlocie i wylocie o 1,00 m
- Projektowany kanał technologiczny RHDPE 110/6,3
- Projektowane studnie kablowe SKR-1
- Istniejąca ogrodzenia do rozbiórki
- Zakres prac objętych zgłoszeniem do Starosty Jarosławskiego

- Projektowana jezdnia ul. Mściszki o nawierzchni bitumicznej
- Projektowane pobocza z kruszywa
- Projektowane dowiązanie
- Projektowane zjazdy o nawierzchni bitumicznej
- Projektowane zjazdy z kostki brukowej betonowej
- Projektowany ciąg pieszo - rowerowy
- Projektowany nie przydrożny
- Projektowane umocnienie dna cieku narzutem kamiennym gr. 30 cm
- Projektowane umocnienie skarp cieku narzutem kamiennym gr. 30 cm
- Projektowane umocnienie wylotu przykanu ażurowymi
- Projektowane studnie rewizyjne Ø 1000
- Projektowane studnie rewizyjne Ø 1000 z osadnikiem
- Projektowane wpusty deszczowe Ø 500 z osadnikiem
- Projektowane wpusty deszczowe Ø 500 bez osadnika
- Projektowane przepusty pod zjazdami PP Ø 500
- Projektowana kanalizacja deszczowa - rurociąg Ø 500 przykanalik Ø 200

Potwierdzam zgodność kopii mapy do celów projektowych z oryginałem mapy

Jarosław, dnia 23 MAR 2021
Kierownik Referatu Geodezji i Katastru
mgr Zofia Dokumentacji Geodezyjnej i Kartograficznej

UWAGA! Wszystkie wymiary należy sprawdzić na budowie!

Jednostka projektowa	Pro-Inwest ul. Sapieżyńska 2, 36-200 Brzeziny
Inwestor:	Burmistrz Miasta Jarosława, ul. Rynek 1, 37-500 Jarosław
Temat:	Rozbudowa ul. Mściszki
Obiekt:	Droga gminna nr 111008R, czyna sieć gazowa niskiego oraz średniego ciśnienia wraz z przyłączami, sieć enh, oświetlenia uliczne, sieć teletechniczna, sieć wodociągowa
Faza projektu:	Projekt Zagospodarowania Terenu

Branża	Opracowanie wielobranżowe	Nr uprawnień	Specjalność	Podpis
Projektant:	mgr inż. Łukasz Wojtkowski	MAP/0375/PWOD/11	Drogowa	
Sprawdzający:	mgr inż. Krystian Kowalski	MAP/0362/PBD/15	Drogowa	
Opracował:	inż. Dariusz Urban		Drogowa	
Projektant:	mgr inż. Grzegorz Owca	MAP/0363/PWBS/19	Sanitarna	
Sprawdzający:	mgr inż. Krzysztof Rajewski	MAP/0364/PBS/18	Sanitarna	
Opracował:	mgr inż. Mateusz Kresek		Sanitarna	
Projektant:	inż. Jacek Kłodowski	PDK/0313/PWOE/09	Elektroenerg.	
Sprawdzający:	mgr inż. Grzegorz Wojtowicz	PDK/0311/PBOE/10	Elektroenerg.	
Projektant:	inż. Jacek Kłodowski	PDK/0319/OHO/TO/6	Telotechnika	
Sprawdzający:	mgr inż. Tomasz Pudełek	PDK/0312/PBO/TO/11	Telotechnika	
Nazwa rys.:	Plan zagospodarowania terenu			
Skala rysunku:	1:500	Data: Styczeń 2021	Nr rys.	GD 1

Jednostka projektowa:	Pro-Inwest ul. Legionistów 4, 36-200 Brzozów			
Inwestor:	Burmistrz Miasta Jarosławia, ul. Rynek 1, 37-500 Jarosław			
Temat:	Rozbudowa ul. Misztale			
Obiekt:	Droga gminna nr 111208R, czynna sieć gazowa niskiego oraz średniego ciśnienia wraz z przyłączami, sieć enN, oświetlenie uliczne, sieć teletechniczna, sieć wodociągowa			
Faza projektu:	Projekt Zagospodarowania Terenu			
Branża:	Opracowanie wielobranżowe	Nr uprawnień:	Specjalność:	Podpis:
Projektant:	mgr inż. Łukasz Wyżykowski	MAP/0275/PWOD/11	Drogowa	
Sprawdzający:	mgr inż. Krystian Kowalski	MAP/0382/PBD/15	Drogowa	
Opracował:	inż. Dariusz Urban	--------------------	Drogowa	
Projektant:	mgr inż. Grzegorz Owca	MAP/0303/PWBS/19	Sanitarna	
Sprawdzający:	mgr inż. Krzysztof Rapacz	MAP/0340/PBS/18	Sanitarna	
Opracował:	mgr inż. Mateusz Kresek	--------------------	Sanitarna	
Projektant:	inż. Jacek Kłodowski	PDK/0213/PWOE/09	Elektroenerg.	
Sprawdzający:	mgr inż. Grzegorz Wojtowicz	PDK/0118/POOE/10	Elektroenerg.	
Projektant:	inż. Jacek Kłodowski	PDK/0109/OHOT/06	Teletechnika	
Sprawdzający:	mgr inż. Tomasz Pustelak	PDK/0132/PWOT/11	Teletechnika	
Nazwa rys.:	Plan zagospodarowania terenu			
Skala rysunku:	1:500	Data: Styczeń 2021		Nr rys.: D2.2

MAPA DO CELÓW PROJEKTOWYCH

Skala 1:500

Miasto Jarosław [180401_1] obręb: Jarosław obr 3 [0004]
Miasto Jarosław [180401_1] obręb: Jarosław obr 4 [0004]
Gmina Wiązownica [180411_2] obręb: Szówsko [0009]

pow. Jarosław woj. podkarpackie

Ark. 8.125.09.22.3.1, 8.125.09.22.3.2

Jestem świadomy odpowiedzialności karnej za zeznanie fałszywych oświadczeń. Oświadczam, że operat techniczny zawierający rezultaty prac geodezyjnych w wyniku których powstał niniejszy dokument, uzyskał pozytywny wynik weryfikacji.

440.1338.2022
Identyfikator zgłoszenia prac geodezyjnych

Starosta Powiatu Jarosławskiego
Organ służby geodezyjnej, który otrzymał zgłoszenie

P.7864.2022.1427
03.06.2022r.
Nr oraz data sporządzenia dokumentu zawierającego wynik pozytywnej weryfikacji

Wykonawca prac geodezyjnych

ROBERT BURNAT Usługi Geodezyjne
36-200 Brzozów ul. Wejska 17
NIP:6861059386, Regon:363628970
tel. 695 677 059

GEODETA
inż. Florian Rymarowicz
Uprawnienia Nr 20867

Potwierdzam zgodność kopii mapy do celów projektowych z oryginałem mapy

Arkusz 3 (4)

Mapę sporządzono na podstawie ark. mapy zasadniczej 8.125.09.22.3.1, 8.125.09.22.3.2 oraz własnego pomiaru uzupełniającego w terenie.
Przyjęte granice są zgodne z operatem ewidencji gruntów .
Nie wyklucza się istnienia w terenie innych urządzeń podziemnych, które nie zostały zgłoszone do inwentaryzacji.
W zakresie opracowania nie badano obciążeń służebnościami gruntowymi ujawnionych w księgach wieczystych dotyczących nieruchomości.
Mapa w zaznaczonym zakresie aktualna na dzień 25.05.2022r

ID 440.1338.2022
Układ wsp. 2000/24 - "Kronsztadt"

Zakres opracowania
ZUD projektowany

GEODETA
Robert Burnat

Adnotacja
Niniejszy dokument stanowi był przedmiotem narady koordynacyjnej w Powiatowym Centrum Usług Publicznych w Jarosławiu w dniu 3 MAR 2021
w sprawie uzgodnienia projektowanej sieci uzbrojenia terenu
kanalizacja deszczowa nie pora
Telekom energetyka i wodoc.
STA OSTA JAROSŁAWSKI
Znak sprawy: POG-ZUD.430.102.2021
Jarosław dnia 3 MAR 2021
Z up. STAROSTY
mgr inż. Stanisław Górniak
Z-ca Dyrektora Powiatowego Ośrodka Dokumentacji Geodezyjnej i Kartograficznej w Jarosławiu

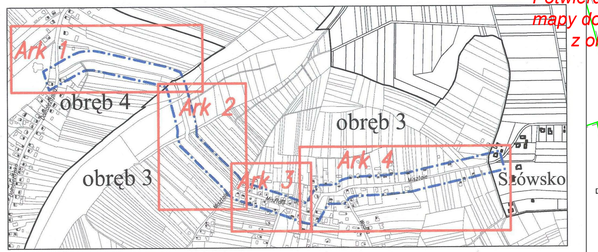

LEGENDA

BRANŻA SIECI GAZOWE
- G1 N=5545836.97 E=8405250.53 — Projektowane sieci gazowa niskiego oraz średniego ciśnienia
- Projektowane współrzędne sieci gazowej
- Istniejąca sieć gazowa do likwidacji
- Projektowane rury osłonowe PE100 SDR 17

BRANŻA ELEKTROENERGETYCZNA
- Projektowany słup napowietrznej sieci enN
- Projektowany kabel enN oraz oświetlenia ulicznego
- Projektowany słup oświetlenia ulicznego
- Nr1 — Projektowane złącze kablowe
- Projektowane rury osłonowe

BRANŻA TELETECHNICZNA
- Projektowany słup napowietrznej sieci teletechnicznej
- Projektowany kabel sieci teletechnicznej
- SKR1-1 — Projektowana studnia kablowa na sieci teletechnicznej

BRANŻA SIECI WODOCIĄGOWE
- Projektowany odcinek sieci wodociągowej do hydrantu
- Istniejący hydrant do likwidacji
- Projektowany hydrant
- Projektowana zasuwa

- Projektowana oś ul. Misztale
- Projektowana krawędź jezdni
- Projektowane krawężniki betonowe 15 x 30 cm - odsłonięcie 12 cm
- Projektowane krawężniki betonowe 15 x 30 cm - odsłonięcie 2 i 4 cm
- Projektowane obniżone obrzeża betonowe 8x30 cm - odsłonięcie 0 cm
- 5,00 — Projektowane szerokości
- Projektowane ogrodzenie
- Linia rozgraniczająca teren inwestycji - działająca
- Linia rozgraniczająca teren inwestycji - niedziałająca
- Linia terenu niezbędnego dla obiektów budowlanych określająca czasowe zajęcie terenu
- Istniejąca zieleń do wycięcia
- Istniejący przejazd żelbetowy 4,50 m x 2,00 m L=8,20 m śr. wydłużenia na wlocie i wylocie o 1,00 m
- Projektowany kanał technologiczny RHDPE 110/6,3
- Projektowane studnie kablowe SKR-1
- Istniejące ogrodzenia do rozbiórki
- Zakres prac objętych zgłoszeniem do Starosty Jarosławskiego
- Projektowana jezdnia ul. Misztale o nawierzchni bitumicznej
- Projektowane pobocza z kruszywa
- Projektowane dowiązanie
- Projektowane zjazdy o nawierzchni bitumicznej
- Projektowane zjazdy z kostki brukowej betonowej
- Projektowany ciąg pieszo - rowerowy
- Projektowany rów przydrożny
- Projektowane umocnienie dna cieku narzutem kamiennym gr. 30 cm
- Projektowane umocnienie skarp cieku narzutem kamiennym gr. 30 cm
- Projektowane umocnienie wylotu płytami azurowymi
- Projektowane studnie rewizyjne Ø 1000
- Projektowane studnie rewizyjne Ø 1000 z osadnikiem
- Projektowane wpusty deszczowe Ø 500 z osadnikiem
- Projektowane wpusty deszczowe Ø 500 bez osadnika
- Projektowane przepusty pod zjazdami PP Ø 500
- Projektowana sieć kanalizacji deszczowej - kolektor Ø 500 przykanaliki Ø 200

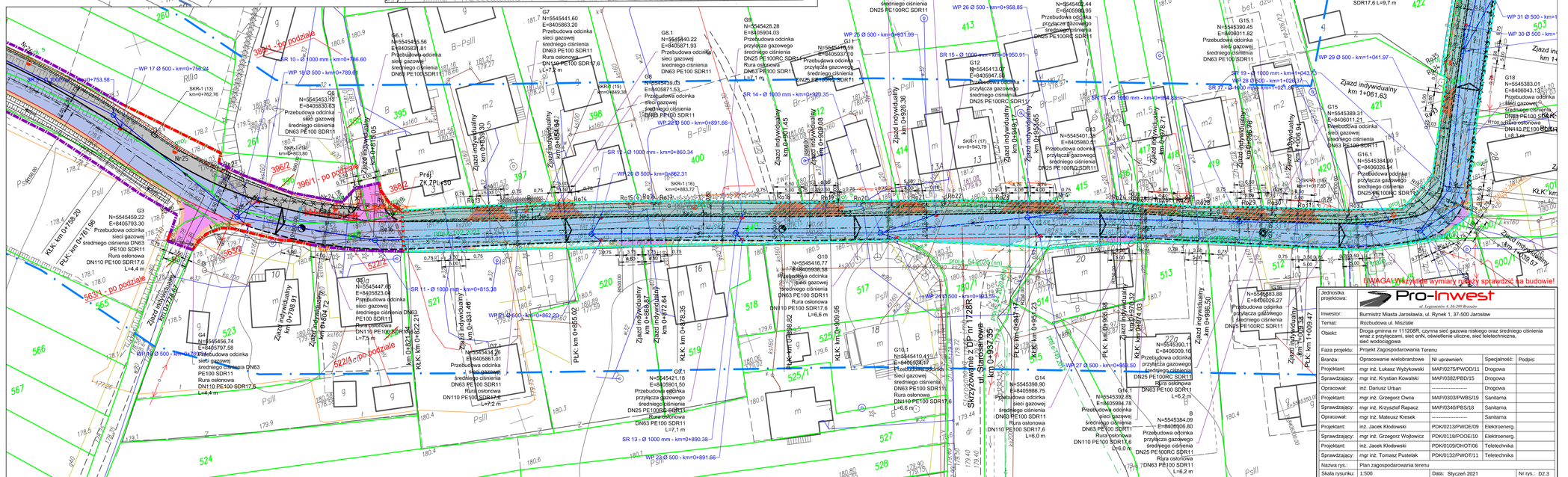

Jednostka projektowa:	Pro-Inwest Biuro Projektowe i Doradcze Sp. z o.o.		
Inwestor:	Burmistrz Miasta Jarosławia, ul. Rynek 1, 37-500 Jarosław		
Temat:	Rozbudowa ul. Misztale		
Obiekt:	Droga gminna nr 111208R, czynna sieć gazowa niskiego oraz średniego ciśnienia wraz z przyłączami, sieć enN, oświetlenie uliczne, sieć teletechniczna, sieć wodociągowa		
Faza projektu:	Projekt Zagospodarowania Terenu		
Branża:	Opracowanie wielobranżowe	Nr uprawnień:	Specjalność: / Podpis:
Projektant:	mgr inż. Łukasz Wyżykowski	MAP/0275/PWOD/11	Drogowa
Sprawdzający:	mgr inż. Krystian Kowalski	MAP/0382/PBD/15	Drogowa
Opracował:	inż. Dariusz Urban	----------	Drogowa
Projektant:	mgr inż. Grzegorz Owca	MAP/0303/PWBS/19	Sanitarna
Sprawdzający:	mgr inż. Krzysztof Rapacz	MAP/0340/PBS/18	Sanitarna
Opracował:	mgr inż. Mateusz Kresek	----------	Sanitarna
Projektant:	inż. Jacek Klodowski	PDK/0213/PWOE/09	Elektroenerg.
Sprawdzający:	mgr inż. Grzegorz Wojtowicz	PDK/0118/POOE/10	Elektroenerg.
Projektant:	inż. Jacek Klodowski	PDK/0109/OHOT/06	Teletechnika
Sprawdzający:	mgr inż. Tomasz Pustelak	PDK/0132/PWOT/11	Teletechnika
Nazwa rys.:	Plan zagospodarowania terenu		
Skala rysunku:	1:500	Data: Styczeń 2021	Nr rys.: D2.3

MAPA DO CELÓW PROJEKTOWYCH

Skala 1:500

Miasto Jarosław [180401_1] obręb: Jarosław obr 3 [0004]
Miasto Jarosław [180401_1] obręb: Jarosław obr 4 [0004]
Gmina Wiązownica [180411_2] obręb: Szówsko [0009]

pow. Jarosław woj. podkarpackie

Ark. 8.125.09.22.3.2, 8.125.09.22.4.1
8.125.09.22.2.3

Arkusz 4 (4)

Mapę sporządzono na podstawie ark. mapy zasadniczej 8.125.09.22.3.2, 8.125.09.22.4.1 8.125.09.22.2.3, oraz własnego pomiaru uzupełniającego w terenie.

Przyjęte granice są zgodne z operatem ewidencji gruntów .

Nie wyklucza się istnienia w terenie innych urządzeń podziemnych, które nie zostały zgłoszone do inwentaryzacji.

W zakresie opracowania nie badano obciążeń służebnościami gruntowymi ujawnionych w księgach wieczystych dotyczących nieruchomości.

Mapa w zaznaczonym zakresie aktualna na dzień 25.05.2022r

ID 440.1338.2022
Układ wsp. 2000/24 – "Kronsztadt"

GEODETA
Robert Burnat

▬ · ▬ · ▬ Zakres opracowania
- - - - - ZUD projektowany

Jestem świadomy odpowiedzialności karnej za złożenie fałszywych oświadczeń. Oświadczam, że operat techniczny zawierający rezultaty prac geodezyjnych w wyniku których powstał niniejszy dokument uzyskał pozytywny wynik weryfikacji.

440. 1338. 2022 Identyfikator zgłoszenia prac geodezyjnych	Wykonawca prac geodezyjnych
Starosta Powiatu jarosławskiego Organ służby geodezyjnej, który otrzymał zgłoszenie	ROBERT BURNAT Usługi Geodezyjne 36-200 Brzozów ul. Wiejska 17 NIP:6861059386, Regon:363628970 tel. 695 677 059
	Imię, nazwisko i nr upraw. zawod. kierownika prac
P.1804.2022.1427 03.06.2022r. Nr oraz data sporządzenia dokumentu zawierającego wynik pozytywnej weryfikacji	GEODETA inż. Florian Rymarowicz Uprawnienia Nr 20867

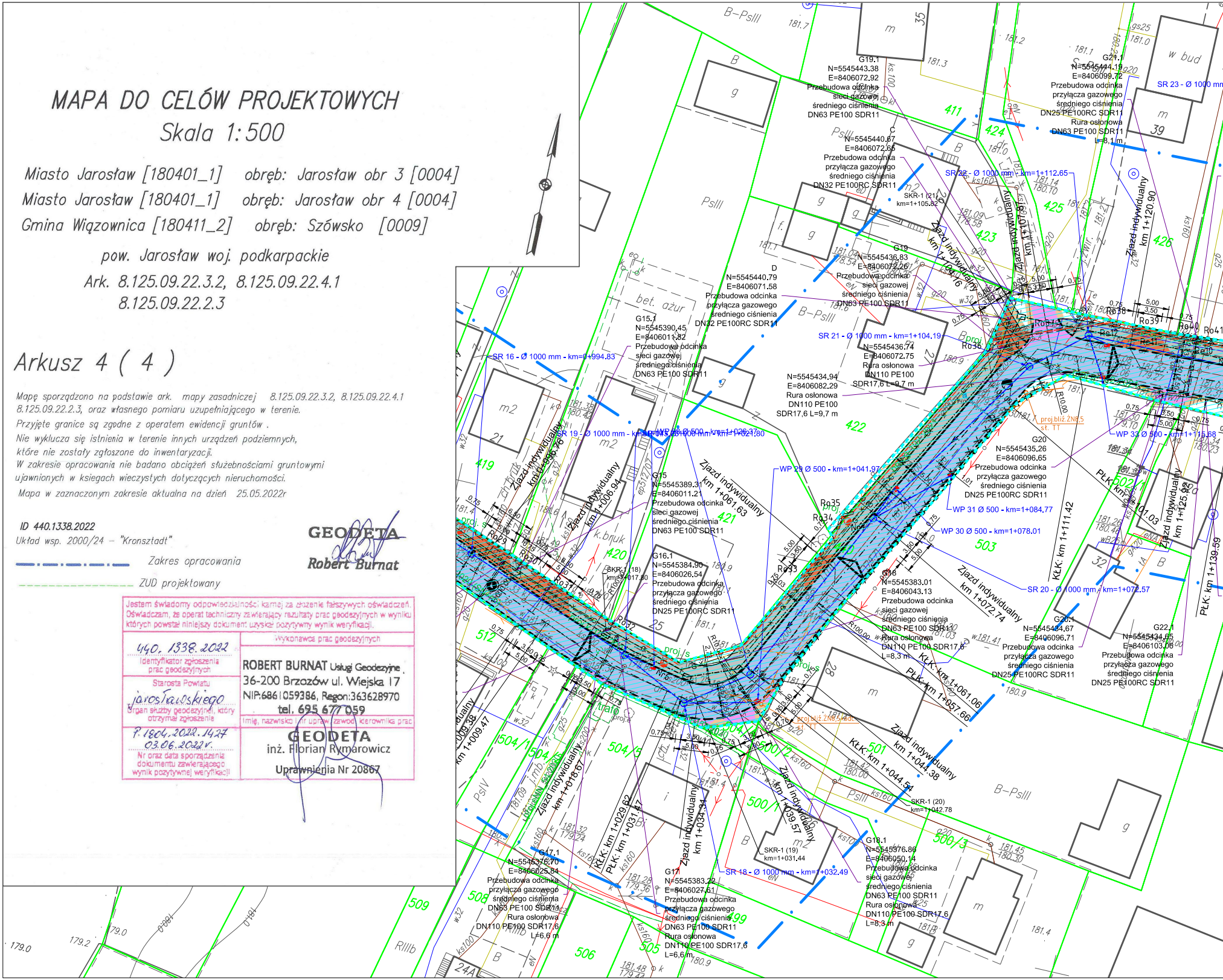

G19.1
N=5545443.38
E=8406072.92
Przebudowa odcinka sieci gazowej średniego ciśnienia DN63 PE100 SDR11
C
N=5545440.67
E=8406072.65
Przebudowa odcinka przyłącza gazowego średniego ciśnienia DN32 PE100RC SDR11
SKR-1 (21) km=1+105.82
G19
N=5545436.83
E=8406072.26
Przebudowa odcinka sieci gazowej średniego ciśnienia DN63 PE100 SDR11
D
N=5545440.79
E=8406071.58
Przebudowa odcinka przyłącza gazowego średniego ciśnienia DN32 PE100RC SDR11
G15.1
N=5545390.45
E=8406011.82
Przebudowa odcinka sieci gazowej średniego ciśnienia DN63 PE100 SDR11
SR 21 - Ø 1000 mm - km=1+104.19
N=5545436.74
E=8406072.75
Rura osłonowa DN110 PE100 SDR17,6 L=9,7 m
N=5545434.94
E=8406082.29
Rura osłonowa DN110 PE100 SDR17,6 L=9,7 m
G21.1
N=5545444.19
E=8406099.72
Przebudowa odcinka przyłącza gazowego średniego ciśnienia DN25 PE100RC SDR11
Rura osłonowa DN63 PE100 SDR11 L=8,1 m
SR 23 - Ø 1000 mm
SR 22 - Ø 1000 mm - km=1+112.65
Zjazd indywidualny km 1+104.76
Zjazd indywidualny km 1+107.87
Zjazd indywidualny km 1+120.90
SR 16 - Ø 1000 mm - km=0+994.83
SR 19 - Ø 1000 mm - km=1+021.80
WP 28 Ø 500 - km=1+026.37
WP 29 Ø 500 - km=1+041.97
Zjazd indywidualny km 0+996.76
Zjazd indywidualny km 1+006.94
G15
N=5545389.31
E=8406011.21
Przebudowa odcinka sieci gazowej średniego ciśnienia DN63 PE100 SDR11
Zjazd indywidualny km 1+061.63
G16.1
N=5545384.90
E=8406026.54
Przebudowa odcinka przyłącza gazowego średniego ciśnienia DN25 PE100RC SDR11
SKR-1 (18) km=1+017.80
G20
N=5545435.26
E=8406096.65
Przebudowa odcinka przyłącza gazowego średniego ciśnienia DN25 PE100RC SDR11
WP 31 Ø 500 - km=1+084.77
WP 30 Ø 500 - km=1+078.01
WP 33 Ø 500 - km=1+115.68
proj.bliż.ZN6,5 st. TT
G18
N=5545383.01
E=8406043.13
Przebudowa odcinka sieci gazowej średniego ciśnienia DN63 PE100 SDR11
Rura osłonowa DN110 PE100 SDR17,6 L=8,3 m
Zjazd indywidualny km 1+072.74
SR 20 - Ø 1000 mm - km=1+072.57
KŁK: km 1+111.42
PŁK: km 1+101.03
Zjazd indywidualny km 1+125.92
PŁK: km 1+139.59
G20.1
N=5545434.67
E=8406096.71
Przebudowa odcinka przyłącza gazowego średniego ciśnienia DN25 PE100RC SDR11
G22.1
N=5545434.65
E=8406103.06
Przebudowa odcinka przyłącza gazowego średniego ciśnienia DN25 PE100RC SDR11
KŁK: km 1+061.06
PŁK: km 1+057.66
Zjazd indywidualny km 1+044.38
KŁK: km 1+044.54
SKR-1 (20) km=1+042.78
Zjazd indywidualny km 1+039.57
SKR-1 (19) km=1+031.44
SR 18 - Ø 1000 mm - km=1+032.49
Zjazd indywidualny km 1+034.31
KŁK: km 1+029.62
PŁK: km 1+031.47
Zjazd indywidualny km 1+018.67
km 1+009.47
G17.1
N=5545376.70
E=8406025.84
Przebudowa odcinka przyłącza gazowego średniego ciśnienia DN63 PE100 SDR11
Rura osłonowa DN110 PE100 SDR17,6 L=6,6 m
G17
N=5545383.22
E=8406027.61
Przebudowa odcinka przyłącza gazowego średniego ciśnienia DN63 PE100 SDR11
Rura osłonowa DN110 PE100 SDR17,6 L=6,6 m
G18.1
N=5545376.86
E=8406050.14
Przebudowa odcinka sieci gazowej średniego ciśnienia DN63 PE100 SDR11
Rura osłonowa DN110 PE100 SDR17,6 L=8,3 m
411
424
425
423
426
422
421
420
419
503
502/1
512
504/1
504/5
504
501
500/1
500/2
500/3
499
505
506
508
509
B-PsIII
PsIII
PsIV
RIIIb
bet. ażur
k.bruk
w bud
35
39
21
25
28
32
24A
Ro32
Ro33
Ro34
Ro35
Ro36
Ro37
Ro38
Ro39
Ro40
Ro41
proj.s
trafo
181.7
181.3
181.2
181.1
181.0
180.9
179.2
179.0

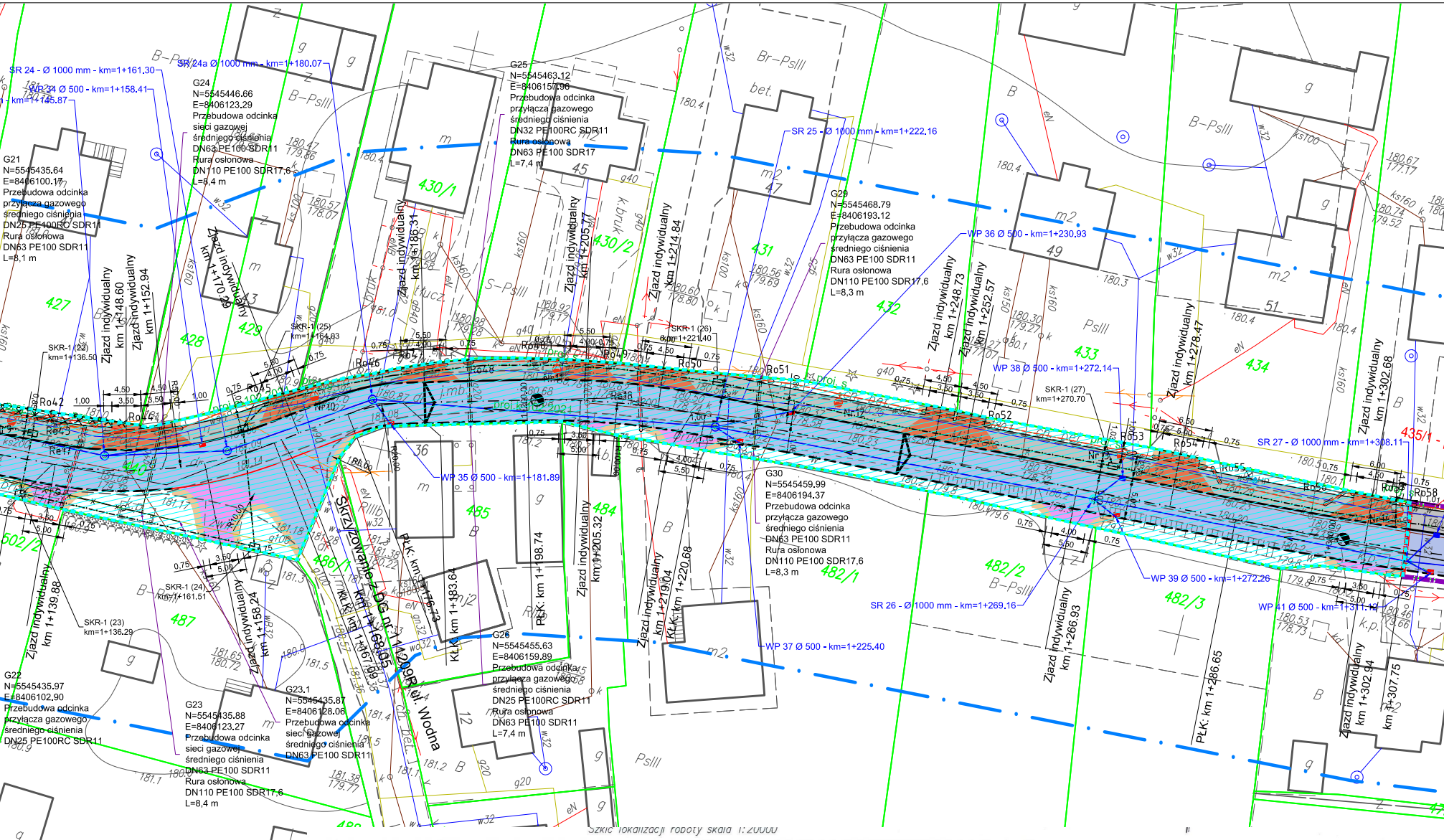
SR 24 - Ø 1000 mm - km=1+161.30
SR 24a Ø 1000 mm - km=1+180.07
WP 34 Ø 500 - km=1+158.41
km=1+145.87
G21
N=5545435.64
E=8406100.17
Przebudowa odcinka
przyłącza gazowego
średniego ciśnienia
DN25 PE100RC SDR11
Rura osłonowa
DN63 PE100 SDR11
L=8,1 m
G24
N=5545446.66
E=8406123.29
Przebudowa odcinka
sieci gazowej
średniego ciśnienia
DN63 PE100 SDR11
Rura osłonowa
DN110 PE100 SDR17,6
L=8,4 m
G25
N=5545463.12
E=8406157.96
Przebudowa odcinka
przyłącza gazowego
średniego ciśnienia
DN32 PE100RC SDR11
Rura osłonowa
DN63 PE100 SDR17
L=7,4 m
SR 25 - Ø 1000 mm - km=1+222.16
G29
N=5545468.79
E=8406193.12
Przebudowa odcinka
przyłącza gazowego
średniego ciśnienia
DN63 PE100 SDR11
Rura osłonowa
DN110 PE100 SDR17,6
L=8,3 m
WP 36 Ø 500 - km=1+230.93
WP 38 Ø 500 - km=1+272.14
SKR-1 (27)
km=1+270.70
SR 27 - Ø 1000 mm - km=1+308.11
427
428
429
430/1
430/2
431
432
433
434
435/1
Zjazd indywidualny km 1+148.60
Zjazd indywidualny km 1+152.94
Zjazd indywidualny km 1+170.29
Zjazd indywidualny km 1+186.31
Zjazd indywidualny km 1+205.17
Zjazd indywidualny km 1+214.84
Zjazd indywidualny km 1+248.73
Zjazd indywidualny km 1+252.57
Zjazd indywidualny km 1+278.47
Zjazd indywidualny km 1+302.68
SKR-1 (22)
km=1+136.50
SKR-1 (25)
km=1+164.83
SKR-1 (26)
km=1+221.40
Ro42
Ro43
Ro44
Ro45
Ro46
Ro47
Ro48
Ro49
Ro50
Ro51
Ro52
Ro53
Ro54
Ro55
Ro56
Ro57
Ro58
Re17
WP 35 Ø 500 - km=1+181.89
G30
N=5545459.99
E=8406194.37
Przebudowa odcinka
przyłącza gazowego
średniego ciśnienia
DN63 PE100 SDR11
Rura osłonowa
DN110 PE100 SDR17,6
L=8,3 m
WP 39 Ø 500 - km=1+272.26
SR 26 - Ø 1000 mm - km=1+269.16
WP 41 Ø 500 - km=1+311.12
WP 37 Ø 500 - km=1+225.40
502/2
486/1
485
484
482/1
482/2
482/3
487
489
Skrzyżowanie z DG nr 114209R ul. Wodna
Zjazd indywidualny km 1+139.88
Zjazd indywidualny km 1+158.24
Zjazd indywidualny km 1+205.32
Zjazd indywidualny km 1+219.04
Zjazd indywidualny km 1+266.93
Zjazd indywidualny km 1+302.94
km 1+307.75
PŁK: km 1+176.73
KŁK: km 1+167.69
KŁK: km 1+183.64
PŁK: km 1+198.74
KŁK: km 1+220.68
PŁK: km 1+286.65
SKR-1 (24)
km=1+161.51
SKR-1 (23)
km=1+136.29
G22
N=5545435.97
E=8406102.90
Przebudowa odcinka
przyłącza gazowego
średniego ciśnienia
DN25 PE100RC SDR11
G23
N=5545435.88
E=8406123.27
Przebudowa odcinka
sieci gazowej
średniego ciśnienia
DN63 PE100 SDR11
Rura osłonowa
DN110 PE100 SDR17,6
L=8,4 m
G23.1
N=5545435.87
E=8406128.06
Przebudowa odcinka
sieci gazowej
średniego ciśnienia
DN63 PE100 SDR11
G26
N=5545455.63
E=8406159.89
Przebudowa odcinka
przyłącza gazowego
średniego ciśnienia
DN25 PE100RC SDR11
Rura osłonowa
DN63 PE100 SDR11
L=7,4 m
B-PsIII
Br-PsIII
S-PsIII
PsIII
RIIIb

Szkic lokalizacji roboty skala 1:20000

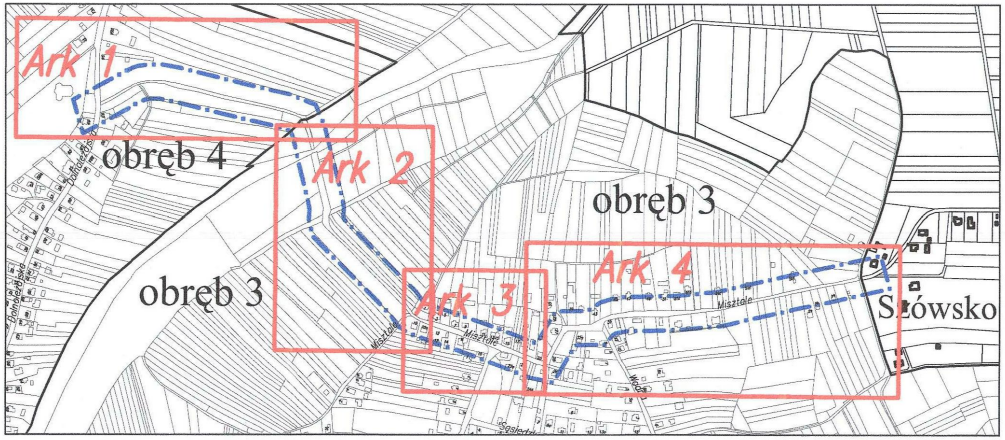
Ark 1
Ark 2
Ark 3
Ark 4
obręb 4
obręb 3
obręb 3
Słówsko
Misztale

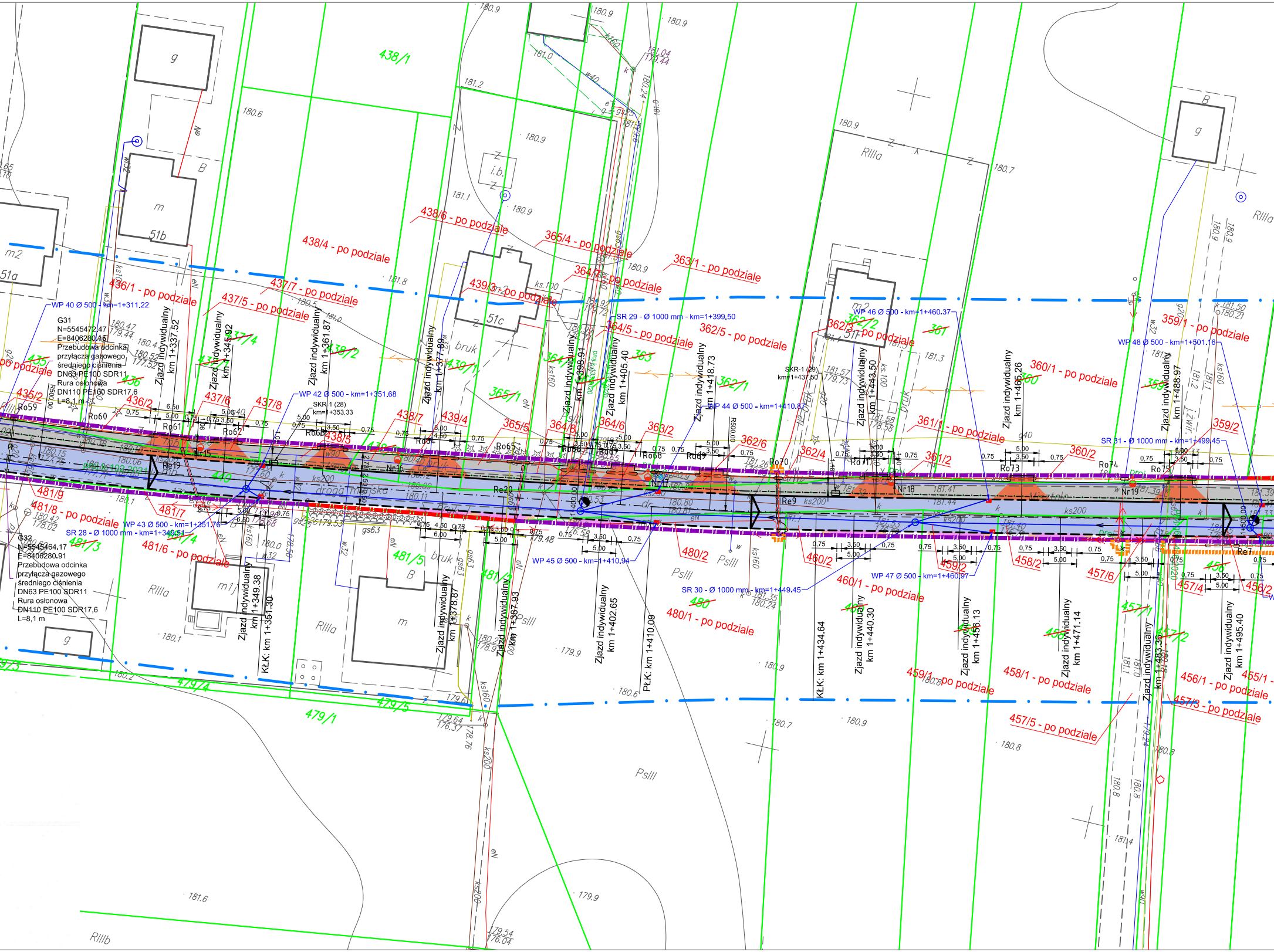
438/1
438/6 - po podziale
438/4 - po podziale
365/4 - po podziale
364/2 - po podziale
363/1 - po podziale
436/1 - po podziale
437/7 - po podziale
437/5 - po podziale
439/3 - po podziale
364/5 - po podziale
362/5 - po podziale
362/3 - po podziale
359/1 - po podziale
360/1 - po podziale
361/1 - po podziale
po podziale
435/2
436/2
437/6
437/8
438/7
439/4
438/5
365/5
364/8
364/6
363/2
362/6
362/4
361/2
360/2
359/2
481/9
481/8 - po podziale
481/7
481/6 - po podziale
481/3
481/4
481/5
481/1
480/2
460/2
480/1 - po podziale
460/1 - po podziale
459/2
459/1 - po podziale
458/2
458/1 - po podziale
457/6
457/4
457/5 - po podziale
457/3 - po podziale
456/2
456/1 - po podziale
455/1 -
479/4
479/5
479/1
m2
51a
51b
51c
51f
m
g
B
m1
i.b.
RIIIa
RIIIb
PsIII
bruk
droga miejska
WP 40 Ø 500 - km=1+311,22
WP 42 Ø 500 - km=1+351,68
WP 43 Ø 500 - km=1+351,76
WP 44 Ø 500 - km=1+410,87
WP 45 Ø 500 - km=1+410,94
WP 46 Ø 500 - km=1+460,37
WP 47 Ø 500 - km=1+460,97
WP 48 Ø 500 - km=1+501,16
SR 28 - Ø 1000 mm - km=1+349,51
SR 29 - Ø 1000 mm - km=1+399,50
SR 30 - Ø 1000 mm - km=1+449,45
SR 31 - Ø 1000 mm - km=1+499,45
SKR-1 (28)
km=1+353,33
SKR-1 (29)
km=1+437,50
G31
N=5545472,47
E=8406280,45
Przebudowa odcinka
przyłącza gazowego
średniego ciśnienia
DN63 PE100 SDR11
Rura osłonowa
DN110 PE100 SDR17,6
L=8,1 m
G32
N=5545464,17
E=8406280,91
Przebudowa odcinka
przyłącza gazowego
średniego ciśnienia
DN63 PE100 SDR11
Rura osłonowa
DN110 PE100 SDR17,6
L=8,1 m
Zjazd indywidualny km 1+337,52
Zjazd indywidualny km 1+345,92
Zjazd indywidualny km 1+361,87
Zjazd indywidualny km 1+377,89
Zjazd indywidualny km 1+398,91
Zjazd indywidualny km 1+405,40
Zjazd indywidualny km 1+418,73
Zjazd indywidualny km 1+443,50
Zjazd indywidualny km 1+466,26
Zjazd indywidualny km 1+488,97
Zjazd indywidualny km 1+349,38
Zjazd indywidualny km 1+378,87
Zjazd indywidualny km 1+387,93
Zjazd indywidualny km 1+402,65
Zjazd indywidualny km 1+440,30
Zjazd indywidualny km 1+456,13
Zjazd indywidualny km 1+471,14
Zjazd indywidualny km 1+483,36
Zjazd indywidualny km 1+495,40
KŁK: km 1+351,30
PŁK: km 1+410,09
KŁK: km 1+434,64
Ro59
Ro60
Ro61
Ro62
Ro63
Ro64
Ro65
Ro66
Ro68
Ro69
Ro70
Ro71
Ro73
Ro74
Ro75
Re19
Re20
Re9
Re7
Nr15
Nr16
Nr17
Nr18
Nr19
R500,00
R1400,00
R1500,00
ks200
ks160
ks100
ks.100
gs63
gs50
w32
w40
eN
0,75
5,00
3,50
6,50
6,00
4,50
180.9
181.0
181.2
180.6
181.1
180.7
181.8
180.5
181.3
180.1
180.0
179.9
180.8
180.2
181.6
181.4
180.9
179.64
176.37
178.76
179.54
176.04

LEGENDA

BRANŻA SIECI GAZOWE

——G——	Projektowana sieć gazowa niskiego oraz średniego ciśnienia
G1 N=5545836.97 E=8405250.53	Projektowane współrzędne sieci gazowej
—x—x—x—	Istniejąca sieć gazowa do likwidacji
⊏ = = = = ⊐	Projektowane rury osłonowe PE100 SDR 17

BRANŻA ELEKTROENERGETYCZNA

←o→	Projektowany słup napowietrznej sieci enN
– – –	Projektowany kabel enN oraz oświetlenia ulicznego
Nr1	Projektowany słup oświetlenia ulicznego
▭	Projektowane złącze kablowe
⊂ = = = ⊃	Projektowane rury osłonowe

BRANŻA TELETECHNICZNA

←o→	Projektowany słup napowietrznej sieci teletechnicznej
– – –	Projektowany kabel sieci teletechnicznej
▭ SKR1-1	Projektowana studnia kablowa na sieci teletechnicznej

BRANŻA SIECI WODOCIĄGOWE

——	Projektowany odcinek sieci wodociągowej do hydrantu
⊗	Istniejący hydrant do likwidacji
○	Projektowany hydrant
▫	Projektowana zasuwa

—·—·—	Projektowana oś ul. Misztale
——	Projektowana krawędź jezdni
——	Projektowane krawężniki betonowe 15 x 30 cm - odsłonięcie 12 cm
– – –	Projektowane krawężniki betonowe 15 x 30 cm - odsłonięcie 2 i 4 cm
——	Projektowane obniżone obrzeża betonowe 8x30 cm - odsłonięcie 0 cm
⟼ 5,00 ⟻	Projektowane szerokości
—□—□—□—	Projektowane ogrodzenie
▬	Linia rozgraniczająca teren inwestycji - dzieląca
▬	Linia rozgraniczająca teren inwestycji - niedzieląca
▬	Linia terenu niezbędnego dla obiektów budowlanych określająca czasowe zajęcie terenu
✕	Istniejąca zieleń do wycięcia
▨	Istniejący przepust żelbetowy 4,50 m x 2,00 m L=8,20 m do wydłużenia na wlocie i wylocie o 1,00 m
—·—·—	Projektowany kanał technologiczny RHDPE 110/6,3
▭	Projektowane studnie kablowe SKR-1
—×—×—×—	Istniejące ogrodzenia do rozbiórki
▨	Zakres prac objętych zgłoszeniem do Starosty Jarosławskiego

🟦	Projektowana jezdnia ul. Misztale o nawierzchni bitumicznej
🟧	Projektowane pobocza z kruszywa
🟦	Projektowane dowiązanie
🟪	Projektowane zjazdy o nawierzchni bitumicznej
🟥	Projektowane zjazdy z kostki brukowej betonowej
⬜	Projektowany ciąg pieszo - rowerowy
▤	Projektowany rów przydrożny
▨	Projektowane umocnienie dna cieku narzutem kamiennym gr. 30 cm
▨	Projektowane umocnienie skarp cieku narzutem kamiennym gr. 30 cm
▩	Projektowane umocnienie wylotu płytami ażurowymi
○	Projektowane studnie rewizyjne Ø 1000
○	Projektowane studnie rewizyjne Ø 1000 z osadnikiem
▪	Projektowane wpusty deszczowe Ø 500 z osadnikiem
▪	Projektowane wpusty deszczowe Ø 500 bez osadnika
⊢ – – – ⊣	Projektowane przepusty pod zjazdami PP Ø 500
—→—	Projektowana sieć kanalizacji deszczowej - kolektor Ø 500 przykanaliki Ø 200

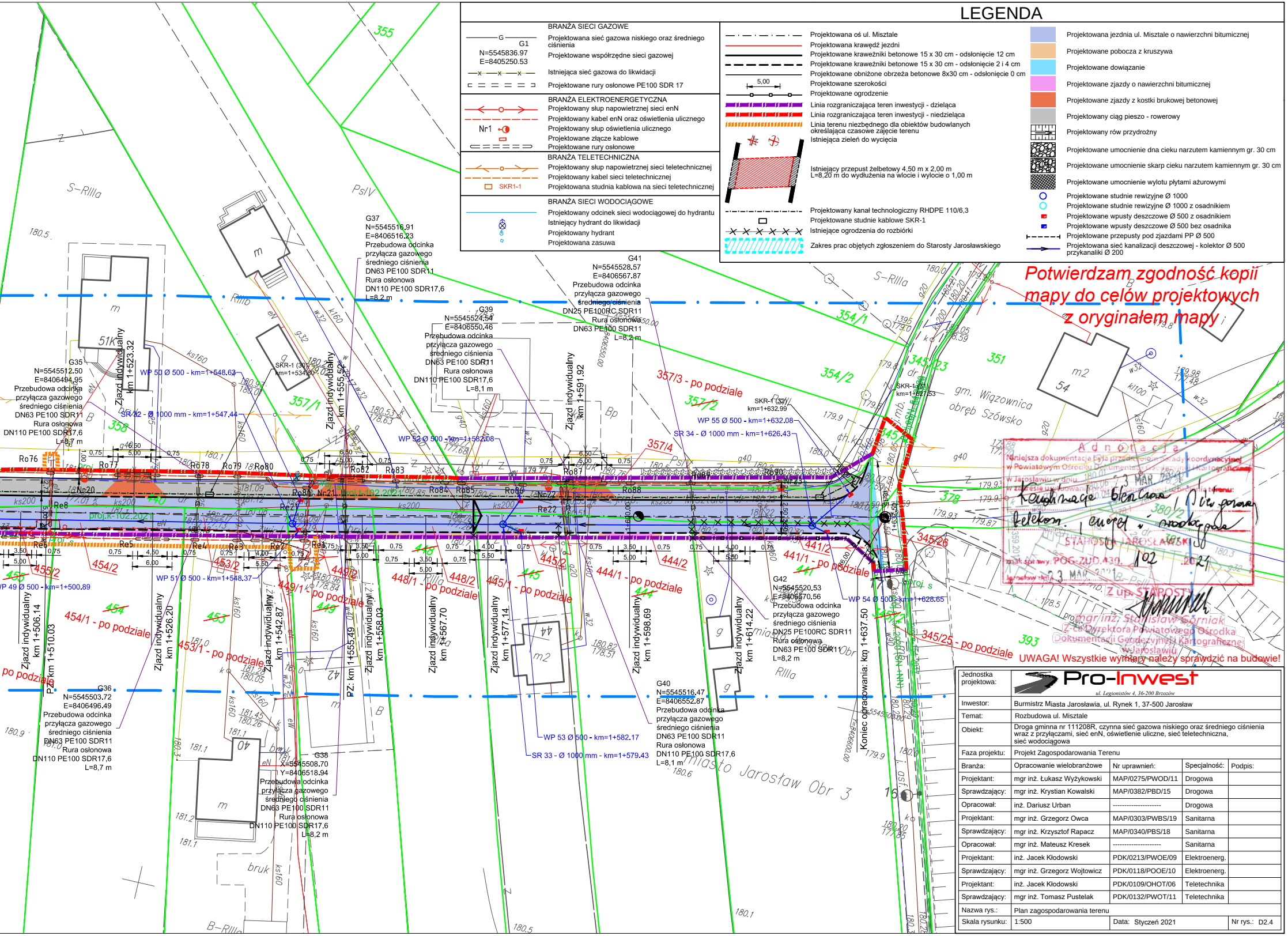
355
S-RIIIa
PsIV
180.5
m
51K
Rllb
354/1
354/2
351
345/23
gm. Wiązownica
obręb Szówsko
m2
54
357/1
357/2
357/3 - po podziale
357/4
358
G37
N=5545516.91
E=8406516.23
Przebudowa odcinka
przyłącza gazowego
średniego ciśnienia
DN63 PE100 SDR11
Rura osłonowa
DN110 PE100 SDR17,6
L=8,2 m
G41
N=5545528.57
E=8406567.87
Przebudowa odcinka
przyłącza gazowego
średniego ciśnienia
DN25 PE100RC SDR11
Rura osłonowa
DN63 PE100 SDR11
L=8,2 m
G39
N=5545524.54
E=8406550.46
Przebudowa odcinka
przyłącza gazowego
średniego ciśnienia
DN63 PE100 SDR11
Rura osłonowa
DN110 PE100 SDR17,6
L=8,1 m
G35
N=5545512.50
E=8406494.95
Przebudowa odcinka
przyłącza gazowego
średniego ciśnienia
DN63 PE100 SDR11
Rura osłonowa
DN110 PE100 SDR17,6
L=8,7 m
SKR-1 (30)
km=1+534.80
SKR-1 (32)
km=1+632.99
SKR-1 (31)
km=1+627.53
WP 50 Ø 500 - km=1+548.63
SR 32 - Ø 1000 mm - km=1+547.44
WP 52 Ø 500 - km=1+582.08
WP 55 Ø 500 - km=1+632.08
SR 34 - Ø 1000 mm - km=1+626.43
WP 49 Ø 500 - km=1+500.89
WP 51 Ø 500 - km=1+548.37
WP 54 Ø 500 - km=1+628.65
WP 53 Ø 500 - km=1+582.17
SR 33 - Ø 1000 mm - km=1+579.43
Zjazd indywidualny km 1+523.32
Zjazd indywidualny km 1+555.52
Zjazd indywidualny km 1+591.92
Zjazd indywidualny km 1+506.14
PZ km 1+510.03
Zjazd indywidualny km 1+526.20
Zjazd indywidualny km 1+542.87
PZ. km 1+555.49
Zjazd indywidualny km 1+558.03
Zjazd indywidualny km 1+567.70
Zjazd indywidualny km 1+577.14
Zjazd indywidualny km 1+598.69
Zjazd indywidualny km 1+614.22
Koniec opracowania: km 1+637.50
Ro76
Ro77
Ro78
Ro79
Ro80
Ro82
Ro83
Ro84
Ro85
Ro86
Ro87
Ro88
Ro90
Nr20
Nr21
Nr22
Re8
Re6
Re5
Re4
Re3
Re2
Re22
proj.k-102.2021
455
455/2
454/2
454
454/1 - po podziale
453
453/2
453/1 - po podziale
449
449/1 - po podziale
449/2
448
448/1 - po podziale
448/2
445
445/1 - po podziale
445/2
444
444/1 - po podziale
444/2
441/1 - po podziale
441/2
441
345/26
345/25 - po podziale
378
380/2
393
G36
N=5545503.72
E=8406496.49
Przebudowa odcinka
przyłącza gazowego
średniego ciśnienia
DN63 PE100 SDR11
Rura osłonowa
DN110 PE100 SDR17,6
L=8,7 m
G38
X=5545508.70
Y=8406518.94
Przebudowa odcinka
przyłącza gazowego
średniego ciśnienia
DN63 PE100 SDR11
Rura osłonowa
DN110 PE100 SDR17,6
L=8,2 m
G40
N=5545516.47
E=8406552.87
Przebudowa odcinka
przyłącza gazowego
średniego ciśnienia
DN63 PE100 SDR11
Rura osłonowa
DN110 PE100 SDR17,6
L=8,1 m
G42
N=5545520.53
E=8406570.56
Przebudowa odcinka
przyłącza gazowego
średniego ciśnienia
DN25 PE100RC SDR11
Rura osłonowa
DN63 PE100 SDR11
L=8,2 m
miasto Jarosław Obr 3
RIIIa
B-RIIIa
40
42
44
16

Potwierdzam zgodność kopii mapy do celów projektowych z oryginałem mapy

Adnotacja

Niniejsza dokumentacja była przedmiotem narady koordynacyjnej w Powiatowym Ośrodku Dokumentacji Geodezyjnej i Kartograficznej w Jarosławiu w dniu 23 MAR. 2021

w zakresie usytuowania projektowanych sieci uzbrojenia terenu:

Koordynacja branżowa / sieć gazowa telekom. / energet. i wodociągowa

STAROSTA JAROSŁAWSKI

znak sprawy: POG-ZUD.430.102.2021

Jarosław dnia 23 MAR. 2021

Z up. STAROSTY

mgr inż. Stanisław Górniak
Z-ca Dyrektora Powiatowego Ośrodka Dokumentacji Geodezyjnej i Kartograficznej w Jarosławiu

UWAGA! Wszystkie wymiary należy sprawdzić na budowie!

Jednostka projektowa:	Pro-Inwest ul. Legionistów 4, 36-200 Brzozów			
Inwestor:	Burmistrz Miasta Jarosławia, ul. Rynek 1, 37-500 Jarosław			
Temat:	Rozbudowa ul. Misztale			
Obiekt:	Droga gminna nr 111208R, czynna sieć gazowa niskiego oraz średniego ciśnienia wraz z przyłączami, sieć enN, oświetlenie uliczne, sieć teletechniczna, sieć wodociągowa			
Faza projektu:	Projekt Zagospodarowania Terenu			
Branża:	Opracowanie wielobranżowe	Nr uprawnień:	Specjalność:	Podpis:
Projektant:	mgr inż. Łukasz Wyżykowski	MAP/0275/PWOD/11	Drogowa	
Sprawdzający:	mgr inż. Krystian Kowalski	MAP/0382/PBD/15	Drogowa	
Opracował:	inż. Dariusz Urban	--------------------	Drogowa	
Projektant:	mgr inż. Grzegorz Owca	MAP/0303/PWBS/19	Sanitarna	
Sprawdzający:	mgr inż. Krzysztof Rapacz	MAP/0340/PBS/18	Sanitarna	
Opracował:	mgr inż. Mateusz Kresek	--------------------	Sanitarna	
Projektant:	inż. Jacek Kłodowski	PDK/0213/PWOE/09	Elektroenerg.	
Sprawdzający:	mgr inż. Grzegorz Wojtowicz	PDK/0118/POOE/10	Elektroenerg.	
Projektant:	inż. Jacek Kłodowski	PDK/0109/OHOT/06	Teletechnika	
Sprawdzający:	mgr inż. Tomasz Pustelak	PDK/0132/PWOT/11	Teletechnika	
Nazwa rys.:	Plan zagospodarowania terenu			
Skala rysunku:	1:500	Data: Styczeń 2021		Nr rys.: D2.4