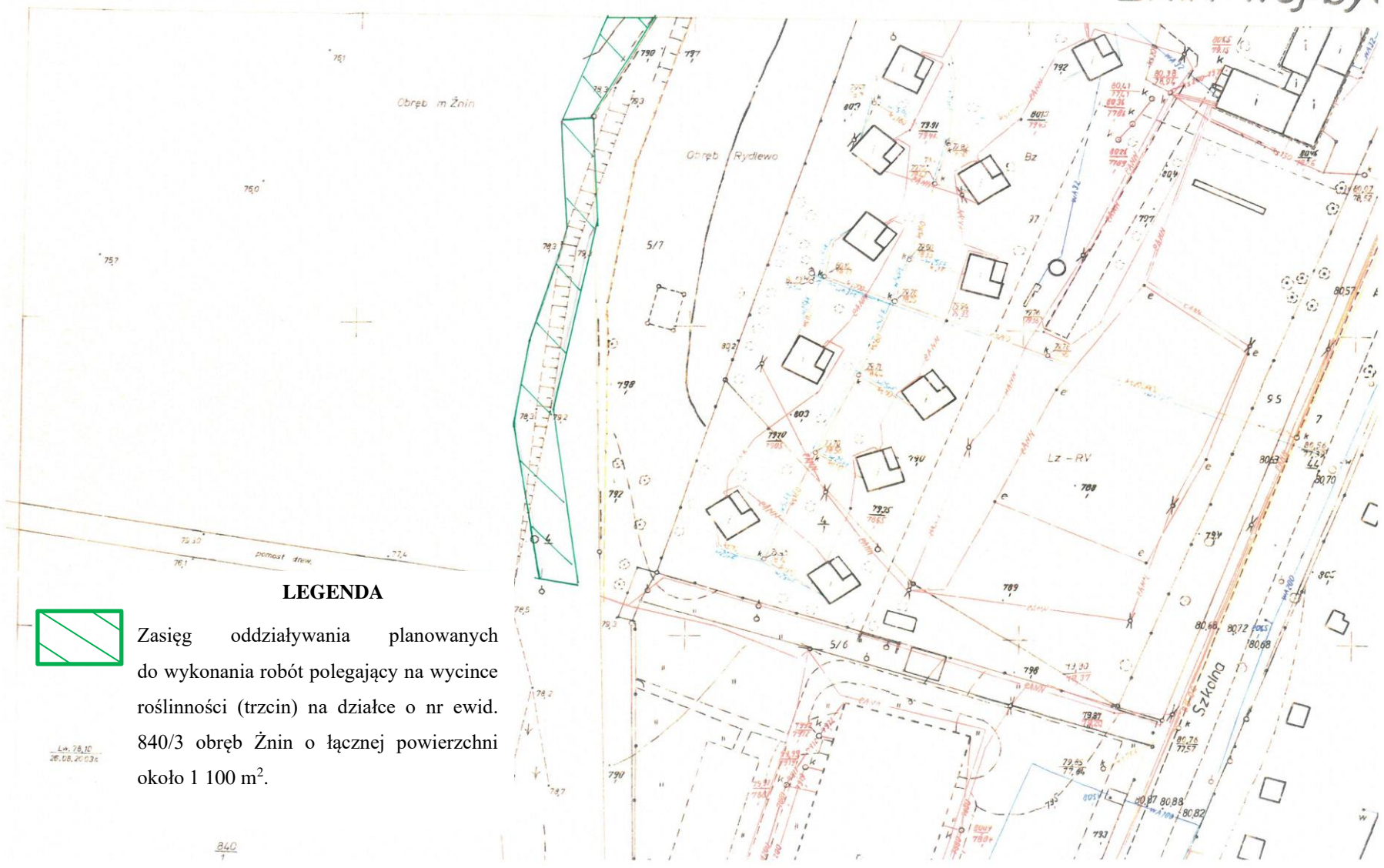
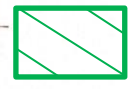


**Rysunek 1.** Zasięg oddziaływania zamierzonego korzystania z wód wraz z powierzchnią (źródło: opracowanie własne na podstawie mapy sytuacyjno-wysokościowej).



**LEGENDA**



Zasięg oddziaływania planowanych do wykonania robót polegający na wycince roślinności (trzciny) na działce o nr ewid. 840/3 obręb Żnin o łącznej powierzchni około 1 100 m<sup>2</sup>.

Lp. 78,10  
28.08.2003r.

840  
7

**Rysunek 2.** Zasięg oddziaływania zamierzonego korzystania z wód wraz z powierzchnią (źródło: opracowanie własne na podstawie mapy sytuacyjno wysokościowej).

Jez. Małe Żnińskie

### LEGENDA



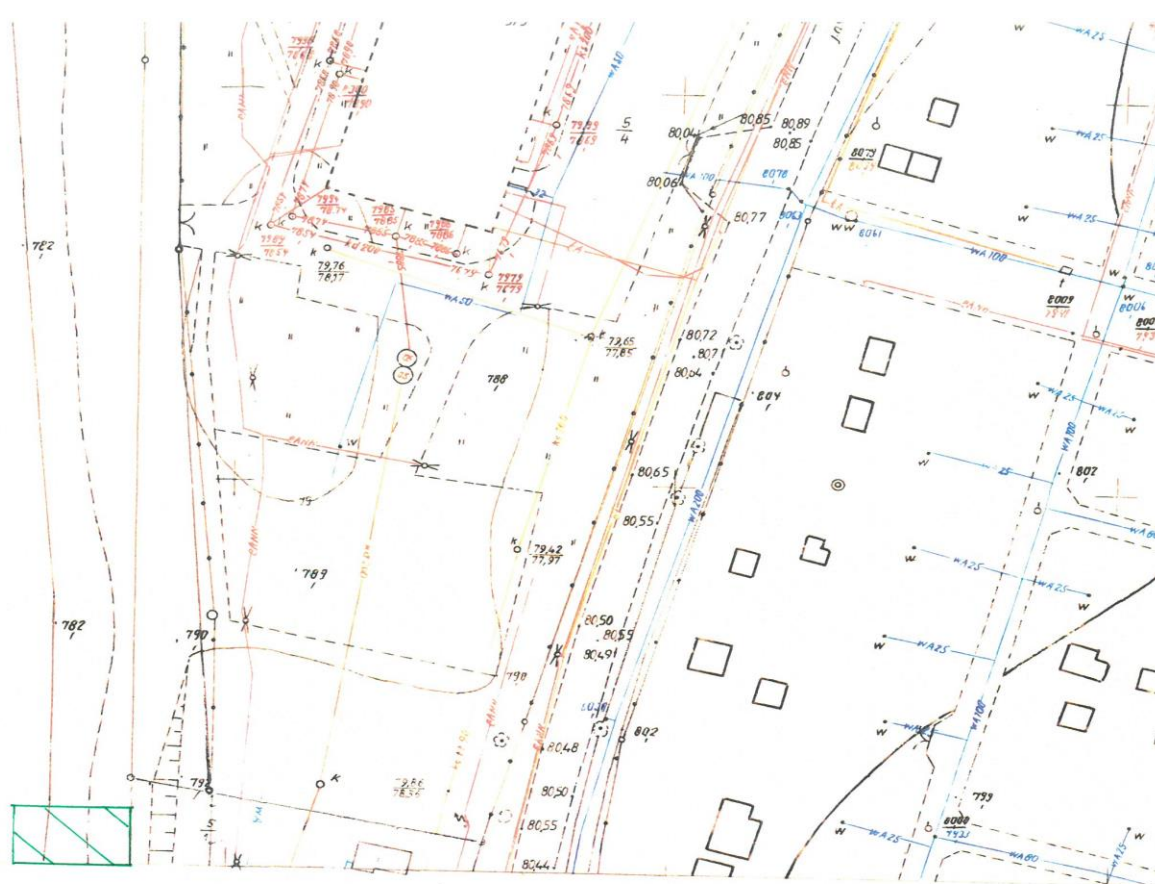
Zasięg oddziaływania planowanych do wykonania robót polegający na wycince roślinności (trzciny) na działce o nr ewid. 840/3 obręb Żnin o łącznej powierzchni około 1 100 m<sup>2</sup>.

364.122.1914

1:500

2919171181

90

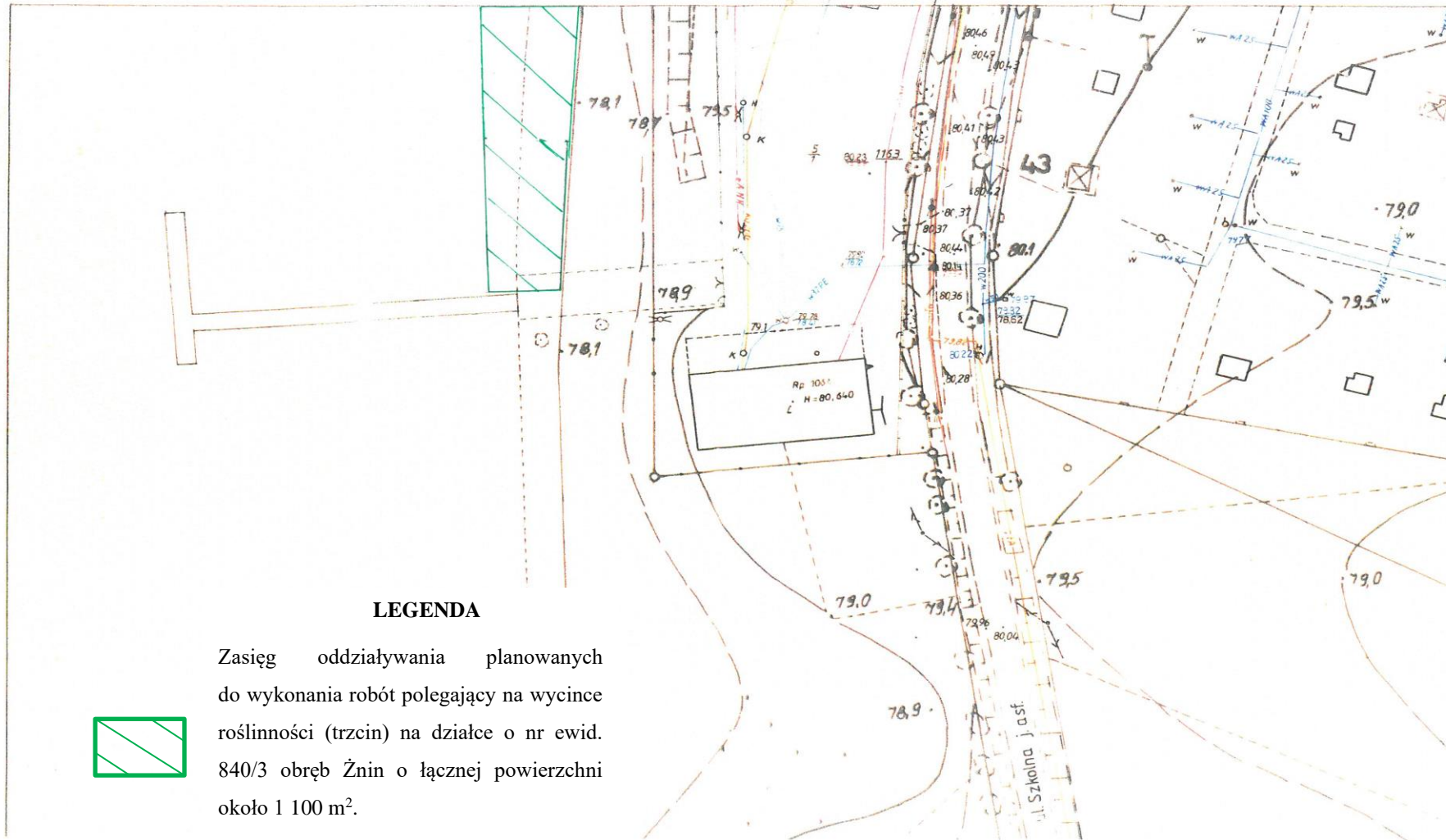


### MAPA SYTUACYJNO-WYSOKOŚCIOWA Z UZBROJENIEM TERENU

Wykonana w Okręgowym Przedsiębiorstwie Geodezyjno Kartograficznym w Bydgoszczy w 1985r.

**Rysunek 3.** Zasięg oddziaływania zamierzonego korzystania z wód wraz z powierzchnią (źródło: opracowanie własne na podstawie mapy sytuacyjno wysokościowej).





**Rysunek 4.** Zasięg oddziaływania zamierzonego korzystania z wód wraz z powierzchnią (źródło: opracowanie własne na podstawie mapy sytuacyjno wysokościowej)



**Rysunek 5.** Zasięg oddziaływania zamierzonego korzystania (źródło: opracowanie własne na podstawie *mapy.geoportal.gov.pl*).





**Rysunek 6.** Zasięg oddziaływania zamierzonego korzystania (źródło: opracowanie własne na podstawie *mapy.geoportal.gov.pl*).