








ZAL. NR 4

PLAN ZAGOSPODAROWANIA TERENU Z OZNACZENIEM ZAKRESU ZAMOWIENIA

Legenda:

-  tawuta (85,92 m²)
-  istniejący trawnik
-  trawnik (1398,40 m²)
-  berberys brodawkowy (340,30 m²)
-  śnieguszka Chenaulta "Hancock" (97,11 m²)
-  trzcinnik krótkowłosy (74,77 m²)
-  róża (232,55 m²)

87/11 rz. Brd
Wp - **OBZAR OBIĘTY MODERNIZACJĄ
SYSTEMU NIEZDANIA**

