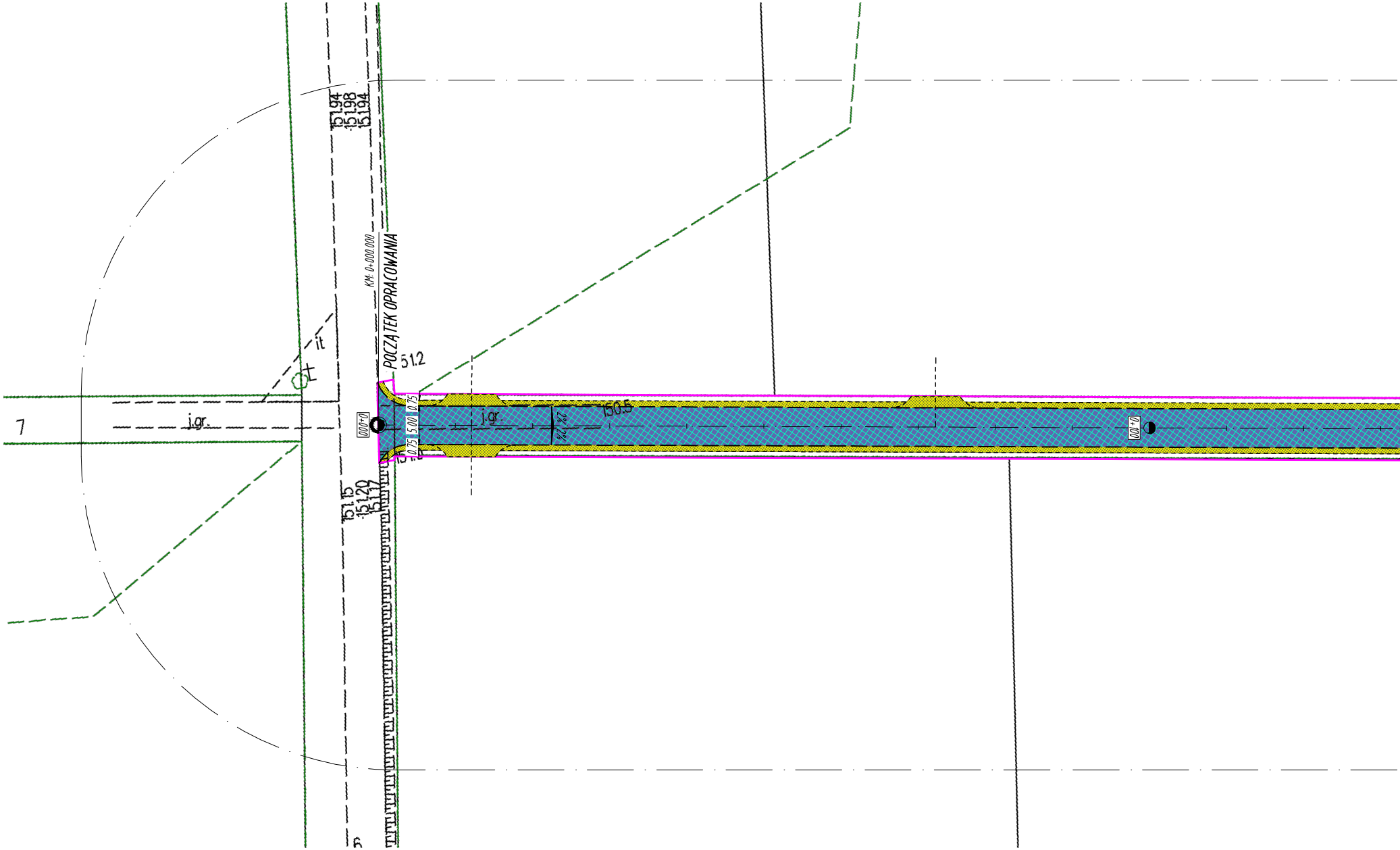
151.94
151.98
151.94
KM: 0+000.000
POCZĄTEK OPRACOWANIA
51.2
it
7
j.gr.
000+0
0.75
5.00
0.75
j.gr.
2%
2%
150.5
0+100
151.15
151.20
151.17
6

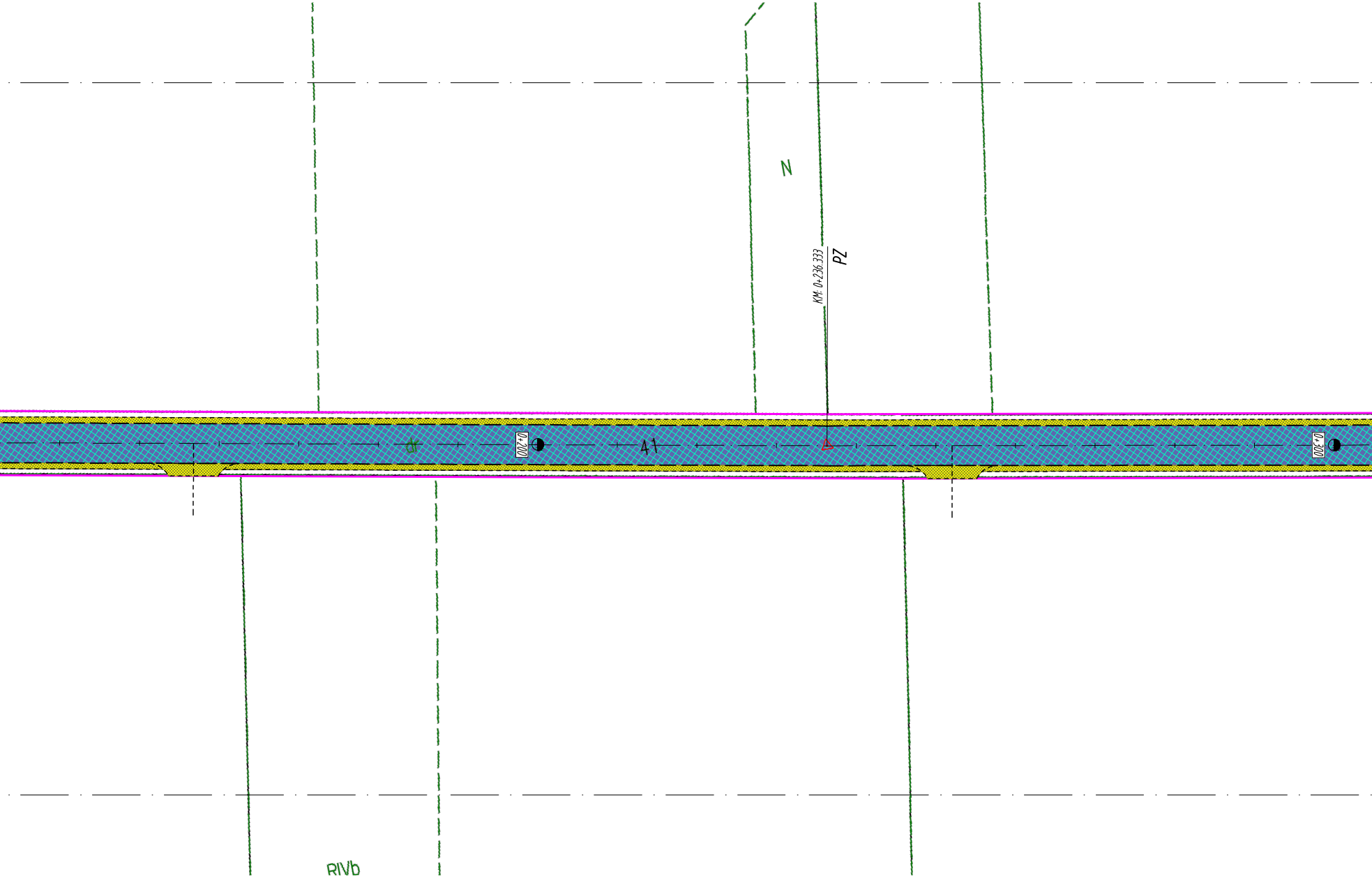
N
KM 0+236.333
PZ
dr
0+200
41
0+300
RIVb

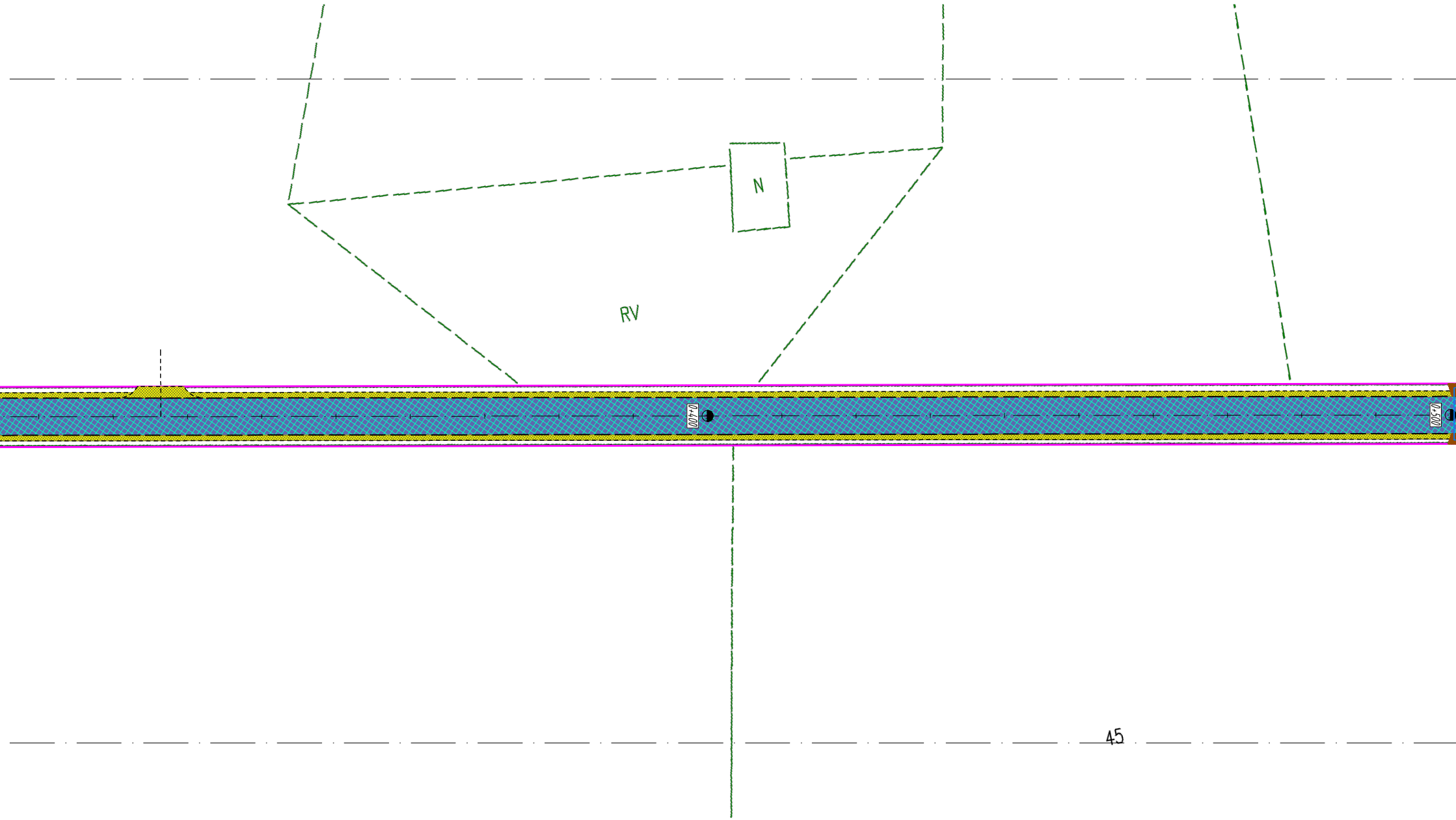
N
RV
0+400
0+500
45

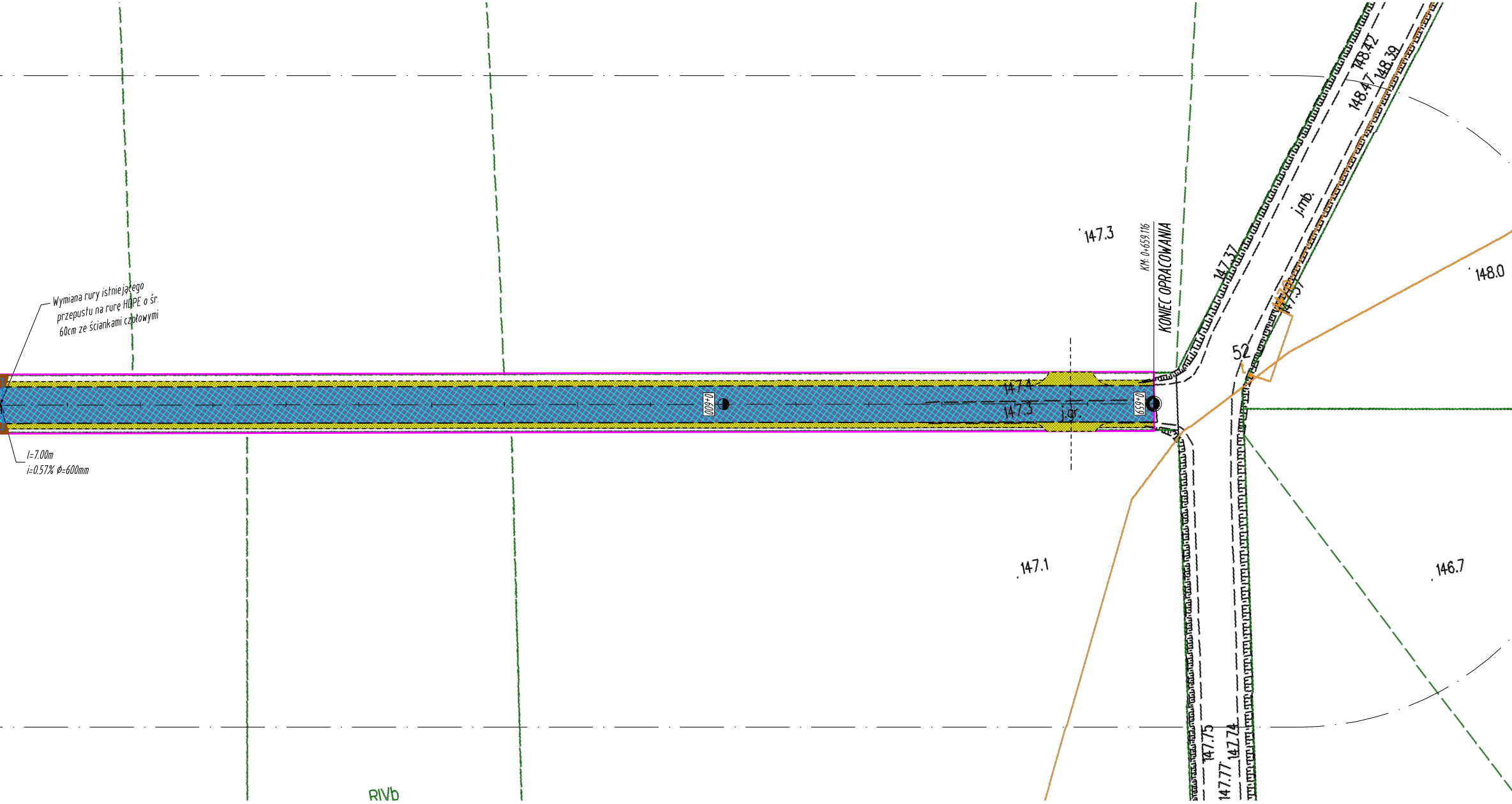

Wymiana rury istniejącego przepustu na rurę HDPE o śr. 60cm ze ściankami czołowymi
l=7.00m
i=0.57% Ø=600mm
0+600
147.4
147.3
j.gr.
0+659
KM: 0+659.116
KONIEC OPRACOWANIA
147.3
147.37
147.37
147.0
52
j.mb.
148.42
148.47
148.39
148.0
147.1
146.7
147.75
147.77
147.74
RIVb

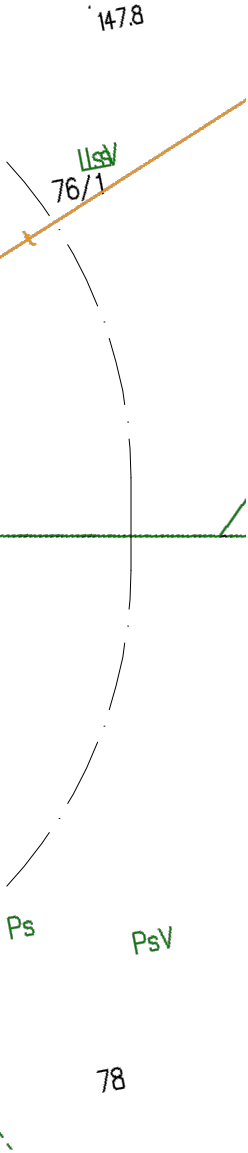
147.8
ŁsV
76/1
Ps
PsV
78

LEGENDA:

Zakres mapy	▬ ▬ ▬ ▬ ▬ ▬
Granica obrębów	—— · · · ——
Granica gmin	—— —— ——
Granice ewidencyjne działek	——
Numery ewidencyjne działek	865/1
Proj. linie rozgraniczające teren inwestycji (zakres objęty zgłoszeniem robót) - pas drogowy	▬ ▬ ▬ ▬ ▬ ▬
Istniejąca sieć wodociągowa	——
Istniejąca sieć telekomunikacyjna	——
Istniejąca sieć energetyczna	——
Działki objęte zakresem inwestycji	○
Czasowe zajęcie - odtworzenie elementów ist.	▬ ▬ ▬ ▬ ▬ ▬

BRANŻA DROGOWA:

Proj. punkty kilemtrażowe	◐
Proj. punkty hektometrowe	◐
Oznaczenia proj. pochyleń poprzecznych jezdni	◢ ◣
Oznaczenie lokalnych najwyższych / najniższych punktów projektowanej trasy	▶◀ / ◀▶
Punkt przecięcia stycznych projektowanych osi	△
Proj. oś drogi głównej	—— · —— · ——
Proj. osie dróg poprzecznych i dojazdowych	—— · —— · ——
Proj. obrzeże betonowe 8x30 cm	═══
Proj. krawężnik najazdowy 15x22 cm	━━━
Proj. krawędź jezdni przy poboczu gruntowym - bez krawężnika	— — — —
Proj. skarpy	┬┬┬┬┬┬
Proj. nawierzchnia z kruszywa na zjazdach	▨
Proj. nawierzchnia jezdni z kruszywa Cnr	▨
Proj. pobocza z kruszywa Cnr	▨
Proj. przepust PEHD	▭
Proj. umocnienie brukowcem	🟫

NAZWA RYSUNKU	PLAN SYTUACYJNY - ARKUSZ 1 Z 1	
NAZWA OBIEKTU	Modernizacja drogi dojazdowej do pól na działce 41 obręb Olszynka w Gminie Korycin	
INWESTOR	Gmina Szudziałowo ul. Bankowa 1, 16-113 Szudziałowo	
STADIUM	DOKUMENTACJA DO ZGŁOSZENIA ROBÓT	SKALA 1:500
ZESPÓŁ PROJEKTOWY	PROJEKTANT: mgr inż. Michał Rećko nr upraw. PDL/0136/PWBD/21	
	DATA OPRACOWANIA: 16.02.2024 r.	